






See	Lage
<p data-bbox="193 338 352 367">Grüntensee</p> 	<p data-bbox="908 409 1358 506">Der Grüntensee befindet sich am Fuße des Berges »Grünten« bei Wertach im Oberallgäu.</p> <p data-bbox="908 544 1342 611"><a href="http://www.wasserwirtschaftsamt-kempten.de/gruentsee">Grüntensee - Wasserwirtschaftsamt Kempten (bayern.de)</a></p>
<p data-bbox="193 878 344 907">Rottachsee</p> 	<p data-bbox="908 949 1370 1046">Der Rottachsee, im Herzen des Allgäu gelegen, wurde im Oktober 1992 in Betrieb genommen.</p> <p data-bbox="908 1084 1310 1151"><a href="http://www.wasserwirtschaftsamt-kempten.de/aktuelles">Aktuelles - Wasserwirtschaftsamt Kempten (bayern.de)</a></p>
<p data-bbox="193 1482 520 1512">Niedersonthofener Seen</p> 	<p data-bbox="908 1559 1377 1715">Die Niedersonthofener Seen bilden eine Seenkette, eingebettet in den Naturraum der Iller-Vorberge, in einer geradezu modellhaften voralpinen Allgäuer Landschaft.</p> <p data-bbox="908 1753 1294 1861"><a href="http://www.wasserwirtschaftsamt-kempten.de/niedersonthofener-see">Niedersonthofener See - Wasserwirtschaftsamt Kempten (bayern.de)</a></p>



Hopfensee



Schöpfer dieses in der Würmeiszeit entstandenen Sees war der Lechvorlandgletscher.

[Hopfensee - Wasserwirtschaftsamt Kempten \(bayern.de\)](#)

Forggensee



Im Zuge der Errichtung der Kette der Lechstauufen ist 1954 der langgestreckte Flussstausee an der Stelle eines ehemaligen Sees entstanden.

[Der Forggensee - Wasserwirtschaftsamt Kempten \(bayern.de\)](#)

Großer Alpsee



Stadt Immenstadt i. Allgäu, Lkr. Oberallgäu



Bannwaldsee



Nordöstlich von Füssen im  
Landkreis Ostallgäu

Weißensee



Westlich von Füssen im Landkreis  
Ostallgäu