

Inhaltsverzeichnis

Wirtschaft, Landesentwicklung und Verkehr

Schornsteinfegerrecht;
Bestellung zur bevollmächtigten Bezirks-
schornsteinfegerin / zum bevollmächtigten
Bezirksschornsteinfeger
Bekanntmachung
der Regierung von Schwaben
vom 12. März 2019
Gz.: RvS-SG21-2206.2-1/85,
RvS-SG21-2206.2-1/86,
RvS-SG21-2206.2-1/87,
RvS-SG21-2206.2-1/88 78

Schornsteinfegerrecht;
Bestellung zur bevollmächtigten Bezirks-
schornsteinfegerin / zum bevollmächtigten
Bezirksschornsteinfeger Bekanntmachung
der Regierung von Schwaben
vom 20. März 2019
Gz.: RvS-SG21-2206.2-1/90,
RvS-SG21-2206.2-1/91 78

Schule, Kultur und Sport

Verordnung zur Änderung der Sprengel
der Grundschule Mindelheim und
der Grundschule Kammlach
Vom 19. März 2019
Gz.: RvS-SG44-5103.110-1/2 78

Bekanntmachungen anderer Behörden

Zweckverband „Renaturierung
Dattenhauser Ried“
Haushaltssatzung
für das Haushaltsjahr 2019
Vom 19. März 2019 79

Stadtentwicklungsverband Ulm/Neu-Ulm
Haushaltssatzung
für das Haushaltsjahr 2019
Vom 8. März 2019 80

Stadtentwicklungsverband Ulm/Neu-Ulm
Öffentliche Auslegung eines
Bebauungsplanentwurfs „Söflinger Straße -
Kässbohrerstraße“80

Stadtentwicklungsverband Ulm/Neu-Ulm
Berichtigung der Sechsten Satzung zur Änderung
der Satzung vom 14. April 2016 im Amtsblatt der
Regierung von Schwaben Nr. 5
vom 16. April 201981

Stadtentwicklungsverband Ulm/Neu-Ulm
Achte Satzung zur Änderung der Satzung
Vom 10. April 201887

Stadtentwicklungsverband Ulm/Neu-Ulm
Bebauungsplan M 128.2 "Straßenausbau
Reuttier Straße" in Neu-Ulm/Mitte
Aufstellung des Bebauungsplans gemäß § 2
Abs. 1 Baugesetzbuch (BauGB) und öffent-
liche Auslegung gemäß § 3 Abs. 2 BauGB95

Planungsverband Güterverkehrszentrum
Raum Augsburg
Bekanntmachung
der 72. öffentlichen Sitzung
der Verbandsversammlung97

Zweckverband Güterverkehrszentrum
Raum Augsburg
Bekanntmachung
der 31. öffentlichen Sitzung
der Verbandsversammlung97

Nichtamtlicher Teil

Buchbesprechungen97

Wirtschaft, Landesentwicklung und Verkehr

**Schornstiefegerrecht;
Bestellung zur bevollmächtigten
Bezirksschornstiefegerin /
zum bevollmächtigten
Bezirksschornstiefeger**

**Bekanntmachung
der Regierung von Schwaben
vom 12. März 2019**

**Gz.: RvS-SG21-2206.2-1/85,
RvS-SG21-2206.2-1/86, RvS-SG21-2206.2-1/87,
RvS-SG21-2206.2-1/88**

Zum bevollmächtigten Bezirksschornstiefeger auf den Kehrbezirk Augsburg 19 wird mit Wirkung zum 01.03.2019 Herr Theodor Gerstmeier, Bahnhofstraße 30, 86663 Asbach-Bäumenheim bestellt.

Zum bevollmächtigten Bezirksschornstiefeger auf den Kehrbezirk Aichach 1 wird mit Wirkung zum 01.03.2019 Herr Robert Mörmann, Hochstraße 5, 86554 Pöttmes bestellt.

Zum bevollmächtigten Bezirksschornstiefeger auf den Kehrbezirk Ziemetshausen wird mit Wirkung zum 01.03.2019 Herr Bernhard Weiß, Wittelsbacherstraße 10, 86504 Merching bestellt.

Zur bevollmächtigten Bezirksschornstiefegerin auf den Kehrbezirk Füssen 1 wird mit Wirkung zum 01.03.2019 Frau Isabella Ebenheuer, Riedle 157, 6600 Musau, Österreich bestellt.

Augsburg, den 12. März 2019
Regierung von Schwaben

Beck
Bereichsleiterin

RABl. Schw. 2019 S. 78

**Schornstiefegerrecht;
Bestellung zur bevollmächtigten Bezirks-
schornstiefegerin / zum bevollmächtigten
Bezirksschornstiefeger**

**Bekanntmachung
der Regierung von Schwaben
vom 20. März 2019**

**Gz.: RvS-SG21-2206.2-1/90,
RvS-SG21-2206.2-1/91**

Zum bevollmächtigten Bezirksschornstiefeger auf den Kehrbezirk Elchingen wird mit Wirkung zum 01.04.2019 Herr Wolfgang Fischer, Niederhausenerstr. 8, 89284 Pfaffenhofen a.d. Roth bestellt.

Zum bevollmächtigten Bezirksschornstiefeger auf den Kehrbezirk Kempten 5 wird mit Wirkung zum 01.04.2019 Herr Stefan Simnacher, Westendstraße 8, 87439 Kempten bestellt.

Augsburg, den 20. März 2019
Regierung von Schwaben

Beck
Bereichsleiterin

RABl. Schw. 2019 S. 78

Schule, Kultur und Sport

**Verordnung
zur Änderung der Sprengel
der Grundschule Mindelheim und
der Grundschule Kammlach**

**Vom 19. März 2019
Gz.: RvS-SG44-5103.110-1/2**

Auf Grund von Art. 32 Abs. 4 Satz 1, Art. 26 Abs. 1, Abs. 2 des Bayerischen Gesetzes über

das Erziehungs- und Unterrichtswesen (BayEUG) in der Fassung der Bekanntmachung vom 31. Mai 2000 (GVBl. S. 414, ber. S. 632), zuletzt geändert durch Gesetz vom 24. Juli 2018 (GVBl. S. 613), erlässt die Regierung von Schwaben folgende Verordnung:

§ 1

Die Verordnung zur Änderung der Schulbezeichnungen und Neubeschreibung der Sprengel von

Volksschulen im Landkreis Unterallgäu und in der Stadt Memmingen sowie Berichtigung vom 24.06.2011 (RABl. Schw. S. 144) wird in § 3 Satz 2 Nr. 4 und Nr. 11 geändert und nach Maßgabe des nachstehenden § 2 neu bekannt gemacht.

§ 2

(1) Die aktuelle Sprengelbeschreibung (Jahrgangsstufen 1 mit 4) der Grundschule Mindelheim in § 3 Satz 2 Nr. 4 erhält folgende Fassung:

Gebiet der Stadt Mindelheim (ohne Ortsteil Katzenhirn)

(2) Die aktuelle Sprengelbeschreibung (Jahrgangsstufen 1 mit 4) der Grundschule

Kammlach in § 3 Satz 2 Nr. 11 erhält folgende Fassung:

Gebiet der Gemeinde Kammlach und der Gemeinde Stetten (ohne Ortsteil Erisried)

§ 3

Diese Verordnung tritt mit Wirkung zum 1. August 2019 in Kraft.

Augsburg, den 19. März 2019
Regierung von Schwaben

Dr. Erwin Lohner
Regierungspräsident

RABl. Schw. 2019 S. 78

Bekanntmachungen anderer Behörden

**Zweckverband
„Renaturierung Dattenhauser Ried“
Haushaltssatzung
für das Haushaltsjahr 2019**

Vom 19. März 2019

I.

Auf Grund des Art. 40, 41, 26 des Gesetzes über die Kommunale Zusammenarbeit (KommZG) in Verbindung mit Art. 63 ff der Gemeindeordnung erlässt der Zweckverband „Renaturierung Dattenhauser Ried“ folgende Haushaltssatzung:

§1

Der Haushaltsplan für das Haushaltsjahr 2019 wird hiermit festgesetzt; er schließt

im Verwaltungshaushalt in den Einnahmen und Ausgaben mit	94.800 €
und im Vermögenshaushalt in den Einnahmen und Ausgaben mit	190.300 €
ab.	

§2

Kreditaufnahmen für Investitionen und Investitionsförderungsmaßnahmen sind nicht vorgesehen.

§3

Verpflichtungsermächtigungen im Vermögenshaushalt werden nicht festgesetzt.

§4

(1) Die Verbandsumlage im Verwaltungshaushalt (Verwaltungsumlage) nach § 15 Abs. 2 der Verbandssatzung wird auf vorläufig 58.300 € festgesetzt.

Die Verbandsumlage wird gemäß § 15 Abs. 3 der Verbandssatzung folgendermaßen umgelegt:

• Landkreis Dillingen	34.980 €
• Gemeinde Bachhagel	8.745 €
• Gemeinde Ziertheim	8.745 €
• Gemeinde Syrgenstein	5.830 €

(2) Die Verbandsumlage im Vermögenshaushalt (Investitionsumlage) nach § 15 Abs. 2 der Verbandssatzung wird auf vorläufig 4.000 € festgesetzt.

Die Verbandsumlage wird gemäß § 15 Abs. 3 der Verbandssatzung folgendermaßen umgelegt:

• Landkreis Dillingen	2.400 €
• Gemeinde Bachhagel	600 €
• Gemeinde Ziertheim	600 €
• Gemeinde Syrgenstein	400 €

§5

Der Höchstbetrag der Kassenkredite zur rechtzeitigen Leistung von Ausgaben nach dem Haushaltsplan wird auf 250.000 € festgesetzt.

§6

Sonstige Festsetzungen werden nicht mit aufgenommen.

§ 7

Diese Haushaltssatzung tritt mit dem 1. Januar 2019 in Kraft.

Ziertheim, den 19. März 2019

Thomas Baumann
Verbandsvorsitzender

II.

Die Haushaltssatzung samt Anlagen liegt bis zur nächsten amtlichen Bekanntmachung einer Haushaltssatzung bei der Geschäftsstelle des Zweckverbandes in Wittislingen, Marienplatz 6, während der Öffnungszeiten öffentlich zur Einsichtnahme auf.

RABl. Schw. 2019 S. 79

**Stadtentwicklungsverband Ulm/Neu-Ulm
Haushaltssatzung
für das Haushaltsjahr 2019**

Vom 8. März 2019

I.

Auf Grund des Art. 63 ff der Gemeindeordnung erlässt der Stadtentwicklungsverband Ulm/Neu-Ulm folgende Haushaltssatzung:

§ 1

Der Haushaltsplan für das Haushaltsjahr 2019 wird hiermit festgesetzt; er schließt

im Verwaltungshaushalt in den Einnahmen und Ausgaben mit je	164.800 EURO
und im Vermögenshaushalt in den Einnahmen und Ausgaben mit je	1.000 EURO
zusammen in den Einnahmen und Ausgaben mit je	165.800 EURO

ab.

§ 2

Kredite zur Finanzierung von Ausgaben im Vermögenshaushalt werden nicht aufgenommen.

§ 3

Verpflichtungsermächtigungen im Vermögenshaushalt werden nicht festgesetzt.

§ 4

Betriebskostenumlage

Der durch sonstige Einnahmen nicht gedeckte Finanzbedarf (Umlagesoll) zur Finanzierung von Ausgaben im Verwaltungshaushalt wird für das Haushaltsjahr 2019 auf 143.200 EURO festgesetzt und auf die Verbandsmitglieder umgelegt.

Umlageschlüssel sind gemäß § 20 Abs. 2 der Verbandssatzung zu 2/3 die amtlich fortgeschriebenen Einwohnerzahlen (Stand 31.12. des Vorjahres) und zu 1/3 das Verhältnis der Flächenanteile der Mitgliedstädte im gemeinsamen Gewerbegebiet (Stand 31.12. des Vorjahres).

§ 5

Der Höchstbetrag der Kassenkredite zur rechtzeitigen Leistung von Ausgaben nach dem Haushaltsplan wird auf 100.000 EURO festgesetzt.

§ 6

Weitere Festsetzungen werden nicht vorgenommen.

§ 7

Diese Haushaltssatzung tritt mit dem 1. Januar 2019 in Kraft.

Ulm, den 8. März 2019
Stadtentwicklungsverband Ulm/Neu-Ulm

Gunter Czisch
Verbandsvorsitzender

II.

Die Haushaltssatzung samt Anlagen liegt bis zur nächsten amtlichen Bekanntmachung einer Haushaltssatzung bei der Geschäftsstelle des Stadtentwicklungsverbandes in Neu-Ulm, Augsburgener Straße 15, während der Geschäftszeiten öffentlich zur Einsichtnahme auf.

RABl. Schw. 2019 S. 80

**Stadtentwicklungsverband Ulm/Neu-Ulm
Öffentliche Auslegung
eines Bebauungsplanentwurfs
„Söflinger Straße - Kässbohrerstraße“**

Der Stadtentwicklungsverband Ulm/Neu-Ulm hat in seiner Sitzung am 04.04.2019 beschlossen, folgenden Bebauungsplan öffentlich auszulegen:

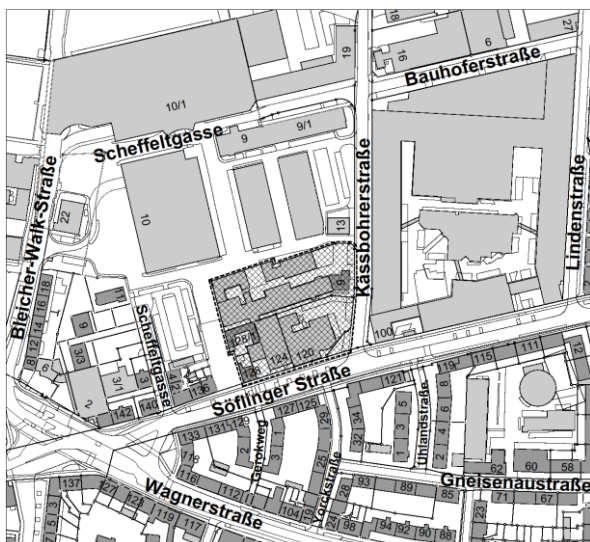
Bebauungsplan „Söflinger Straße - Kässbohrerstraße“

Maßgebend sind der Bebauungsplanentwurf und die Satzung der örtlichen Bauvorschriften vom 05.03.2019. Es gilt die Begründung vom 05.03.2019.

Der Bebauungsplan für das Plangebiet ist ein Bebauungsplan der Innenentwicklung im Sinne von § 13a des Baugesetzbuches (BauGB) und wird im beschleunigten Verfahren ohne Durchführung einer Umweltprüfung nach § 2 Abs. 4 BauGB aufgestellt. Ein naturschutzrechtlicher Ausgleich gemäß § 1a Abs. 3 BauGB sowie die Erstellung eines Umweltberichtes im Sinne von § 2a BauGB ist somit nicht erforderlich.

Der räumliche Geltungsbereich dieses Bebauungsplanes umfasst folgende Grundstücke: Flurstücke Nr. 1656, 1656/ 1, 1656/ 2, 1656/ 3, 1657 und ein Teilbereich von 1664 (Kässbohrerstraße) der Gemarkung Ulm, Flur Ulm.

Das Plangebiet ist im folgenden Kartenausschnitt dargestellt:



Kurzfassung der Begründung:

Mit dem Bebauungsplan, der im Sanierungsgebiet "Weststadt" liegt, soll entsprechend den wohnungsbaupolitischen Zielen der Stadt Ulm und den Zielen der Sanierung die planungsrechtliche Grundlage geschaffen werden, um im Plangebiet entlang der Söflinger Straße ein gemischt genutztes Quartier mit hohem Wohnanteil zu entwickeln. Für den nördlichen Teil des Plangebietes, welches das Grundstück Kässbohrerstraße 9 mit bestehenden, nicht wesentlich emittierenden gewerblichen Nutzungen umfasst, wird ein eingeschränktes Gewerbegebiet festgesetzt.

Durch die Gliederung des Planbereichs wird einem Planungskonflikt zwischen Gewerbearealen mit störenden bzw. wesentlich störenden Nutzungen im Norden und Wohnnutzungen im Mischgebiet sowie in den südlich der Söflinger Straße gelegenen Wohnquartieren mit Geschosswohnungsbauten planerisch begegnet. Dabei ist es notwendig, für das gesamte Plangebiet Festset-

zungen zu treffen, um entwicklungshemmende Nutzungen planungsrechtlich auszuschließen.

Der Bebauungsplan, die örtlichen Bauvorschriften sowie die Begründung liegen in der Zeit vom **24.04.2019** bis einschließlich **24.05.2019** im Bürgerservice Bauen der Stadt Ulm, Hauptabteilung Stadtplanung, Umwelt, Baurecht, Münchner Str. 2, Zimmer 0.001 während den Dienstzeiten öffentlich aus.

Die Planunterlagen können auch im Internet unter www.ulm.de > Leben in Ulm > Bauen & Wohnen > Rund ums Bauen > Bebauungsplan > öffentliche Auslegung, eingesehen werden.

Zum Bebauungsplanentwurf liegen eine schalltechnische Untersuchung der umt Umweltingenieure GmbH und eine Auswirkungsanalyse und Verträglichkeitsprüfung der geplanten Erweiterung des Lebensmittelmarktes des Büros Dr. Heider, Standort- und Wirtschaftsberatung mit aus.

Während der öffentlichen Auslegung können zum Bebauungsplanentwurf und zu den örtlichen Bauvorschriften Anregungen schriftlich bei der Stadt Ulm, Hauptabteilung Stadtplanung, Umwelt, Baurecht, Münchner Str. 2, 89073 Ulm, oder während den Dienstzeiten im Bürgerservice Bauen zur Niederschrift erklärt werden.

Es wird darauf hingewiesen, dass nicht fristgerecht vorgebrachte Stellungnahmen bei der Beschlussfassung des Bebauungsplanes und der Satzung der örtlichen Bauvorschriften unberücksichtigt bleiben können.

Dienstzeiten Bürgerservice Bauen:

Montag bis Mittwoch	8.00 Uhr bis 16.00 Uhr
Donnerstag	12.00 Uhr bis 18.00 Uhr
Freitag	8.00 Uhr bis 12.00 Uhr

Stadt Ulm
Hauptabteilung Stadtplanung,
Umwelt, Baurecht

RABI. Schw. 2019 S. 80

**Stadtentwicklungsverband Ulm/Neu-Ulm
Berichtigung der Sechsten Satzung
zur Änderung der Satzung vom 14. April 2016
im Amtsblatt der Regierung von Schwaben
Nr. 5 vom 16. April 2019**

Die sechste Satzung zur Änderung der Satzung des Stadtentwicklungsverbandes Ulm/Neu-Ulm vom 14. April 2016 erhält folgende Fassung:

Sechste Satzung zur
Änderung der Satzung
des Stadtentwicklungsverbandes Ulm/Neu-Ulm
vom 14. April 2016

Der Stadtentwicklungsverband Ulm/Neu-Ulm erlässt auf Grund von Art. 44 Abs. 1 des Gesetzes über die kommunale Zusammenarbeit in der Fassung der Bekanntmachung vom 20. Juni 1994, zuletzt geändert durch Gesetz vom 22. Juli 2014, durch Beschlüsse vom 10.10.2013, 14.04.2015 und 12.01.2016 seiner Verbandsversammlung folgende Satzung:

Satzung zur Änderung der Satzung
des Stadtentwicklungsverbandes Ulm/Neu-Ulm
vom 14. April 2016

Der Stadtentwicklungsverband Ulm/Neu-Ulm hat in seiner Sitzung am 14.04.2016 folgende Satzung beschlossen:

§ 1

Anlage 3 der Verbandssatzung vom 02.12.1999 (RABl. Schw. S. 170) geändert durch Satzungen vom 05.10.2006 (RABl. Schw. S. 175) und vom 29.03.2011 (RABl. Schw. S. 52) wird wie im beiliegenden Lageplan dargestellt wie folgt geändert: Die Fläche des Grundstücks Fl.Nr. 984/14, Gemarkung Neu-Ulm wird dem Verbandsgebiet des Stadtentwicklungsverbandes Ulm/Neu-Ulm zugeordnet.

Die Koordinaten lauten:

Zähler	RW	HW	
104	4353213,71	5363070,44	fällt weg
120	4353236,91	5363032,82	neu
121	4353196,48	5363023,29	neu

§ 2

- In § 8 der Verbandssatzung werden die Worte „der Verbandsausschuss als beschließender Ausschuss und“ gestrichen.

- Die §§ 13 bis 15 der Verbandssatzung werden gestrichen.

- In § 12 der Verbandssatzung werden in

- Abs. 2 Nr. 6 die Wertangabe „3 Mio. DM“ gestrichen und ersetzt durch „250.000 Euro“
- Abs. 2 Nr. 7 die Wertangabe „3 Mio. DM“ gestrichen und ersetzt durch „200.000 Euro“

- In § 18 Abs. 3 Nr. 9 werden die Worte BAT Va gestrichen und ersetzt durch die Worte „Entgeltgruppe 8 des TV ö. D.“.

§ 3

Das Verbandsgebiet des Stadtentwicklungsverbandes Ulm/Neu-Ulm wird erweitert um die auf Ulmer Markung liegenden Gebiete:

- Science Park III Teil 1 (Sondergebiet Forschung und Entwicklung) – am oberen Eselsberg
- Mergelgrube im Ulmer Norden (Güterverkehrszentrum 3. BA)
- Himmelweiler

Die bisherige Anlage 1 der Verbandssatzung 02.12.1999 (RABl. Schw. S. 170) geändert durch Satzungen vom 05.10.2006 (RABl. Schw. S. 175) und vom 29.03.2011 (RABl. Schw. S. 52) werden ergänzt durch die neuen Übersichtspläne Science Park III Teil 1, Mergelgrube, Himmelweiler vom 06.07.2015 (Maßstäbe 1:5300, 1:5400, 1:4300).

§ 4

Die Satzung tritt am Tag nach der letzten Bekanntmachung in Kraft.

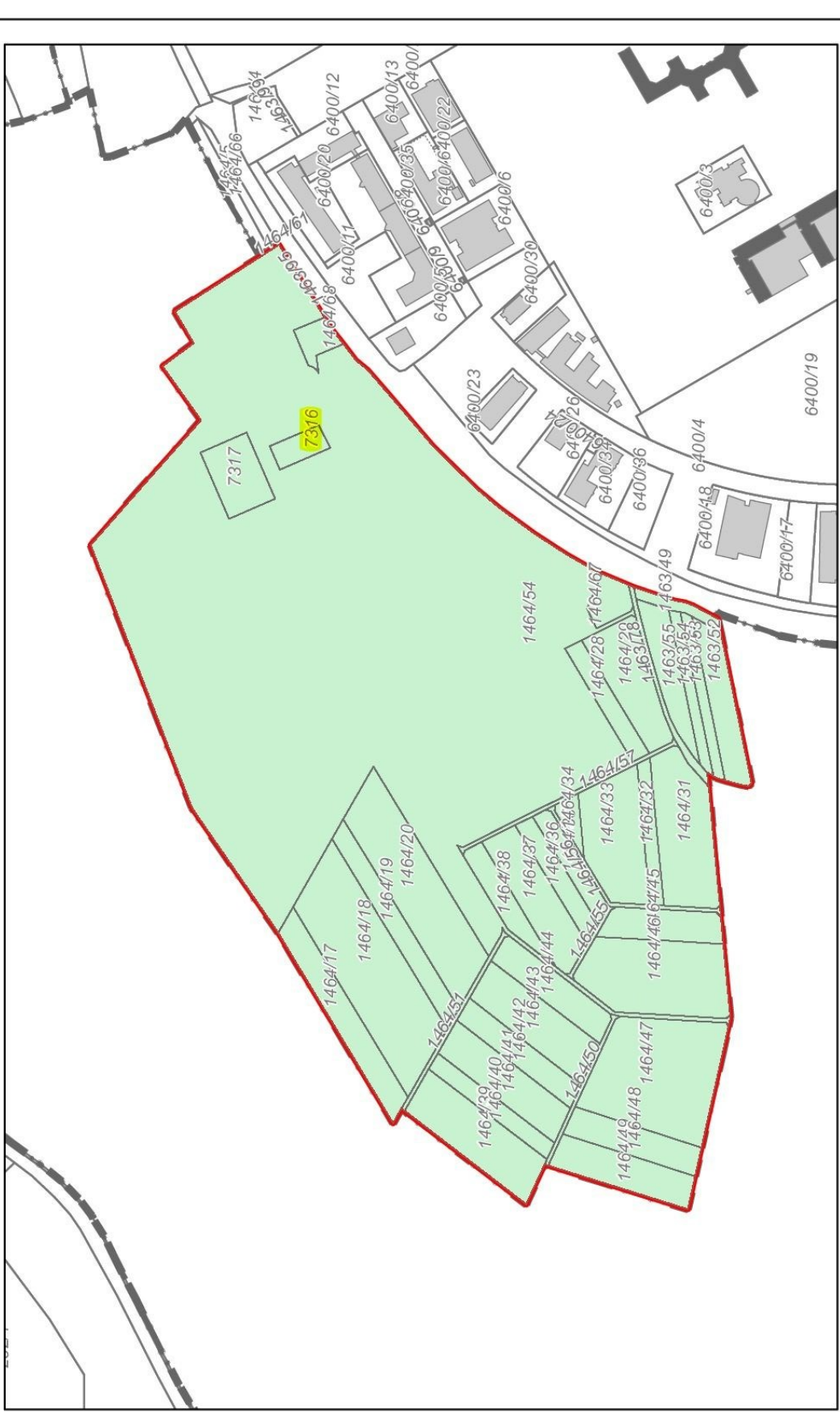
Neu-Ulm, den 30. Mai 2017

Gerold Noerenberg
Verbandsvorsitzender

Erweiterung Verbandsgebiet SUN

Anlage zu § 3 der 6. Satzung zur Änderung der Satzung des Stadtentwicklungsverbandes Ulm/Neu-Ulm vom 30.05.2017

Science Park III Teil 1



(C) Stadt Ulm, Abteilung Vermessung

Erstellt am 06.07.2015

1:5.300

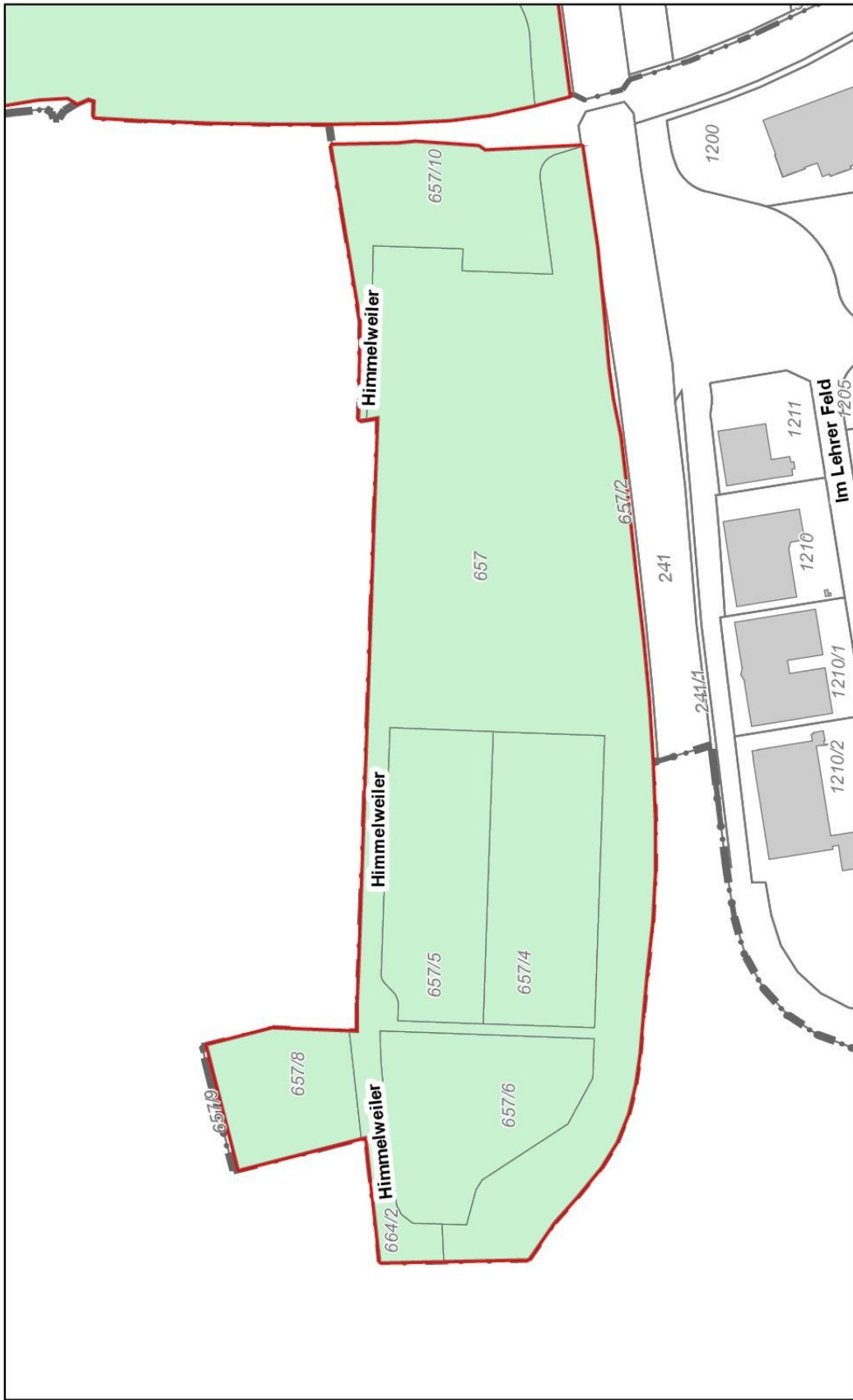




Erweiterung Verbandsgebiet SUN

Anlage zu § 3 der 6. Satzung zur Änderung der Satzung des
Stadtentwicklungsverbandes Ulm/Neu-Ulm vom 30.05.2017

Himmelweiler

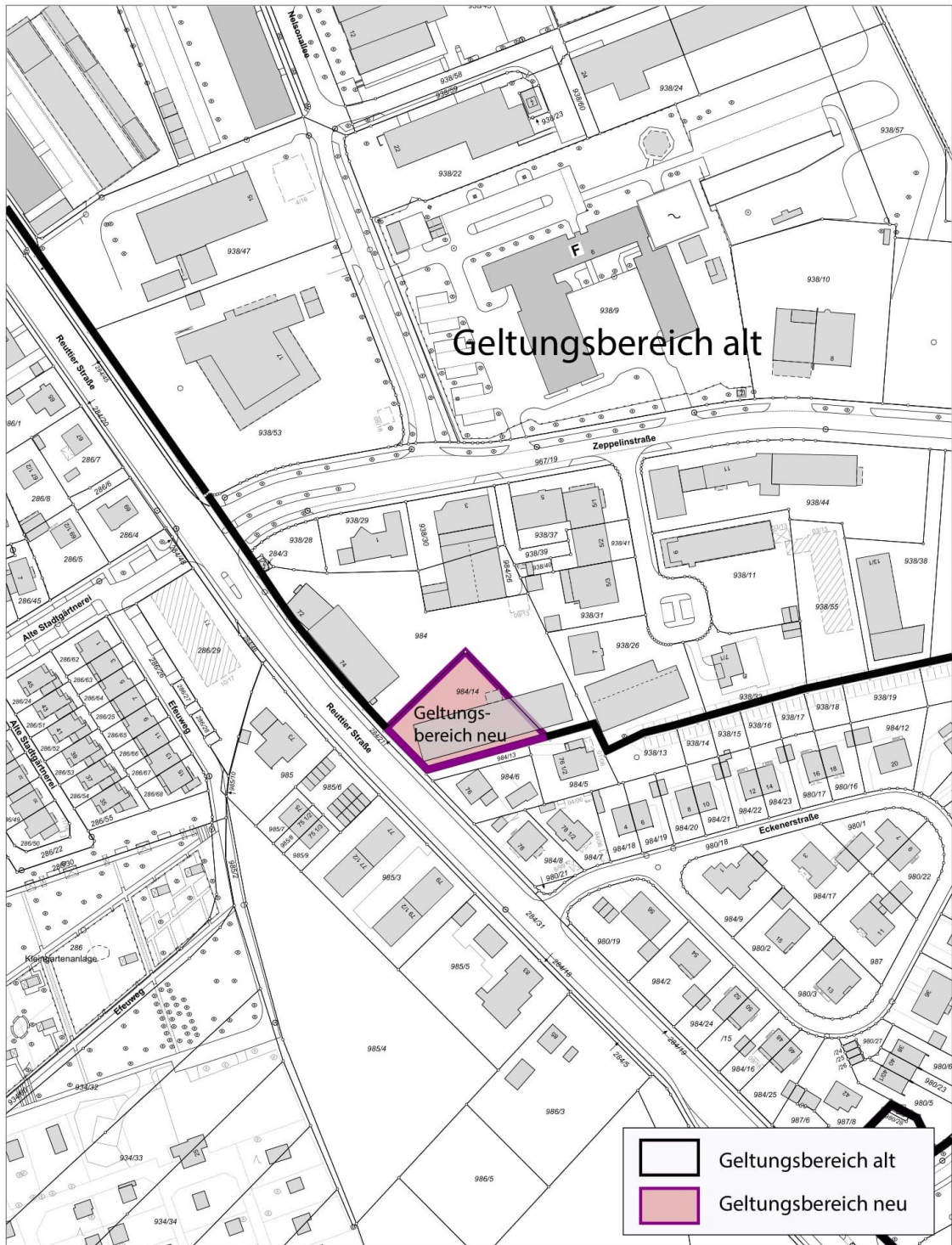


(C) Stadt Ulm, Abteilung Vermessung

Erstellt am 06.07.2015

1:4.300

0 50 100 200 300 m



	Geltungsbereich alt
	Geltungsbereich neu

	Nicht amtlicher Auszug aus dem Geographischen Informationssystem der Stadt Neu-Ulm 712657 Erweiterung SUN-Gebiet „Finninger Straße“ Anlage zu §1 der 6. Satzung zur Änderung der Satzung des Stadtentwicklungsverbandes Ulm/Neu-Ulm vom 30.05.2017		Maßstab: 1:2000 Datum: 08.02.2019	<p>In der Darstellung der Grenzen können Veränderungen berücksichtigt sein, die noch nicht in das Grundbuch übernommen sind. Der Gebäude- und Topographiebestand kann vom örtlichen Bestand abweichen</p>
	Gemarkung: Neu-Ulm Zur Maßentnahme bedingt geeignet!	Kartenblatt: 1350	i. A.	

**Stadtentwicklungsverband Ulm/Neu-Ulm
Achte Satzung zur Änderung der Satzung**

Vom 10. April 2018

Der Stadtentwicklungsverband Ulm/Neu-Ulm erlässt auf Grund von Art. 44 Abs. 1 des Gesetzes über die kommunale Zusammenarbeit in der Fassung der Bekanntmachung vom 20. Juni 1994, zuletzt geändert durch Gesetz vom 22. Dezember 2015, durch Beschluss vom 10.04.2018 seiner Verbandsversammlung folgende Satzung:

Satzung zur Änderung der Satzung des Stadtentwicklungsverbandes Ulm/Neu-Ulm vom 10. April 2018

Der Stadtentwicklungsverband Ulm/Neu-Ulm hat in seiner Sitzung am 10.04.2018 folgende Satzung beschlossen:

§ 1

Anlage 3 der Verbandssatzung vom 02.12.1999 (RABl. Schw. S. 170) geändert durch Satzungen vom 05.10.2006 (RABl. Schw. S. 175), vom 29.03.2011 (RABl. Schw. S. 52), vom 25.07.2011 (RABl. Schw. S. 207) und vom 14.04.2016 wird wie folgt geändert:

Die Flächen der Grundstücke

Gemarkung	Flurstück-Nr.	
Neu-Ulm	1091	Teilfläche
Neu-Ulm	1145	Teilfläche
Neu-Ulm	1085	Teilfläche
Neu-Ulm	1142	Teilfläche
Neu-Ulm	1085/2	Teilfläche
Neu-Ulm	1144/1	Teilfläche
Neu-Ulm	1040	Teilfläche
Neu-Ulm	1044	Teilfläche
Neu-Ulm	1038/2	Teilfläche
Neu-Ulm	1043	Teilfläche
Neu-Ulm	1039	Teilfläche
Neu-Ulm	1184	Teilfläche
Neu-Ulm	1187	
Neu-Ulm	1188	Teilfläche
Neu-Ulm	1189	Teilfläche
Neu-Ulm	1036	
Neu-Ulm	1034	
Neu-Ulm	1036/2	
Neu-Ulm	1034/1	Teilfläche

Neu-Ulm	1037	
Neu-Ulm	1033	
Neu-Ulm	1032/1	Teilfläche

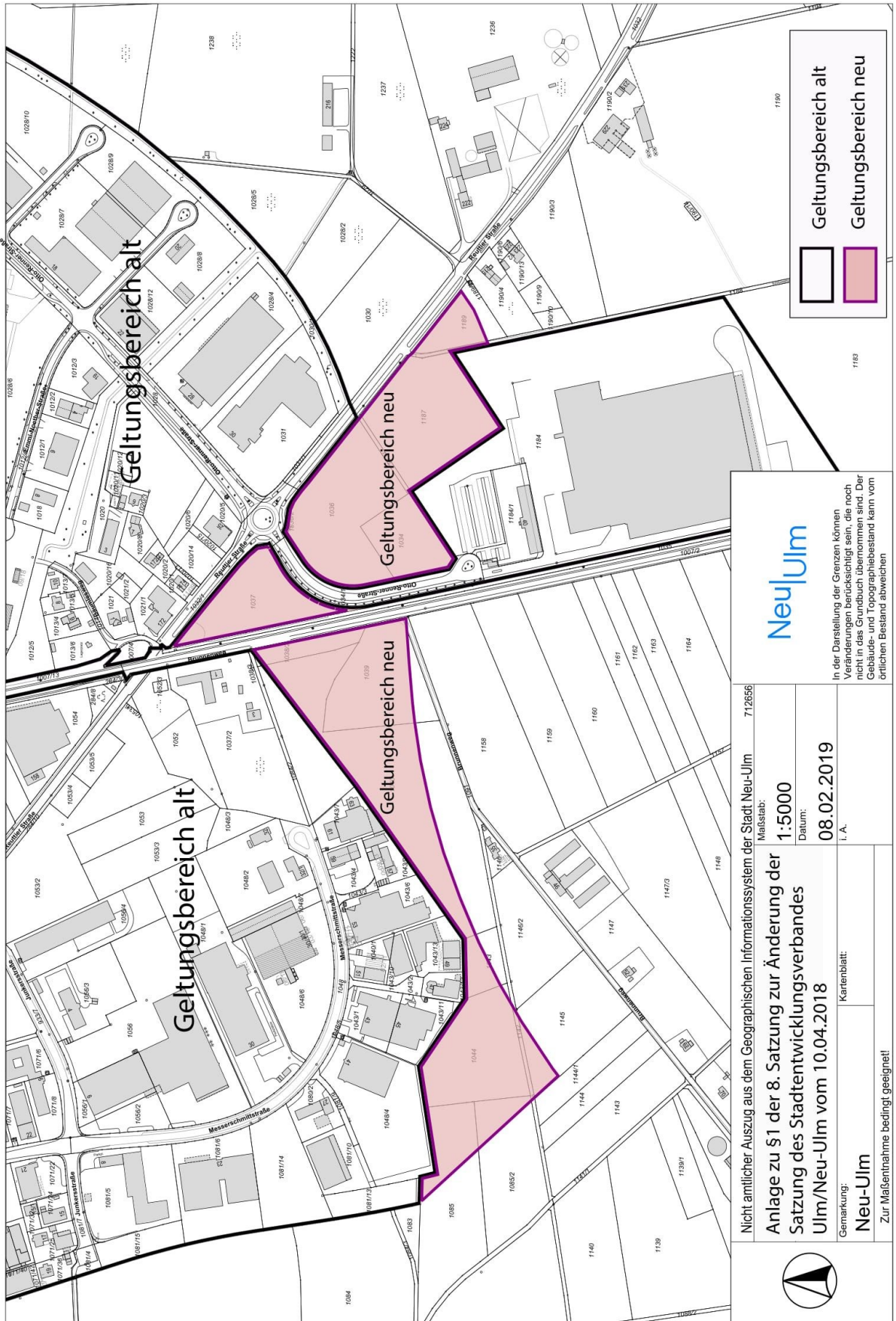
werden wie im beiliegenden Lageplan (Anlage 1) und dem Verzeichnis der Umringspolygone (Anlage 2) dargestellt in das Verbandsgebiet des Stadtentwicklungsverbandes Ulm/Neu-Ulm aufgenommen.

§ 2

Die Satzung tritt am Tag nach der letzten Bekanntmachung in Kraft.

Neu-Ulm, den 10. April 2018

Gerold Noerenberg
Verbandsvorsitzender



Anlage 2 zu §1 der 8. Satzung zur Änderung
der Satzung des Stadtentwicklungsverbandes
Ulm/Neu-Ulm vom 10.04.2018

Umringspolygon SUN Fläche **FB6/Geoinformation und Vermessung** **Stand 21.02.2018**
Gewerbegebiet: Schwaighofen

Zähler	RW	HW
001	4353423,15	5362750,53
002	4353427,30	5362751,57
003	4353436,70	5362763,39
004	4353439,47	5362766,55
005	4353439,43	5362770,08
006	4353441,50	5362773,66
007	4353444,81	5362776,05
008	4353456,50	5362780,07
009	4353471,43	5362785,27
010	4353509,89	5362796,96
011	4353510,06	5362796,07
012	4353511,07	5362795,13
013	4353557,95	5362808,27
014	4353605,23	5362819,92
015	4353685,68	5362837,67
016	4353729,81	5362844,79
017	4353799,83	5362853,76
018	4353880,34	5362862,30
019	4353961,54	5362869,10
020	4353980,07	5362870,30
021	4353983,44	5362849,57
022	4353985,85	5362834,95
023	4353986,90	5362825,94
024	4354001,09	5362742,84
025	4354004,48	5362722,21
026	4354011,95	5362676,65
027	4354017,15	5362644,98
028	4354023,45	5362606,99
029	4354053,92	5362418,56
030	4354069,31	5362322,59
031	4354074,50	5362290,44
032	4354077,07	5362274,44
033	4354084,08	5362234,00
034	4354101,29	5362135,42
035	4354093,76	5362131,99
036	4354098,18	5362128,06
037	4354098,76	5362124,49
038	4354099,06	5362122,25
039	4354100,30	5362114,31
040	4354101,53	5362106,39
041	4354101,98	5362103,46
042	4354104,36	5362088,26
043	4354106,42	5362075,07
044	4354117,91	5362003,04
045	4354119,03	5361996,07
046	4353970,29	5361888,67 fällt weg
047	4353922,39	5361856,82 fällt weg
048	4353873,79	5361824,58 fällt weg
049	4353829,68	5361796,27 fällt weg
050	4353803,23	5361777,80 fällt weg
051	4353768,38	5361778,35 fällt weg
052	4353739,94	5361778,80 fällt weg
053	4353735,59	5361782,07 fällt weg
054	4353670,22	5361831,19 fällt weg
055	4353626,68	5361826,04 fällt weg
056	4353556,30	5361817,64 fällt weg
057	4353552,84	5361834,49 fällt weg
108	4354139,16	5361870,63 neu
109	4354141,81	5361854,07 neu
110	4354145,04	5361833,99 neu

Anlage 2 zu §1 der 8. Satzung zur Änderung
der Satzung des Stadtentwicklungsverbandes
Ulm/Neu-Ulm vom 10.04.2018

Umringspolygon SUN Fläche		FB6/Geoinformation und Vermessung	Stand 21.02.2018
Gewerbegebiet: Schwaighofen			
Zähler	RW	HW	
111	4354146,34	5361826,08	neu
112	4354146,34	5361826,08	neu
113,00	4354142,07	5361825,89	neu
114	4354098,95	5361824,49	neu
115	4354054,92	5361822,41	neu
116	4354035,80	5361820,96	neu
117	4353993,56	5361816,14	neu
118	4353944,40	5361807,28	neu
119	4353895,44	5361794,93	neu
120	4353846,57	5361778,87	neu
121	4353799,46	5361760,69	neu
122	4353755,26	5361740,13	neu
123	4353714,46	5361718,08	neu
124	4353662,78	5361685,94	neu
125	4353654,17	5361679,62	neu
058	4353524,58	5361836,30	
059	4353522,99	5361845,32	
060	4353519,86	5361864,75	
061	4353519,29	5361868,74	
062	4353516,92	5361885,34	
063	4353514,33	5361905,32	
064	4353511,96	5361925,27	
065	4353509,66	5361945,23	
066	4353507,50	5361965,11	
067	4353506,34	5361975,67	
068	4353501,97	5362015,65	
069	4353499,61	5362035,34	
070	4353496,90	5362054,82	
071	4353493,81	5362074,20	
072	4353490,48	5362092,56	
073	4353486,99	5362109,79	
074	4353482,71	5362129,00	
075	4353478,13	5362148,14	
076	4353473,06	5362167,25	
077	4353461,01	5362211,31	
078	4353459,64	5362216,31	
079	4353450,50	5362249,71	
080	4353427,55	5362333,60	
081	4353425,88	5362339,67	
082	4353409,21	5362359,44	
083	4353376,31	5362389,54	
084	4353358,80	5362409,97	
085	4353343,04	5362423,74	
086	4353260,02	5362496,18	
087	4353226,75	5362595,88	
088	4353266,39	5362590,34	
089	4353305,54	5362584,87	
090	4353348,09	5362578,92	
091	4353353,64	5362604,19	
092	4353355,73	5362613,66	
093	4353351,89	5362628,06	
094	4353343,45	5362659,77	
095	4353338,71	5362659,55	
096	4353323,68	5362715,32	
097	4353317,51	5362718,93	
098	4353364,82	5362730,80	
099	4353416,95	5362743,87	
100	4353417,37	5362743,98	
101	4353438,28	5362741,38	
102	4353435,89	5362743,21	

Anlage 2 zu §1 der 8. Satzung zur Änderung
der Satzung des Stadtentwicklungsverbandes
Ulm/Neu-Ulm vom 10.04.2018

Umringspolygon SUN Fläche		FB6/Geoinformation und Vermessung	Stand 21.02.2018
Gewerbegebiet: Schwaighofen			
Zähler	RW	HW	
103	4353433,17	5362745,10	
104	4353430,45	5362746,81	
105	4353427,86	5362748,27	
106	4353425,65	5362749,36	
107	4353423,15	5362750,53	

Anlage 2 zu §1 der 8. Sitzung zur Änderung
der Satzung des Stadtentwicklungsverbandes
Ulm/Neu-Ulm vom 10.04.2018

Umringspolygon SUN Fläche	FB6/Geoinformation und Vermessung	Stand 21.02.2018
Gewerbegebiet:	Otto-Renner-Str.	
Zähler	RW	HW
001	4354941,25	5362852,35
002	4354941,47	5362817,84
003	4354947,79	5362812,20
004	4354960,10	5362702,15
005	4354897,88	5362532,78
006	4354882,75	5362484,10
007	4354865,41	5362436,61
008	4354846,30	5362390,06
009	4354825,01	5362344,71
010	4354802,41	5362300,11
011	4354798,35	5362292,84
012	4354778,04	5362256,44
013	4354752,36	5362213,49
014	4354724,93	5362171,50
015	4354695,72	5362130,47
016	4354670,23	5362096,78
017	4354643,71	5362066,37
018	4354638,92	5362061,03
019	4354616,75	5362036,31
020	4354588,17	5362008,17
021	4354558,62	5361981,16
022	4354528,11	5361955,30
023	4354512,03	5361943,17
024	4354487,05	5361926,41
025	4354462,34	5361912,68
026	4354435,17	5361899,84
027	4354407,25	5361888,84
028	4354376,36	5361878,82
029	4354358,79	5361871,02
030	4354293,21	5361928,37 fällt weg
031	4354284,31	5361936,58 fällt weg
032	4354273,75	5361945,02 fällt weg
033	4354265,08	5361949,34 fällt weg
034	4354245,74	5361953,39 fällt weg
035	4354241,57	5361955,49 fällt weg
036	4354211,17	5361936,77 fällt weg
037	4354180,86	5361870,55 fällt weg
038	4354245,53	5361881,00 fällt weg
039	4354184,19	5361849,97 fällt weg
040	4354187,76	5361828,42 fällt weg
041	4354195,91	5361779,26 fällt weg
042	4354205,83	5361772,16 fällt weg
043	4354208,94	5361774,08 fällt weg
044	4354278,45	5361816,85 fällt weg
045	4354279,49	5361817,50 fällt weg
046	4354342,02	5361715,90 fällt weg
047	4354424,58	5361766,73 fällt weg
048	4354427,08	5361751,27 fällt weg
141	4354358,79	5361871,02 neu
142	4354361,95	5361868,25 neu
143	4354422,82	5361815,00 neu
144	4354426,23	5361810,39 neu
145	4354491,04	5361753,97 neu
146	4354468,99	5361739,99 neu
147	4354459,46	5361736,03 neu
148	4354435,32	5361726,93 neu
149	4354431,26	5361725,41 neu
049	4354434,31	5361706,55
050	4354443,20	5361651,67
051	4354449,21	5361614,42

Anlage 2 zu §1 der 8. Satzung zur Änderung
der Satzung des Stadtentwicklungsverbandes
Ulm/Neu-Ulm vom 10.04.2018

Umringspolygon SUN Fläche	FB6/Geoinformation und Vermessung	Stand 21.02.2018
Gewerbegebiet:	Otto-Renner-Str.	

Zähler	RW	HW
052	4354455,23	5361577,16
053	4354457,86	5361560,91
054	4354466,81	5361505,51
055	4354472,55	5361470,01
056	4354246,59	5361330,89
057	4354241,78	5361359,52
058	4354234,44	5361403,80
059	4354231,50	5361421,56
060	4354228,81	5361437,76
061	4354222,63	5361474,95
062	4354217,58	5361505,53
063	4354216,49	5361512,12
064	4354207,54	5361566,96
065	4354194,17	5361648,76
066	4354179,19	5361739,46
067	4354176,74	5361754,26
068	4354165,07	5361824,66
069	4354161,49	5361846,26
070	4354158,03	5361867,70
074	4354204,06	5361960,07 fällt weg
072	4354245,39	5361881,81 fällt weg
073	4354204,20	5361960,14 fällt weg
074	4354228,33	5361972,89 fällt weg
075	4354228,08	5361973,32 fällt weg
076	4354226,34	5361985,80 fällt weg
077	4354219,38	5361994,80 fällt weg
078	4354208,57	5362006,34 fällt weg
079	4354172,07	5362039,87 fällt weg
080	4354123,18	5362083,40
081	4354122,33	5362088,65
082	4354124,77	5362091,55
083	4354125,80	5362092,79
084	4354122,46	5362092,51
085	4354122,90	5362104,93
086	4354119,91	5362105,87
087	4354113,13	5362110,61
088	4354112,53	5362114,35
089	4354108,72	5362138,01
090	4354105,83	5362155,92
091	4354107,67	5362156,38
092	4354120,40	5362141,89
093	4354122,41	5362140,29
094	4354121,63	5362146,94
095	4354113,57	5362159,69
096	4354106,97	5362185,65
097	4354103,00	5362208,87
098	4354091,06	5362278,65
099	4354069,70	5362411,18
100	4354067,92	5362422,21
101	4354060,29	5362468,86
102	4354059,81	5362471,82
103	4354043,51	5362571,40
104	4354037,35	5362609,11
105	4354036,47	5362614,49
106	4354031,85	5362642,71
107	4354019,98	5362715,28
108	4353998,13	5362848,63
109	4353978,73	5362967,05
110	4353978,08	5362971,01
111	4353976,70	5362979,41

Anlage 2 zu §1 der 8. Sitzung zur Änderung
der Satzung des Stadtentwicklungsverbandes
Ulm/Neu-Ulm vom 10.04.2018

Umringspolygon SUN Fläche	FB6/Geoinformation und Vermessung	Stand 21.02.2018
Gewerbegebiet:	Otto-Renner-Str.	

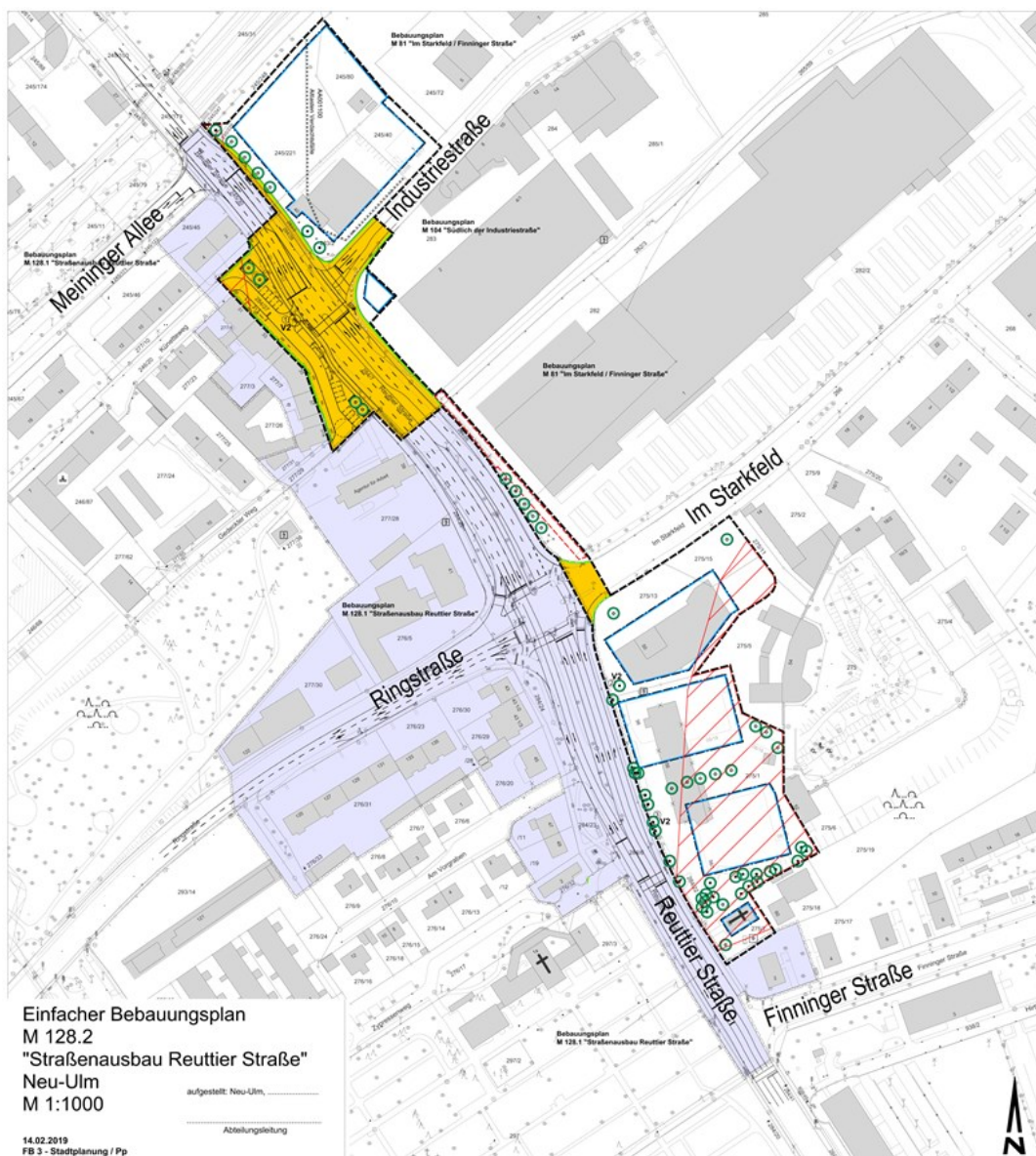
Zähler	RW	HW
112	4353973,95	5362996,27
113	4353993,30	5362998,76
114	4353998,65	5362986,05
115	4354117,62	5362992,51
116	4354139,16	5362986,40
117	4354173,02	5362968,72
118	4354186,80	5362941,68
119	4354188,25	5362940,93
120	4354205,51	5362932,31
121	4354225,85	5362931,96
122	4354246,19	5362931,44
123	4354266,26	5362925,91
124	4354340,50	5362917,63
125	4354374,53	5362913,10
126	4354426,16	5362906,24
127	4354432,20	5362905,45
128	4354478,95	5362899,23
129	4354524,57	5362893,18
130	4354571,98	5362886,88
131	4354640,92	5362877,71
132	4354693,61	5362871,06
133	4354701,07	5362869,24
134	4354788,81	5362858,55
135	4354814,20	5362852,96
136	4354864,54	5362849,84
137	4354867,55	5362849,77
138	4354877,95	5362849,54
139	4354911,37	5362850,27
140	4354941,25	5362852,35

**Stadtentwicklungsverband Ulm/Neu-Ulm
 Bebauungsplan M 128.2 "Straßenausbau
 Reuttier Straße" in Neu-Ulm/Mitte
 Aufstellung des Bebauungsplans gemäß § 2
 Abs. 1 Baugesetzbuch (BauGB) und öffent-
 liche Auslegung gemäß § 3 Abs. 2 BauGB**

gemäß § 2 Abs. 1 BauGB sowie die öffentliche Auslegung des Bebauungsplans M 128.2 "Straßenausbau Reuttier Straße" mit Stand vom 14.02.2019 gemäß § 3 Abs. 2 BauGB beschlossen.

Der Geltungsbereich des Bebauungsplans ist in der beiliegenden Planzeichnung dargestellt.

Der Stadtentwicklungsverband Ulm/Neu-Ulm hat in seiner Sitzung am 04.04.2019 die Aufstellung



Ziele und Zwecke der Planung

Durch den vorliegenden Bebauungsplan wird der Ausbau der Reuttier Straße zwischen der Meininger Allee und der Finninger Straße, inklusive des verkehrlichen Anschlusses der Straße „Am Vorgraben“ an die Ringstraße planungsrechtlich gesichert. Im Rahmen von vorbereitenden Verkehrsgutachten wurde festgestellt, dass zur Verbesserung der

Leistungsfähigkeit die Reuttier Straße umgebaut werden muss. Hierzu wurden eine Reihe von Maßnahmen untersucht und als Grundlage für die Ausbauplanung herangezogen. Ziel der Umbaumaßnahmen ist es die Verkehre künftig im innerstädtischen Straßennetz stadtvträglich abzuwickeln. Der hier vorliegende einfache Bebauungsplan M 128.2 „Straßenausbau Reuttier Straße“ wird parallel zum einfachen Bebauungsplan M 128.1

„Straßenausbau Reuttier Straße“ aufgestellt. Der Geltungsbereich des Bebauungsplans M 128.1 liegt außerhalb des Stadtentwicklungsverbands Ulm/Neu-Ulm. Daher ist eine Zweiteilung des Bebauungsplangebiets erforderlich.

Es handelt sich um eine zusammenhängende bauliche Maßnahme. Die Reuttier Straße bildet eine wichtige Erschließungsachse der Innenstadt. Hierbei ist sie Teil des gemeinsamen innerstädtischen Rings der Doppelstadt Ulm/Neu-Ulm. Darüber hinaus hat die Reuttier Straße eine wichtige Erschließungsfunktion für die angrenzenden Wohnquartiere und die nord-östlich angrenzenden Einzelhandels- und Gewerbebetriebe.

Der Geltungsbereich des Bebauungsplans umfasst eine Gesamtfläche von ca. 27.312 m².

Er erstreckt sich über die Flurstücke mit den Nrn.: 275/1, 275/13, 283, 282/2, 282, 283/2, 277/31, 277/28, 275/18, 277/8, 277/7, 245/80, 277/6, 245/40, 275/5, 275/7, 275/6 sowie die Straßengrundstücke: 264/2 Industriestraße, 275/15 Im Starkfeld, 284/28 Reuttier Straße, 245/229 Reuttier Straße, 284/27 Reuttier Straße, 284/25 Reuttier Straße, 284/26 Reuttier Straße, 284/22 Reuttier Straße, 265/59 Borsigstraße, 266 Im Starkfeld, 284/6 Reuttier Straße, 284/7 Reuttier Straße, 275/11 Im Starkfeld, 283/4 Reuttier Straße, 265/77 Industriestraße, 265/78 Reuttier Straße, 283/3 Reuttier Straße, 277/29 Gedeckter Weg, 245/339 Industriestraße, 245/30 Reuttier Straße, 245/31 Bahnlinie Augsburg Hbf - Neu-Ulm, 246/20 Künetteweg, 245/223 Industriestraße, 245/221 Reuttier Straße, 245/248 Reuttier Straße, 245/247 Reuttier Straße, 277/10 Künetteweg, 245/340 Industriestraße.

Der Bebauungsplan wird gemäß § 13 BauGB als einfacher Bebauungsplan im vereinfachten Verfahren ohne Durchführung einer Umweltprüfung aufgestellt.

Beteiligung der Öffentlichkeit

Der Entwurf des Bebauungsplans mit Stand vom 14.02.2019 einschließlich seiner Begründung liegt in der Zeit vom

Mittwoch, den 24.04.2019 bis einschließlich Montag, den 27.05.2019 im Rathaus Neu-Ulm, Augsburg Str. 15, Fachbereich 3, Abteilung Stadtplanung, 3. Stock

während der Öffnungszeiten öffentlich aus:

- Montag bis Dienstag
8:00-12:00 Uhr und 13:30-16:00 Uhr
- Mittwoch 8:00-12:00 Uhr
- Donnerstag
8:00-12:00 Uhr und 13:30-18:00 Uhr
- Freitag 8:00-13:00 Uhr.

Stellungnahmen zum Bebauungsplan-Entwurf können während der Auslegungsfrist schriftlich oder zur Niederschrift beim Fachbereich 3, Abt. Stadtplanung vorgebracht werden.

Zur Planung liegen folgende umweltbezogene Informationen vor:

Art der vorhandenen Information:

Artenschutz

Verfasser:

Planungsbüro für Landschaft, Arten, Natur, Grenzhof 4, 87737 Boos

Themen:

- Fachbeitrag zur speziellen artenschutzrechtlichen Prüfung, Überprüfung zusätzlicher Flächen auf das Vorkommen von europarechtlich streng geschützten Arten
Stand 15.07.2018
- Fachbeitrag zur speziellen artenschutzrechtlichen Prüfung, Überprüfung von Bäumen auf das Vorkommen von europarechtlich streng geschützten Arten
Stand 04.10.2017

Lärmschutz

Verfasser:

BEKON Lärmschutz & Akustik GmbH, Morellstraße 33, 86159 Augsburg

Themen:

- "Bebauungsplan "Sanierung Reuttier Straße" der Stadt Neu-Ulm - Ermittlung und Bewertung der schalltechnischen Belange"
Stand 06.02.2019

Verkehrsuntersuchung

Verfasser:

Brenner BERNARD Ingenieure GmbH, Rathausplatz 2-8, 73432 Aalen

Themen:

- Verkehrsuntersuchung Reuttier Straße
Stand Juli 2013
- Verkehrsuntersuchung Reuttier Straße – Erweiterung bis zur Finninger Straße
Stand 14.09.2018

Verfasser:

gevas humberg & partner, Grillparzerstraße 12a, 81675 München

Themen:

- Untersuchung zur Leistungsfähigkeit der Reuttier Straße in Neu-Ulm
Stand 26.11.2013

- Verkehrstechnische Untersuchung zu zwei Bauvorhaben an der Reuttier Straße – Leistungsfähigkeitsuntersuchung
Stand 03.05.2017

Boden

Kling Consult Planungs- und Ingenieurgesellschaft für Bauwesen mbH
Burgauer Straße 30, 86381 Krumbach

Flächenrisiko-Detailuntersuchung (FRIDU) zur Umnutzung / Nachnutzung der Restflächen im Bereich Bahnhof Neu-Ulm
Stand 02.07.2010

Zum Thema Boden liegen weitere Erkenntnisse vor (vergleiche Begründung).

Hinweise

Die fristgemäß vorgebrachten Stellungnahmen werden vom Ausschuss für Stadtentwicklung und Umwelt in öffentlicher Sitzung im Rahmen der Abwägung behandelt. Nicht fristgerecht abgegebene Stellungnahmen können bei der Beschlussfassung des Bebauungsplans unberücksichtigt bleiben.

Die Unterlagen der öffentlichen Auslegung können im genannten Zeitraum auch auf der städtischen Internetseite www.auslegungen.neu-ulm.de abgerufen werden.

Stadt Neu-Ulm, den 4. April 2019
Fachbereich 3, Abt. Stadtplanung

RABl. Schw. 2019 S. 95

**Planungsverband Güterverkehrszentrum
Raum Augsburg
Bekanntmachung der 72. öffentlichen Sitzung
der Verbandsversammlung**

Die für Montag, den 6. Mai 2019 geplante 72. öffentliche Verbandsversammlung des Planungsverbandes Güterverkehrszentrum Raum Augsburg entfällt. Die nächste öffentliche Verbandsversammlung findet voraussichtlich am 8. Juli 2019 statt. Hierzu erfolgt gesonderte öffentliche Ausschreibung.

Augsburg, den 1. April 2019

Dr. Kurt Gribl
Oberbürgermeister und
Verbandsvorsitzender

RABl. Schw. 2019 S. 97

**Zweckverband Güterverkehrszentrum
Raum Augsburg
Bekanntmachung der 31. öffentlichen Sitzung
der Verbandsversammlung**

Die für Montag, den 6. Mai 2019 geplante 31. öffentliche Verbandsversammlung des Zweckverbandes Güterverkehrszentrum Raum Augsburg entfällt. Die nächste öffentliche Verbandsversammlung findet voraussichtlich am 8. Juli 2019 statt. Hierzu erfolgt gesonderte öffentliche Ausschreibung.

Augsburg, den 1. April 2019

Dr. Kurt Gribl
Oberbürgermeister
Verbandsvorsitzender

RABl. Schw. 2019 S. 97

Nichtamtlicher Teil

Buchbesprechungen

Bloeck/Graf:

Kommunales Vertragsrecht
Handbuch für die Vertragsgestaltung und Sammlung von Vertragsmustern mit Erläuterungen

112. Ergänzungslieferung;
Rechtsstand: 1. September 2018; 149,95 €

Wolters Kluwer/Carl Link Kommunalverlag, Kronach

Mit dieser Lieferung wurden zunächst u.a. die folgenden Erläuterungen und Muster aktualisiert:

- Vertraulichkeitserklärung der Gemeinde (Kennzahl 22.26)
- Vertraulichkeitserklärung des Interessenten (Kennzahl 22.27)
- Mustertext der Bekanntmachung nach § 46 Abs. 3 Satz 1 EnWG (Kennzahl 22.30)

- Muster Breitbandausbauvertrag (Kennzahl 39.17)

Schließlich wurden auch das Abkürzungsverzeichnis und das Stichwortverzeichnis aktualisiert.

Harrer/Kugele:

Verwaltungsrecht in Bayern
Verwaltungsverfahren (BayVwVfG und VwVfG)
Verwaltungszustellung und Vollstreckung (VwZVG)
Verwaltungsprozess (VwGO)
Ergänzbare Rechtssammlung mit Kommentar

119. Ergänzungslieferung;
Rechtsstand: 1. September 2018; 182,38 €
Wolters Kluwer/Carl Link Kommunalverlag, Kronach

Mit dieser Lieferung wurden insbesondere die Kommentierungen des Werks wiederum weitgehend auf den neuesten Stand der Rechtsprechung und Literatur gebracht. Aktualisiert wurden zunächst die Kommentierungen zu den Art. 1, 2, 4, 5, 7, 26, 27, 30, 37, 40, 42 und 45 BayVwZVG sowie zur DVVwZVG. Schließlich wurden zahlreiche Kommentierungen zur VwGO umfangreich aktualisiert.

Strunz/Geiger:

Einheitsaktenplan
für die bayerischen Gemeinden und Landratsämter mit Verzeichnis der Aufbewahrungsfristen

47. Ergänzungslieferung;
Rechtsstand: August 2018
Verlagsgruppe Hüthig Jehle Rehm, München

- Die Buchstaben O – Z wurden auf den Stand August 2018 gebracht.
- Die Richtlinien für die Redaktion von Rechtsvorschriften sowie der AGO wurden ebenfalls auf den neuesten Stand gebracht.
- Die neue CD mit dem Schlagwortregister

Schwenk:

Haushaltsstellen und Konten in der Kommunalverwaltung
Haushaltssystematik für die kamerale und für die doppelte kommunale Buchführung

33. Ergänzungslieferung;
Rechtsstand: 1. November 2018; 51,76 €
Wolters Kluwer/Carl Link Kommunalverlag, Kronach

Diese Lieferung enthält neben einigen Stichwortänderungen die Anpassung an die Rechtslage Anschaffungskosten und Herstellungskosten sowie dazu die Einkommensteuerrichtlinie und die Hinweise des BMF zu § 6 EStG.

Braun/Keiz:

Fischereirecht in Bayern
Kommentar

74. Ergänzungslieferung;
Rechtsstand: August 2018
Verlagsgruppe Hüthig Jehle Rehm, München

Diese Aktualisierung bietet Ihnen u.a.:

- Hinweise für einen besseren Schutz der Gewässer und Fischbestände vor Stoffeinträgen und unzulässiger Freizeitnutzung.
- Hilfen gegen die Abwälzung von Pflichten der Gewässerunterhaltung auf Fischereiberechtigte und -pächter.
- Erläuterungen zur befristeten Einführung von Erlaubnisscheinen in elektronischer Form.

Nitsche/Baumann/Mühlfeld:

Satzungen zur Abwasserbeseitigung

67. Ergänzungslieferung;
Rechtsstand: August 2018; 179,04 €
Wolters Kluwer/Carl Link Kommunalverlag, Kronach

Diese Lieferung berücksichtigt die bis August 2018 ergangene und veröffentlichte Rechtsprechung. Hinzuweisen ist dabei insbesondere u.a. auf folgende Punkte:

- Kostenerstattung für Grundstücksanschlüsse: Zum Begriff des „öffentlichen Straßengrunds“ (Erl. 10.01/14b).
- Zur Haftung einer Gemeinde für Schäden durch Einwuchs von Wurzeln in einen Regenwasserkanal (Erl. 10.18/5).
- Zu den Anforderungen an Satzungen ohne Beitragsätze (Erl. 20.052/23).
- Beitragsmaßstab „zulässige Geschossfläche“: Beitragsrechtliche Auswirkungen der Teilung/weiteren Bebauung eines bereits bebauten Grundstücks; Nacherhebungsfläche auf die neu entstandenen Grundstücke (Erl. 20.053/9).

Schwenk:

Finanzrecht der Kommunen II
Abgabenrecht in Bayern

102. Ergänzungslieferung;
Rechtsstand: 1. November 2018; 66,43 €
Wolters Kluwer/Carl Link Kommunalverlag, Kronach

Diese Lieferung enthält den restlichen Teil der aktualisierten Richtlinien sowie Hinweise des BMF zum Vollzug des Gewerbesteuergesetzes sowie zu den korrespondierenden § 15 EStG (Einkünfte aus Gewerbebetrieb) mit Richtlinie und BMF-Hinweisen.

Molodovsky/Famers/Waldmann:

Bayerische Bauordnung
Kommentar

129. Ergänzungslieferung;
Rechtsstand: Oktober 2018
Verlagsgruppe Hüthig Jehle Rehm, München

Highlights dieser Aktualisierung:
Die geänderten oder neu gefassten Artikel über Abstandsflächen (Art. 6), Bauarten und Bauprodukte (Art. 15-23) und über bautechnische Nachweise (Art. 62-62b) werden erläutert. Der Anhang wird weitgehend auf den neuen Stand gebracht.

Leonhardt:

Jagdrecht
Bundesjagdgesetz; Bayerisches Jagdgesetz;
Ergänzende Bestimmungen;
Kommentar

89. Ergänzungslieferung;
Rechtsstand: Dezember 2018; 117,87 €
Wolters Kluwer/Carl Link Kommunalverlag, Kronach

Mit dieser Lieferung werden vor allem das BNatSchG, das BayNatSchG und die BArtSchV auf den neuesten Stand gebracht sowie die FFH-Richtlinie auszugsweise, die EU-Verordnung über die Prävention und das Management der Einbringung und Ausbreitung invasiver gebietsfremder Arten, der Leitfaden zum Kormoranmanagement und die Fischotter-Schadenausgleich-Richtlinie neu aufgenommen.

Bonengel/Kitzeder:

Verwaltungsgemeinschaft und Zweckverbände
Kommentar für die Praxis der kommunalen Zusammenarbeit in Bayern

63. Ergänzungslieferung;
Rechtsstand: 1. Dezember 2018; 76,90 €
Wolters Kluwer/Carl Link Kommunalverlag, Kronach

Mit dieser Lieferung erhalten Sie zunächst Kommentierungen zu den Art. 1 und 8 VGemO und zu Art. 32, 33, 41 und 51 KommZG sowie zum BaySchFG (Kennzahl 30.00) und zur AVBaySchFG (Kennzahl 30.02). Zudem wurden die Erläuterungen aktualisiert zur Satzung Schulverband (Kennzahl 30.20), zur Geschäftsordnung Schulverband (Kennzahl 30.25) und zur Satzung Sparkassenzweckverband (Kennzahl 34.30). Schließlich wurden auch die Gesetzestexte zum BauGB, zum BayRDG, zum BayEUG, zur KommZG, zum GO und zum GmbHG aktualisiert.

Prandl/Zimmermann/Büchner/Pahlke:

Kommunalrecht in Bayern
Kommentar zum Gemeinde-, Verwaltungsgemeinschafts-, Landkreis- und Bezirksrecht, Kommunale Zusammenarbeit, Kommunales Wahlrecht, Kommunales Haushalts- und Unternehmensrecht

135. Ergänzungslieferung;
Rechtsstand: 20. August 2018; 108,65 €
Wolters Kluwer/Carl Link Kommunalverlag, Kronach

Diese Lieferung bringt die Änderungen der Gemeindeordnung durch die Gesetze vom 15. Mai 2018 (GVBl. S. 230 und 260) und setzt die Überarbeitung der Erläuterungen zu den vom Änderungsgesetz vom 22. März 2018 (GVBl. S. 145) betroffenen Vorschriften in der Gemeindeordnung und der Landkreisordnung fort.

Amtsblatt der Regierung von Schwaben. Herausgeber, Verlag und Druck: Regierung von Schwaben, Fronhof 10, 86152 Augsburg. Erscheint nach Bedarf, in der Regel alle 3 Wochen. Das Jahresabonnement beträgt 55,00 €. Abbestellungen schriftlich jährlich bis zum 31. Oktober. Bestellungen für den laufenden Bezug oder für Einzelnummern sind an die Regierung von Schwaben, Amtsblatt, Fronhof 10, 86152 Augsburg zu richten.