

LEGENDE

Schutzgebiete und Objekte





Artenschutzkartierung (ASK) Objekte Nr.

35 Kiesgrube Oberbüblers (stillgelegt)

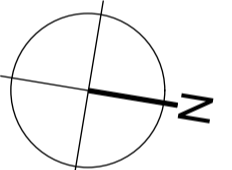
Amtliche Biotopkartierung

-  Feuchtwald auf entwässertem Moorstandort östlich Schwarzenbüblers
-  Kiesgruben nördlich Heising, Teilfläche 1
-  Kiesgruben nördlich Heising, Teilfläche 2
-  Kiesgruben nördlich Heising, Teilfläche 3
-  Kiesgruben nördlich Heising, Teilfläche 4

Planungsgrenzen

-  Wirkraum
-  Planfeststellungsgrenze
-  Flurkarte
-  Gemeindegrenze


Geobasisdaten : Bayerische Vermessungsverwaltung
 (Darstellung der Flurkarte als Ebenenansicht nicht geeignet)
 Bezugssystem Lage : Gauß-Krüger Zone 4
 Bezugssystem Höhe : m ü. NN (DHHN 12)



grüger & waltner landschaftsarchitekten Ingenieurbüro für Umwelt- und Freizeitanlagen Burghaldegasse 26 87435 Kempten (Allgäu) Tel. 0831 697 186-10 Fax. 0831 697 186-19	 Architekten Bauingenieure Vermessungsingenieure Erschließungsträger	bearbeitet:	15.11.2023	A. Naumann
		gezeichnet:	15.11.2023	C. King
		geprüft:	15.11.2023	T. Geiger
		Projekt Nr.:	5131 002	
Grundlagen:		<small> Ländl. u. Bauische Vermessungsverwaltung www.gvv.bayern.de, Postfach 2011 85061 München, Tel. 089 2333-1 Postfach 1000, München, Tel. 089 2333-1001 Copyright: Bay. Verm. Verw., 03/2023 </small>		

Nr.	Art der Änderung	Datum	Zeichen

PLANGENEHMIGUNG

Straßenbauverwaltung Landkreis Oberallgäu Straße / Abschn.-Nr. / Station: OA19 / 130 / 2,443 – OA19 / 130 / 1,339 PROJIS-Nr.:	Unterlage / Blatt-Nr.: 9.0 Grundlagenplan Maßstab: 1:2.000
Kreisstraße OA19 - Beseitigung BÜ bei Bahn-km 9,719 von Bau-km 0+060 (130 / 2,443) bis Bau-km 1+250 (130 / 1,339) GVS nach Haldenwang - Beseitigung BÜ bei Bahn-km 10,178 von Bau-km 0+000 bis Bau-km 0+480	
aufgestellt: Landkreis Oberallgäu Oberallgäuer Platz 2 87527 Sonthofen	 Sonthofen, Joachim Heßmann