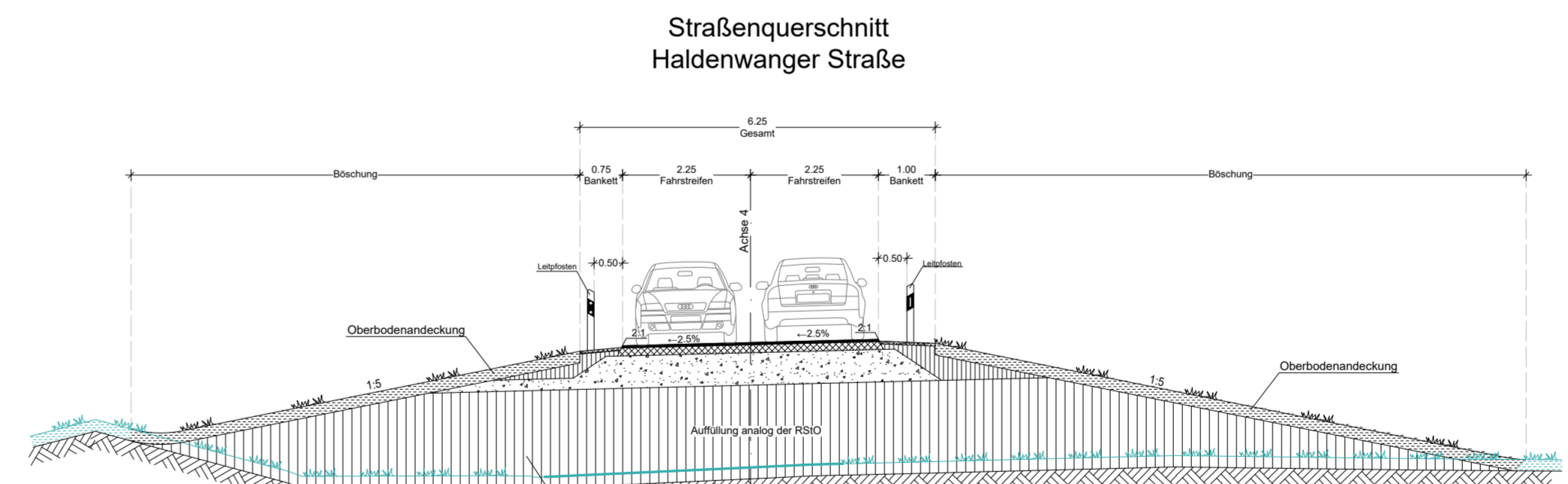
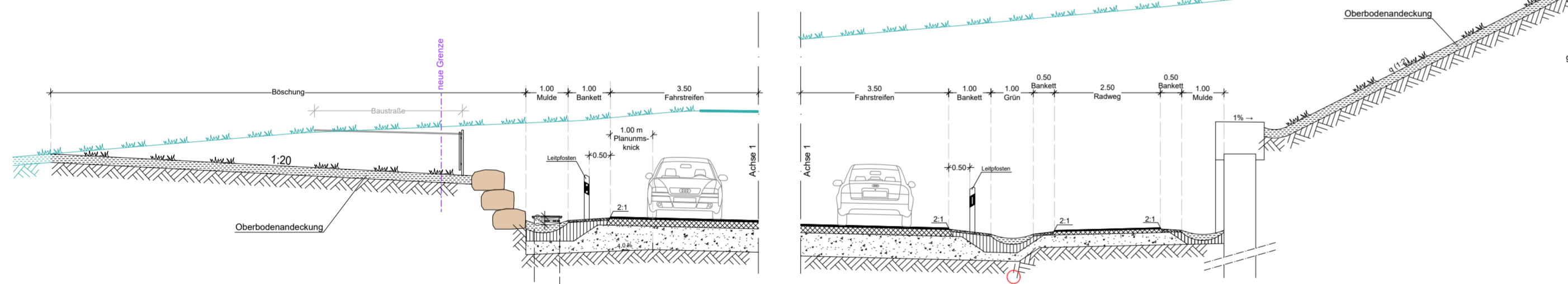
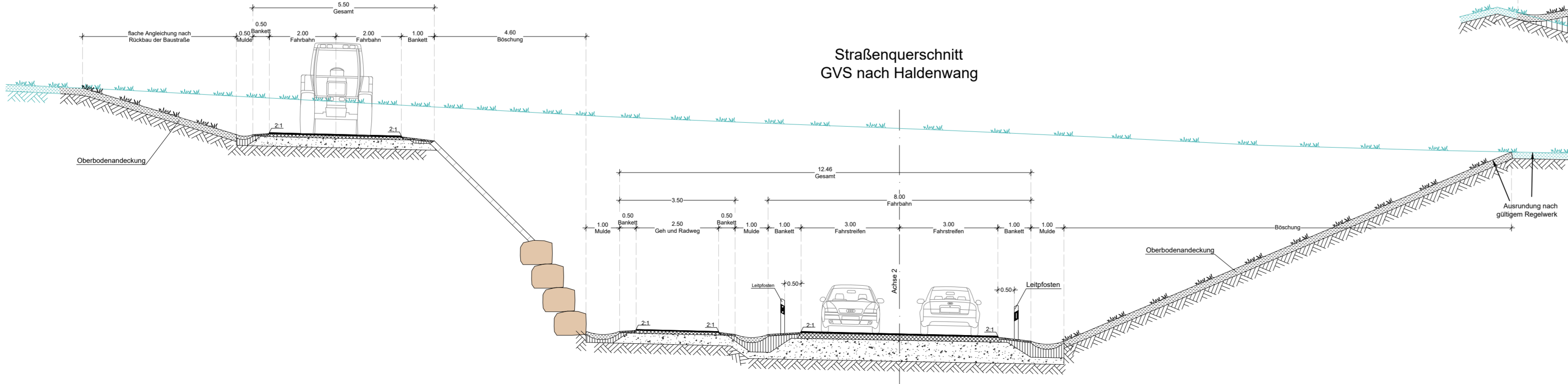


Straßenquerschnitt OA19 Einschnitt



Straßenquerschnitt Haldenwanger Straße



Straßenquerschnitt GVS nach Haldenwang

Aufbau nach gültigem Regelwerk

© Bayerische Vermessungsverwaltung, Geobasisdaten (Darstellung der Flurkarte als Eigentumsnachweis nicht geeignet)
 © Bayerisches Landesamt für Umwelt, www.lfu.bayern.de
 Bezugssystem : Gauß-Krüger Zone 4
 Lagestatus : 120, DHDN90 - (EPSG 31468)
 Höhenstatus : 100, DHHN12(NN) - (EPSG 7699)
 Auszug enthält Daten aus dem Rauminformationssystem
 Vermessungsgrundlage:
 WipflerPLAN, Gschwenderstraße 8, 87616 Marktobendorf
 Befliegungsdatum: Landesamt für Digitalisierung, Breitband und Vermessung

WipflerPLAN Architekten Bauingenieure Vermessungsingenieure Erschließungsträger 	WipflerPLAN Planungsgesellschaft mbH	bearbeitet:	15.11.2023	S. Lingner
	Gschwenderstraße 8 87616 Marktobendorf Tel.: 08342 89586-0 www.wipflerplan.de info-ai@wipflerplan.de	gezeichnet:	15.11.2023	S. Lingner
		geprüft:	15.11.2023	M. Mongella
		Projekt Nr.:	5131.002.141	

Nr.	Art der Änderung	Datum	Zeichen

PLANGENEHMIGUNG

Straßenbauverwaltung Landkreis Oberallgäu	Unterlage / Blatt-Nr.: 14.1 Regelquerschnitte 01
Straße / Abschn.-Nr. / Station: OA19 / 130 / 2,443 – OA19 / 130 / 1,339	
PROJIS-Nr.:	Maßstab: 1:100

Kreisstraße OA19 - Beseitigung BÜ bei Bahn-km 9,719
 von Bau-km 0+060 (130 / 2,443) bis Bau-km 1+250 (130 / 1,339)
 GVS nach Haldenwang - Beseitigung BÜ bei Bahn-km 10,178
 von Bau-km 0+000 bis Bau-km 0+480

aufgestellt: Landkreis Oberallgäu Oberallgäuer Platz 2 87527 Sonthofen	
Sonthofen, Joachim Heßmann	