


© Bayerische Vermessungsverwaltung, Geobasisdaten
 (Darstellung der Flurkarte als Eigentumsnachweis nicht geeignet)
 © Bayerisches Landesamt für Umwelt, www.lfu.bayern.de

Bezugssystem : Gauß-Krüger Zone 4
 Lagestatus : 120, DHDN90 - (EPSG 31468)
 Höhenstatus : 100, DHHN12(NN) - (EPSG 7699)
 Auszug enthält Daten aus dem Rauminformationssystem










Vermessungsgrundlage:
 •WipflerPLAN; Gschwenderstraße 8; 87616 Marktoberdorf
 •Befliegungsdaten: Landesamt für Digitalisierung, Breitband und Vermessung

WipflerPLAN Architekten Bauingenieure Vermessungsingenieure Erschließungsträger 	WipflerPLAN Planungsgesellschaft mbH Gschwenderstraße 8 87616 Marktoberdorf Tel.: 08342 89586-0 www.wipflerplan.de info-al@wipflerplan.de	bearbeitet: 15.11.2023 S. Lingner gezeichnet: 15.11.2023 S. Lingner geprüft: 15.11.2023 M. Mongella Projekt Nr.: 5131.002.03															
	<table border="1"> <thead> <tr> <th>Nr.</th> <th>Art der Änderung</th> <th>Datum</th> <th>Zeichen</th> </tr> </thead> <tbody> <tr><td> </td><td> </td><td> </td><td> </td></tr> <tr><td> </td><td> </td><td> </td><td> </td></tr> <tr><td> </td><td> </td><td> </td><td> </td></tr> </tbody> </table>		Nr.	Art der Änderung	Datum	Zeichen											
Nr.	Art der Änderung	Datum	Zeichen														

PLANGENEHMIGUNG

Straßenbauverwaltung Landkreis Oberallgäu Straße / Abschn.-Nr. / Station: OA19 / 130 / 2,443 – OA19 / 130 / 1,339 PROJIS-Nr.:	Unterlage / Blatt-Nr.: 3 Übersichtslageplan Maßstab: 1:1:25.000
Kreisstraße OA19 - Beseitigung BÜ bei Bahn-km 9,719 von Bau-km 0+060 (130 / 2,443) bis Bau-km 1+250 (130 / 1,339) GVS nach Haldenwang - Beseitigung BÜ bei Bahn-km 10,178 von Bau-km 0+000 bis Bau-km 0+480	
aufgestellt: Landkreis Oberallgäu Oberallgäuer Platz 2 87527 Sonthofen  Sonthofen, Joachim Heßmann	

Zeichenerklärung

	Baumaßnahme
Straßennetz	
	Autobahn
	Bundesstraße
	Kreisstraße
	Staatsstraße
Verwaltung	
	Gemeindengrenze
	Landkreisgrenze
Verwaltung	
	Biotop
	Landschafts- schutzgebiet