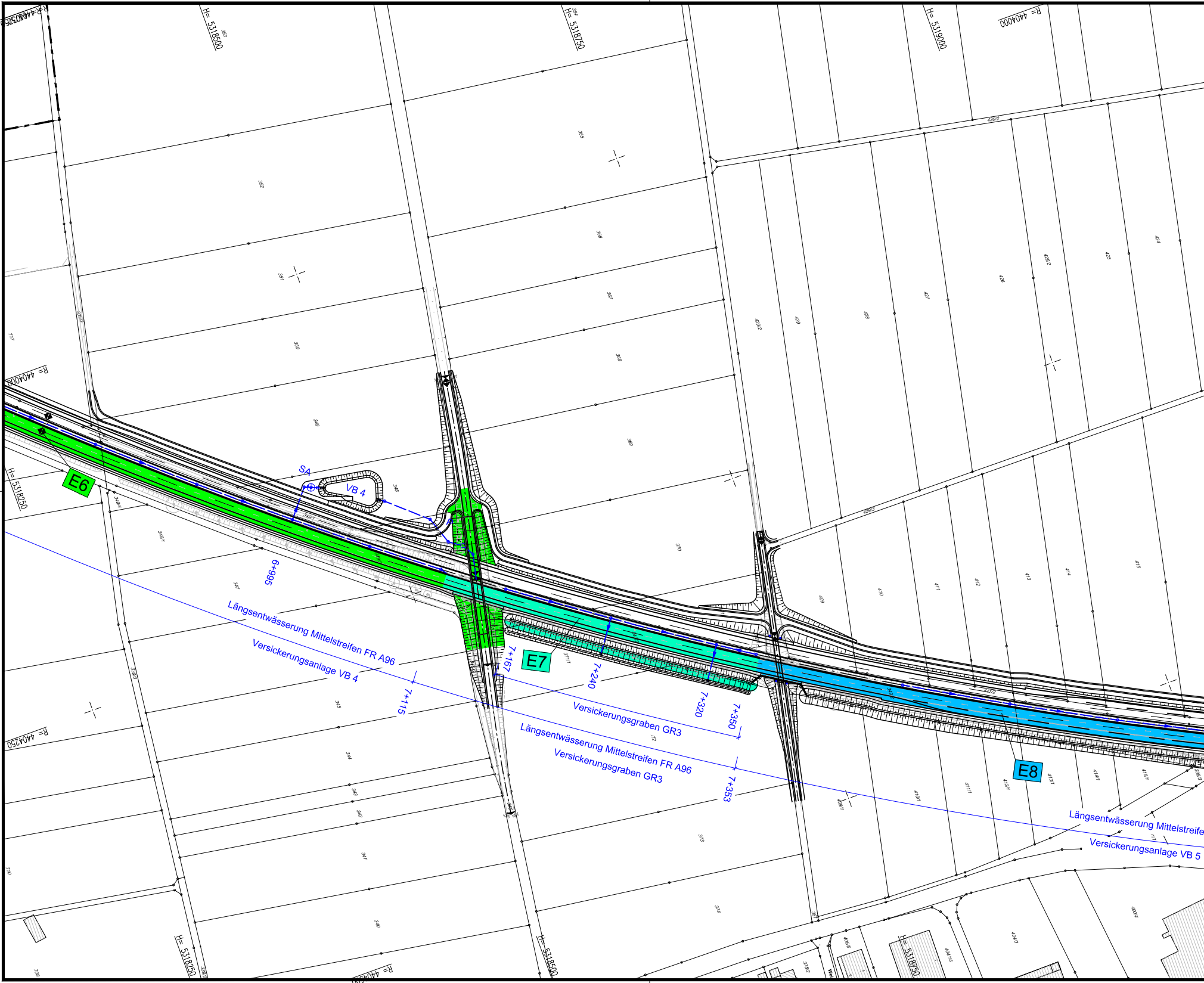
H= 5318500
H= 5318750
H= 5319000
R= 4404000
H= 5318250
R= 4404250
E6
SA
VB 4
6+995
Längsentwässerung Mittelstreifen FR A96
Versickerungsanlage VB 4
7+115
7+167
E7
7+240
7+320
7+350
Versickerungsgraben GR3
Längsentwässerung Mittelstreifen FR A96
Versickerungsgraben GR3
7+353
E8
Längsentwässerung Mittelstreife
Versickerungsanlage VB 5
R= 4404500

58001_GP_WUB001_U18.1-ANLAGEN.DWG
p: 23.03.20 s: 28.02.2020
P:\5_BAUAEMTER\58_STBA_KEMPTEN\58001\14_GENEHMIGUNGSPLANUNG\08_ENTWAESSERUNG
Länge: 192.0 cm Höhe: 29.7 cm Fläche: 0.5702 m^2

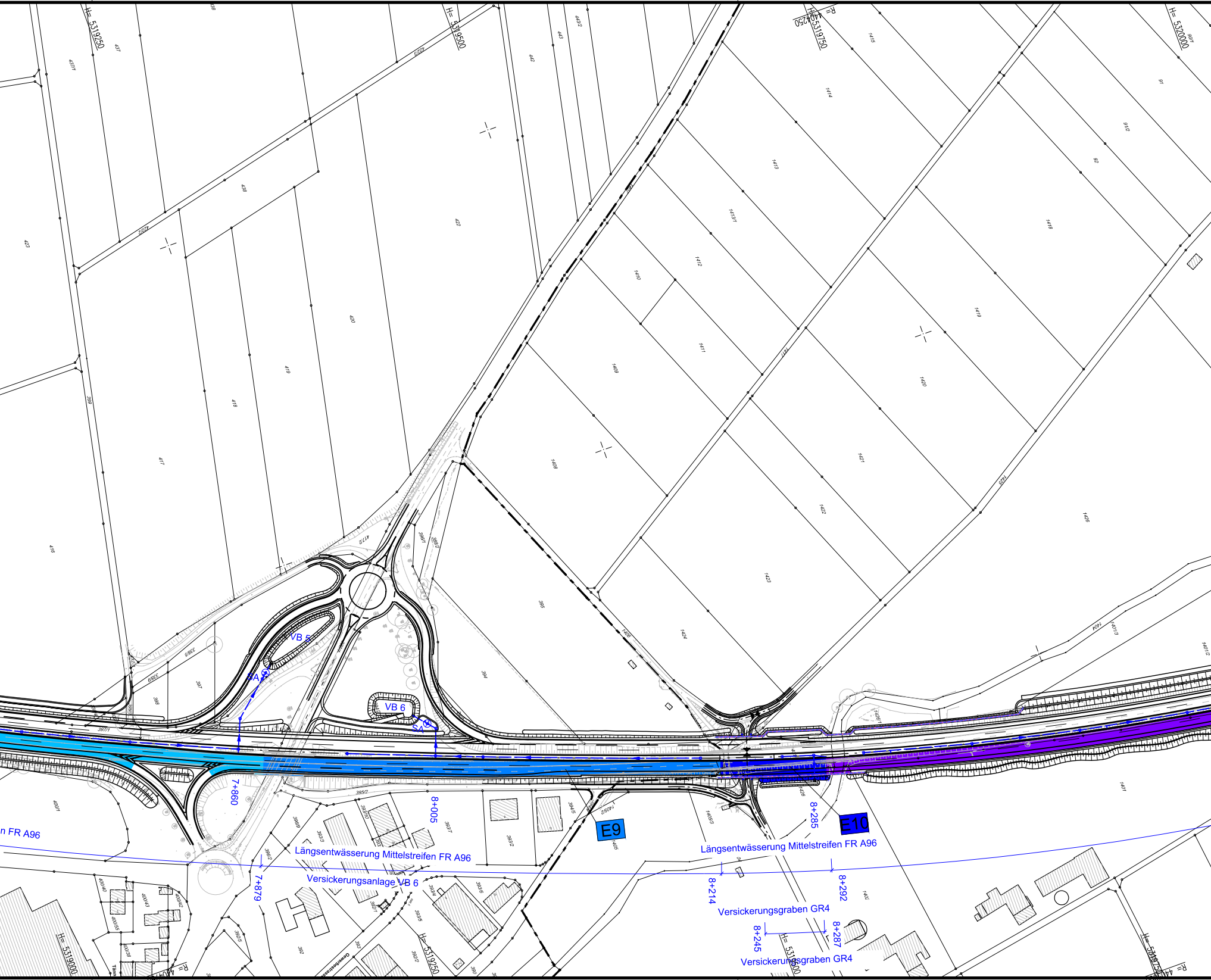
H= 5319250
H= 5319500
H= 5319750
R= 4404250
H= 5320000
VB 5
SA
VB 6
SA
7+860
8+005
E9
8+285
E10
n FR A96
Längsentwässerung Mittelstreifen FR A96
Versickerungsanlage VB 6
7+879
Längsentwässerung Mittelstreifen FR A96
8+214
8+292
Versickerungsgraben GR4
8+245
8+287
Versickerungsgraben GR4
H= 5319000
H= 5319250
H= 5319000

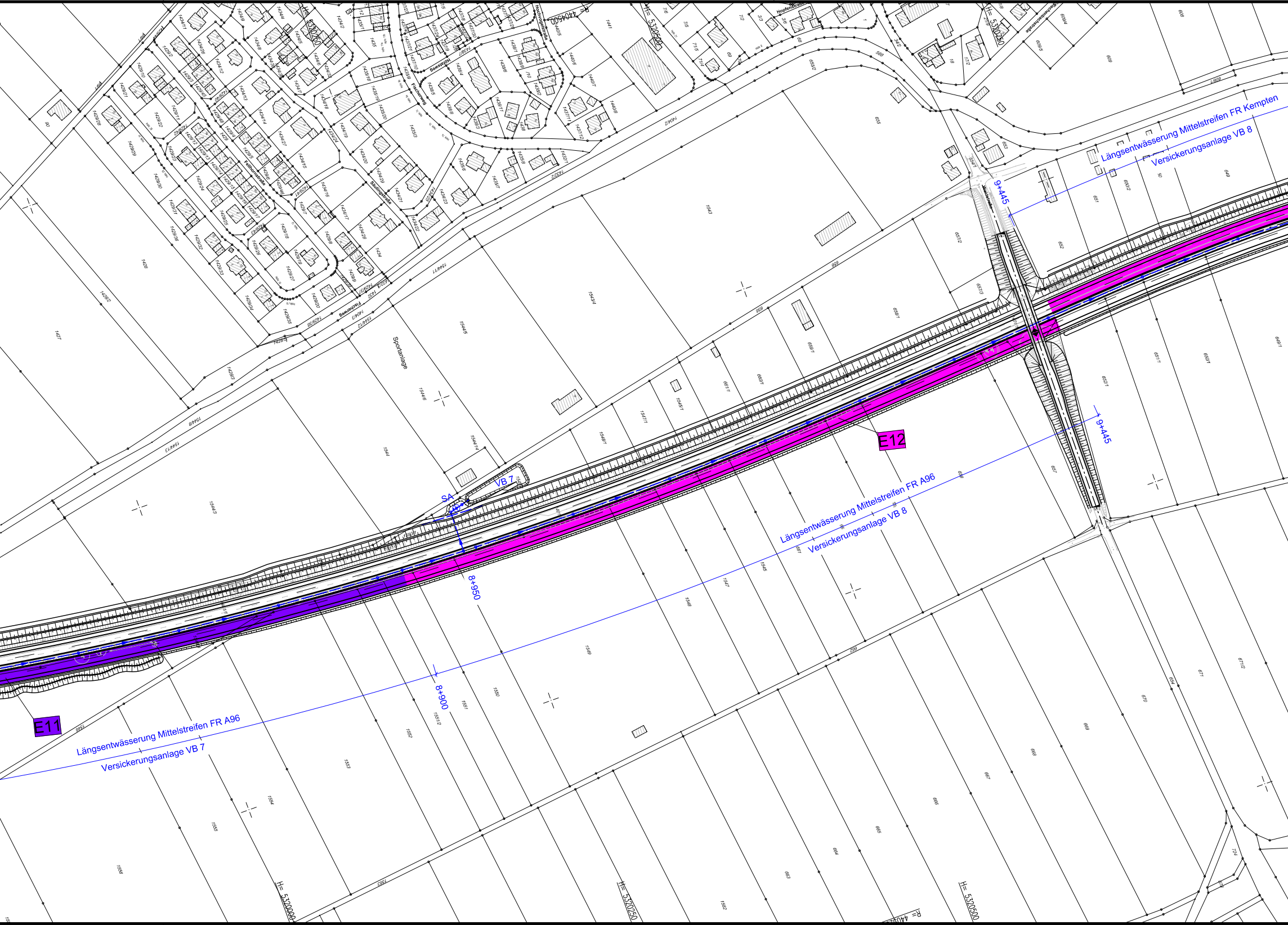
Längsentwässerung Mittelstreifen FR Kempten
Versickerungsanlage VB 8
9+445
9+445
E12
VB 7
SA
Längsentwässerung Mittelstreifen FR A96
Versickerungsanlage VB 8
8+950
8+900
E11
Längsentwässerung Mittelstreifen FR A96
Versickerungsanlage VB 7
Sportanlage
Fellhornstraße
Säulingstraße
Fischerweg
Hochvogelstraße
Hopfenstraße
H= 5320000
H= 5320250
H= 5320500
H= 5320250
H= 5320500
H= 5320750

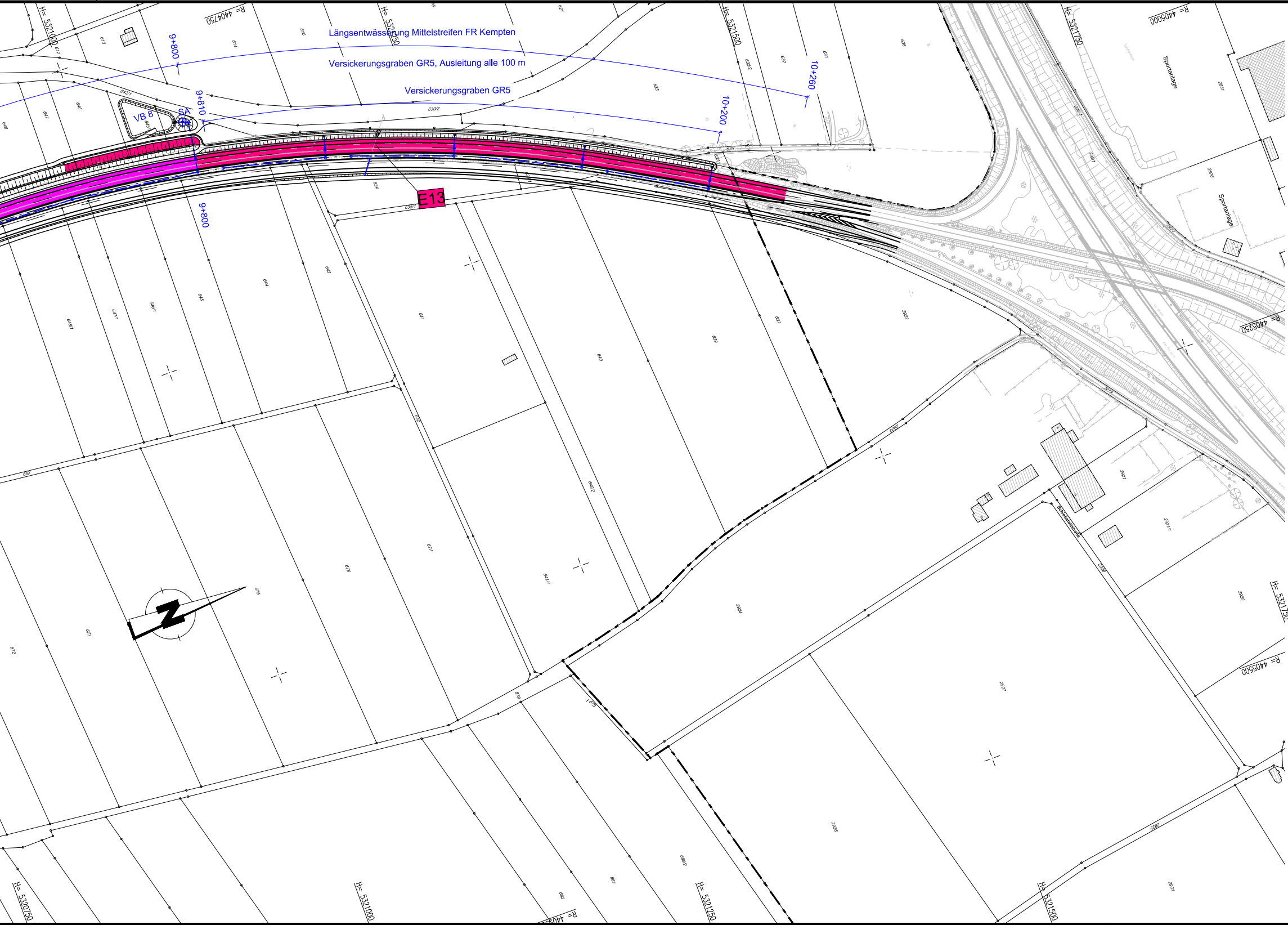
Längsentwässerung Mittelstreifen FR Kempten
Versickerungsgraben GR5, Ausleitung alle 100 m
Versickerungsgraben GR5
9+800
9+810
9+800
10+200
10+260
VB 8
E13
Sportanlage
Sportanlage
H= 5321000
H= 5321250
H= 5321500
H= 5321750
H= 5320750
H= 5321000
H= 5321250
H= 5321500
H= 5321750
R= 4404750
R= 4405000
R= 4405250
R= 4405500
R= 4405000
613
614
615
621
631
632
633
636
646
647
648
643
644
645
641
640
639
637
634
635/1
630/2
642/1
642
640/2
641/1
675
676
677
673
672
678
679
681
682
662
2922
2923
2924
2927
2926
2921
2921/1
2920
2931
2876
2851
Schießstattstraße

Entwässerungsabschnitte

Abschnitt	Entwässerungsart	
E1	I. b)	Grabenversickerung und Reinigung über Oberboden
E2	I. a)	Beckenversickerung und Reinigung über Absetzanlage und Oberboden
E3	I. a)	Beckenversickerung und Reinigung über Absetzanlage und Oberboden
E4	I. a)	Beckenversickerung und Reinigung über Absetzanlage und Oberboden
E5	I. b)	Grabenversickerung und Reinigung über Oberboden
E6	I. a)	Beckenversickerung und Reinigung über Absetzanlage und Oberboden
E7	I. b)	Grabenversickerung und Reinigung über Oberboden
E8	I. a)	Beckenversickerung und Reinigung über Absetzanlage und Oberboden
E9	I. a)	Beckenversickerung und Reinigung über Absetzanlage und Oberboden
E10	I. b)	Grabenversickerung und Reinigung über Oberboden
E11	I. a)	Beckenversickerung und Reinigung über Absetzanlage und Oberboden
E12	I. a)	Beckenversickerung und Reinigung über Absetzanlage und Oberboden
E13	I. b)	Grabenversickerung und Reinigung über Oberboden

Wagner Ingenieure
Beratende Ingenieure für Bauwesen

Domagkstraße 1a, 80807 München
Ruf: +49 89 680896-3, Fax: +49 89 680896-59
E-Mail: kontakt@wagner-ingenieure.com
www.wagner-ingenieure.com

gezeichnet:	März 2020	Kobylak
bearbeitet:	März 2020	Waue
geprüft:	März 2020	Lindner

München, den 31.03.2020

....
Wagner Ingenieure GmbH

Staatliches Bauamt Kempten

Rottachstraße 13
87439 Kempten

Tel.: 0831/5243-02, Fax: 0831/5243-3333, E-Mail: poststelle@stbake.bayern.de

bearbeitet:		Danberg
gezeichnet:		
geprüft:		Hanrieder

PSP Nr.: B72S.ABBA0040.00
Projekt: Erw. auf 4 Fahrstr. Untergerma.-Buchloe

Nr.	Art der Änderung	Datum	Zeichen

FESTSTELLUNGSENTWURF

Straßenbauverwaltung Freistaat Bayern

Staatliches Bauamt Kempten

Straße / Abschn.-Nr. / Station: B12 / 640_2,500 - 660_2,307

PROJIS-Nr.: 09 171212 40

Unterlage: 18.1 Anlage 3

Lageplan
Entwässerungsabschnitte
Bau-km 7+000 bis 10+200

Maßstab: 1 : 2.500

Bundesstraße B12: Kempten (A 7) - AS Jengen/Kaufbeuren (A 96)
Erweiterung auf 4 Fahrstreifen
Planungsabschnitt 6
Untergermaringen - Buchloe (A 96)
Bau-km 0+000 bis 10+200

aufgestellt:
Staatliches Bauamt Kempten

Kreitmeier, Baudirektor
Kempten, 31.03.2020