1. Tektur
11 Änderungsbereich mit lfd. Nummer

Ausrundungsbeginn Wanne
Ausrundungsende Kuppe
Ausrundungshalbmesser
Tangentenlänge
Stichhöhe
Bau-km
Höhe Tangentenschnittpunkt
Damm
Einschnitt
Rohrleitung mit Fließrichtung
Grabensohle
MNGW
Längsneigung und Abstand zum nächsten Neigungsbrechpunkt
SA Schacht

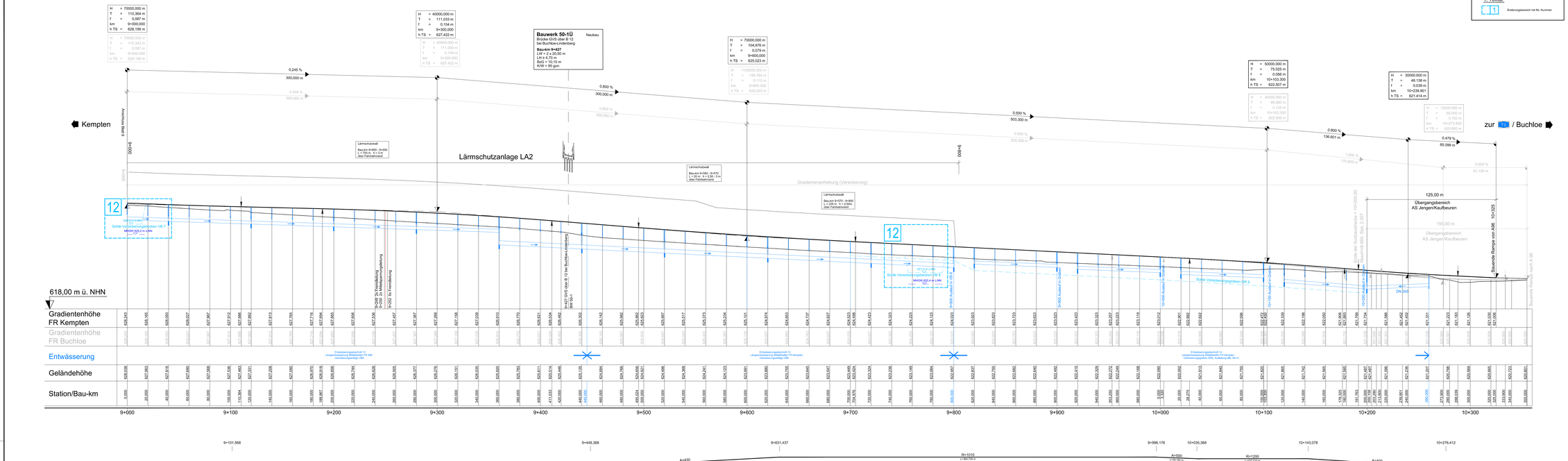

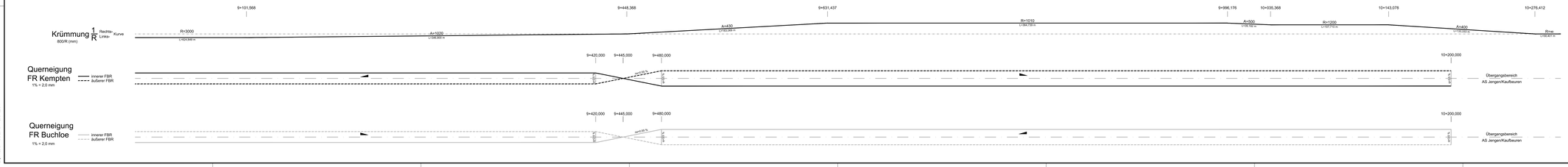

Systemquerschnitt:



TEKTURPLANUNG

Wagner Ingenieure
Beratende Ingenieure Kurt Bauverdingen
Donaugemeinde 1a 80807 München
Tel.: 089/3166-0 Fax: 089/3166-100 089/66-03
E-Mail: kontakt@wagner-ingenieure.com
www.wagner-ingenieure.com
Wagner Ingenieure GmbH

gezeichnet:	März 2020	Kotyba	
bearbeitet:	März 2020	Pause	
geprüft:	März 2020	Lindner	
München, den 31.05.2020			

Staatliches Bauamt Kempten
Rottachstraße 13
87439 Kempten
Tel.: 08312/43-0 Fax: 08312/43-3333, E-Mail: poststelle@stbaka.bayern.de

bearbeitet:		Dantang
gezeichnet:		
geprüft:		Hannieder
PGP-Nr.:	B12SLABBA0040.00	
Projekt:	Erw. auf 4 Fahrstr. Untergerma-Buchloe	

Nr.	Art der Änderung	Datum	Zeichen
1	1. Tektur vom 20.01.2022, MNGW, Sohlhöhe VB 7 und VB 8 ergänzt	Januar 2022	wzc

FESTSTELLUNGSENTWURF

Straßenbauverwaltung Freistaat Bayern
Staatliches Bauamt Kempten
Straße / Abschn.-Nr. / Station: B12 / 640_2.300 – 660_2.307
PROJEKS-Nr.: 09 170132 40

Unterlage / Blatt-Nr.: E.1/107
Höhenplan
B 12
Bau-km 9+000 bis Bau-km 10+355
Maßstab: 1 : 1000/100

Bundesstraße B12: Kempten (A 7) - AS Jengen/Kaufbeuren (A 96)
Erweiterung auf 4 Fahrstreifen
Planungsabschnitt 6
Untergermaringen - Buchloe (A 96)
Bau-km 0+000 bis 10+200

aufgestellt:
Staatliches Bauamt Kempten
Kreitmeier, Baudirektor
Kempten, 31.03.2020

1. Tektur
Staatliches Bauamt Kempten
Michael Neupert, Baudirektor
Kempten, 20.01.2022