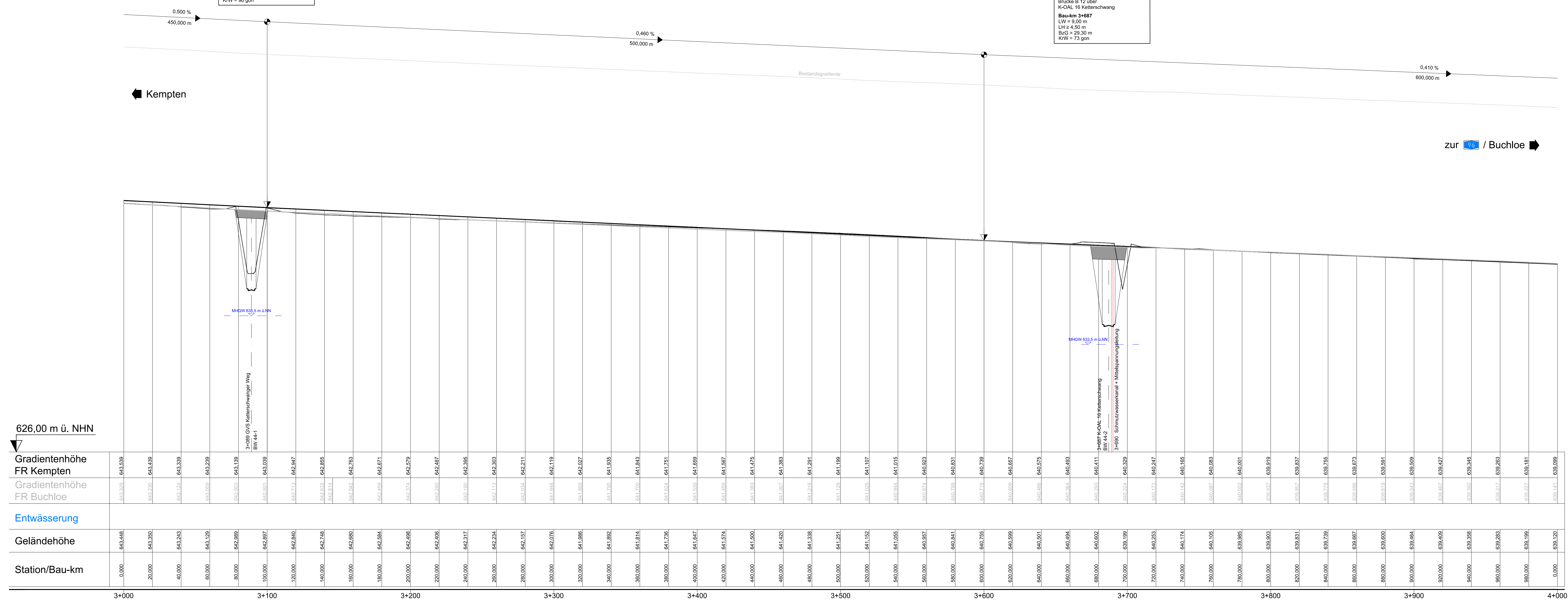
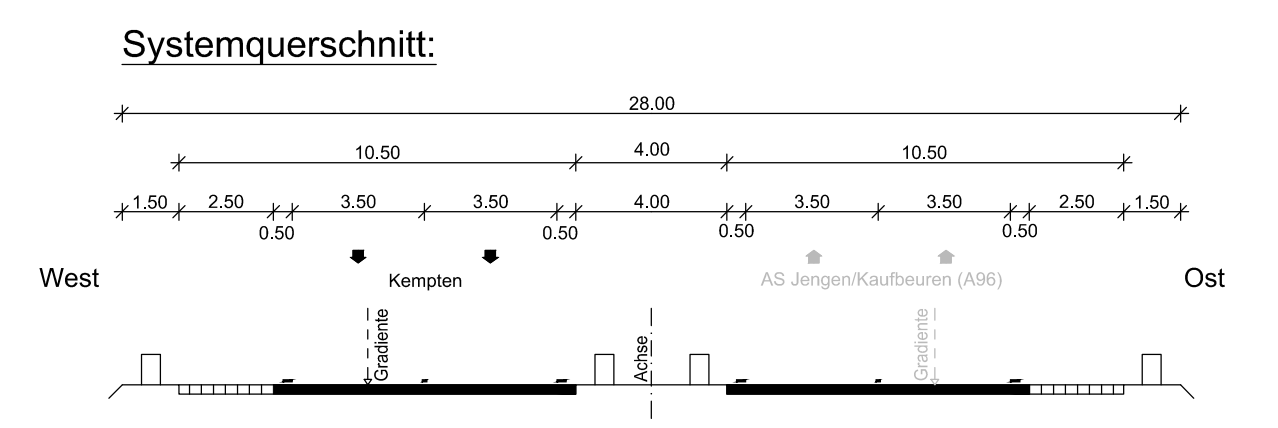
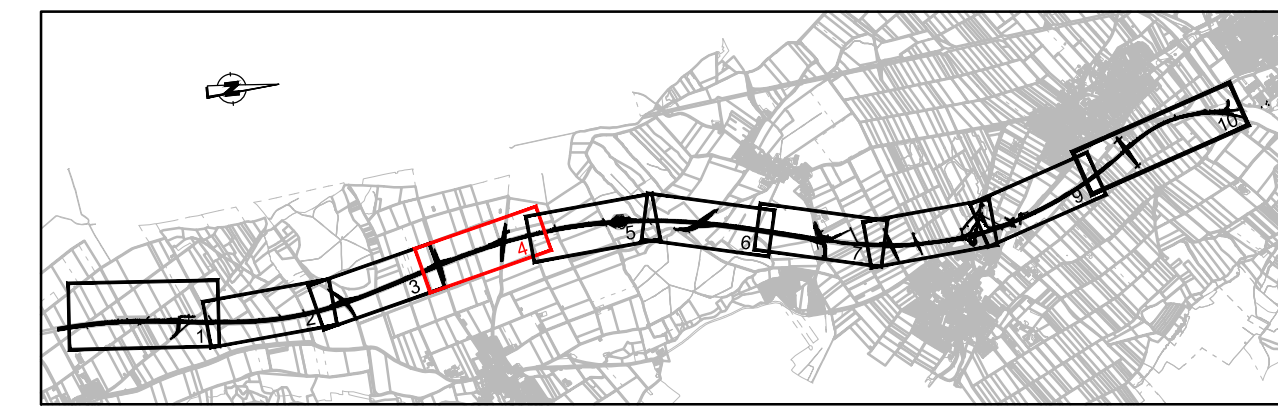
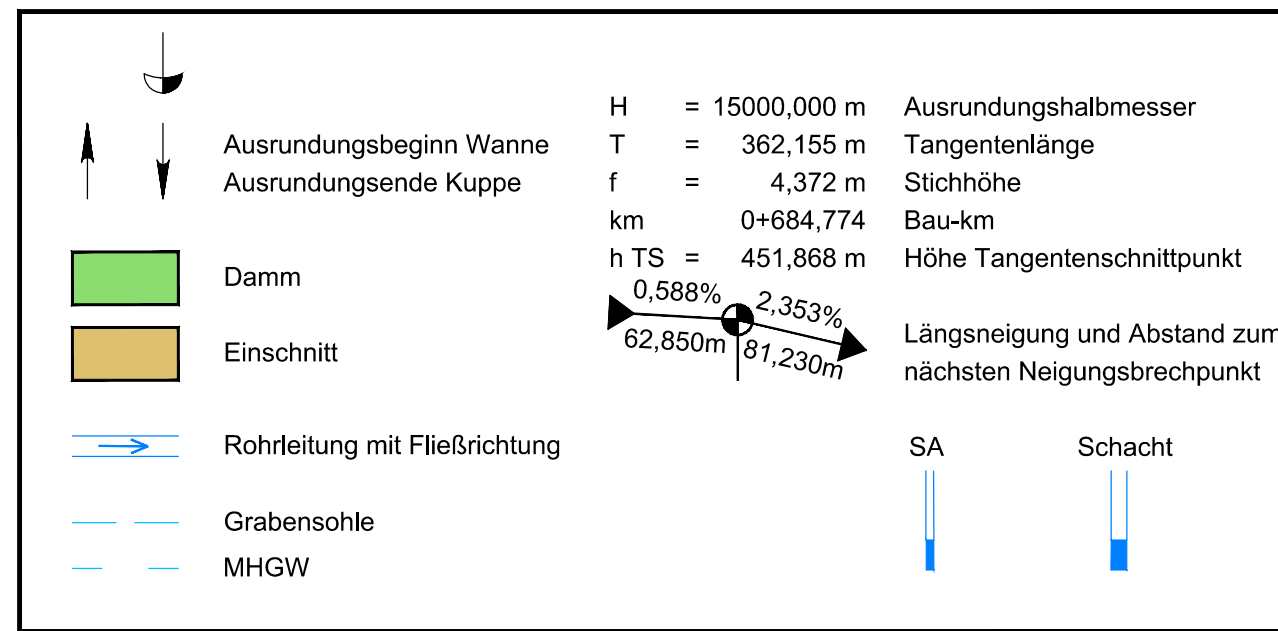
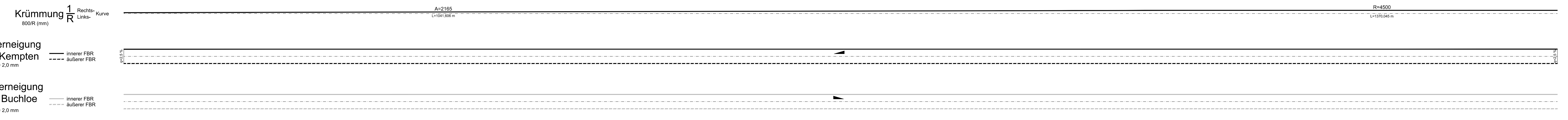


Bauwerk 44-1 Neubau
Brücke B 12 über
GV5 Keterschwanger Weg
Bau-km 3+089
LW = 6,50 m
LH ≥ 4,50 m
BzG = 28,60 m
KrW = 96 gon

Bauwerk 44-2 Neubau Westseite
Brücke B 12 über
K-OAL 16 Keterschwang
Bau-km 3+687
LW = 9,00 m
LH ≥ 4,50 m
BzG = 29,30 m
KrW = 73 gon



626,00 m ü. NHN	▼	
Gradientenhöhe FR Kempfen	643,329	643,539
Gradientenhöhe FR Buchloe	643,330	643,539
Entwässerung		
Geländehöhe	643,448	643,448
Station/Bau-km	3+000	3+100
	3+200	3+300
	3+400	3+500
	3+600	3+700
	3+800	3+900
	4+000	



Wagner Ingenieure
Beratende Ingenieure für Bauwesen
Domagalastraße 1a, 80807 München
Tel: +49 89 680896-3, Fax: +49 89 680896-59
E-Mail: kontakt@wagner-ingenieure.com
www.wagner-ingenieure.com

gezeichnet: März 2020 Kobylak
bearbeitet: März 2020 Waus
geprüft: März 2020 Lindner
München, den 31.03.2020
Wagner Ingenieure GmbH

Staatliches Bauamt Kempten
Rottachstraße 13
87439 Kempten
Tel: 08315243-02, Fax: 08315243-3333, E-Mail: poststelle@stbaw.bayern.de

bearbeitet: Danberg
gezeichnet:
geprüft: Hammeder
PSP Nr.: B725_ABBAA040.00
Projekt: Erw. auf 4 Fahrstr. Untergermaring - Buchloe

Nr.	Art der Änderung	Datum	Zeichen

FESTSTELLUNGSENTWURF

Straßenbauverwaltung Freistaat Bayern
Staatliches Bauamt Kempten
Straße / Abschn.-Nr. / Station: B12 / 640_2.500 - 660_2.307
PROJIS-Nr.: 09 171212 40

Unterlage / Blatt-Nr.: 6.14
Höhenplan
B 12
Bau-km 3+000 bis Bau-km 4+000
Maßstab: 1 : 1000/100

**Bundesstraße B12: Kempten (A 7) - AS Jengen/Kaufbeuren (A 96)
Erweiterung auf 4 Fahrstreifen
Planungsabschnitt 6
Untergermaringen - Buchloe (A 96)
Bau-km 0+000 bis 10+200**

aufgestellt:
Staatliches Bauamt Kempten
Kempten, 31.03.2020

0909_09_0909_01000
 PZ 21.02.11, E: 20.03.2021
 0909_09_0909_01000
 0909_09_0909_01000
 0909_09_0909_01000