



**FFH - Verträglichkeitsprüfung für das Gebiet:
7531-371.02 Höh-, Hörgelau- und Schwarzgraben, Lechbrenne nördlich Augsburg**

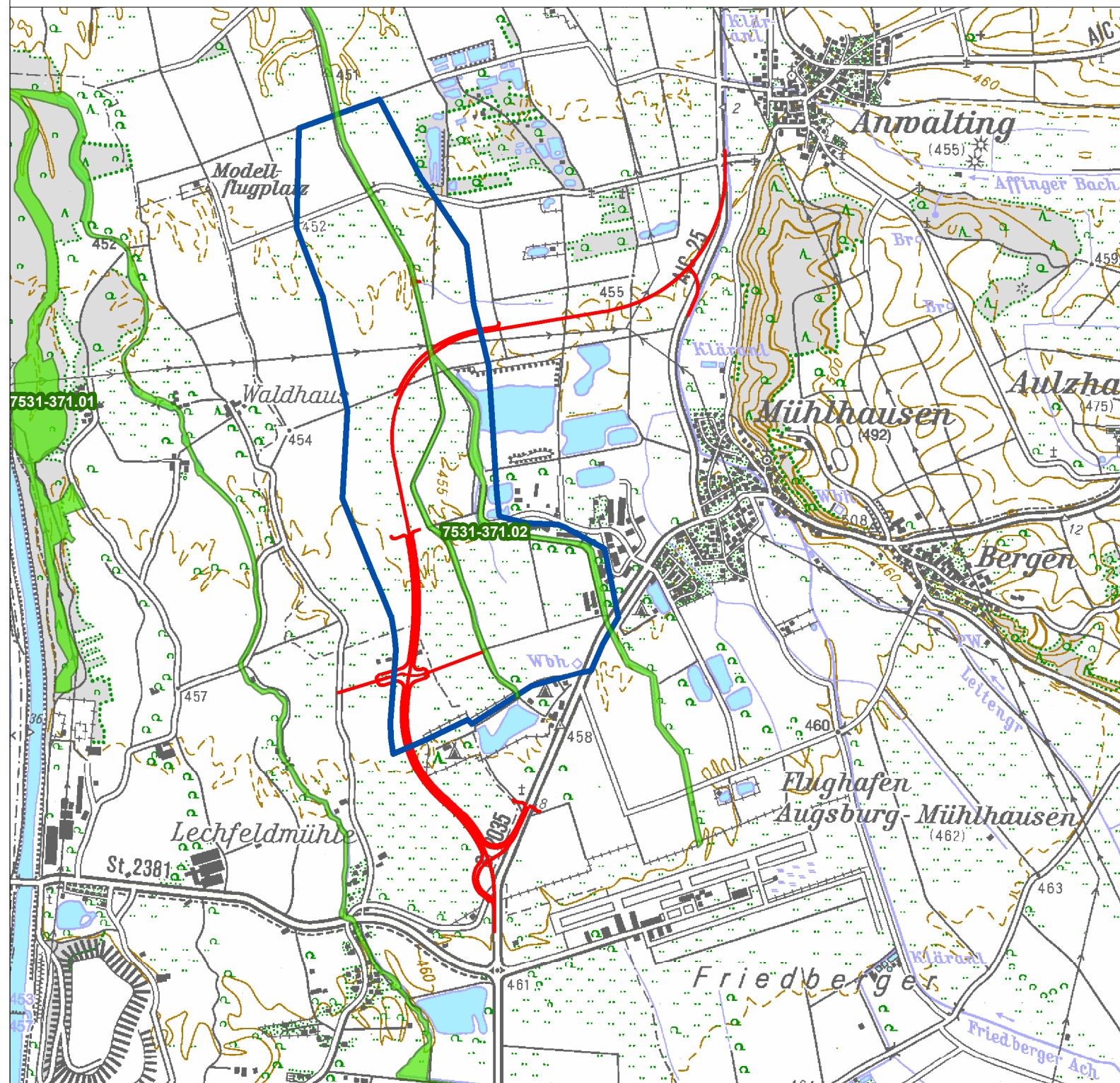
Legende

7531-371.02 Natura 2000-Gebiet, bei dem Beeinträchtigungen nicht ausgeschlossen werden können und das Gegenstand der vorliegenden FFH-VP ist

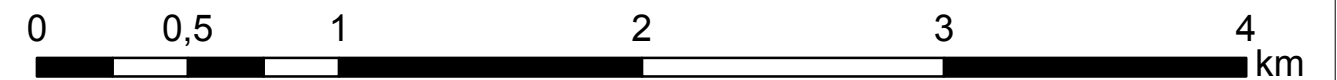
Streckenverlauf des geprüften Vorhabens

 Staatstraße 2381 Westumfahrung Mühlhausen

 Detailliert untersuchter Bereich / Ausschnitt
Blatt 2 "Lebensraumtypen und Arten / Beeinträchtigungen der Erhaltungsziele"



1:25.000



Entwurfsbearbeitung

J. Bittl-Dinger
Bittl-Dinger

Eger & Partner
Landschaftsarchitekten BDLA
Neidhartstraße 10 86159 Augsburg
Telefon (08 21) 25 92 94 – 0
Telefax (08 21) 25 92 94 – 12
E-mail eger@egerpartner.de www.egerpartner.de

Gemeinde Affing 	Stadt Augsburg Baureferat 	Stadt Augsburg	Unterlage	12.5.1
			Blatt Nr.	1 / 2
			Datum	Zeichen

<p align="center">Planfeststellung</p> <p align="center">Staatsstraße 2381 Westumfahrung Mühlhausen</p> <p align="center">Bau-km 0+000 – 4+722 St 2035_780_0,188 bis St 2381_140_1,731</p>	bearbeitet	07.12.11	Bittl-Dinger
	gezeichnet	07.12.11	Kröner
	geprüft	07.12.11	Bittl-Dinger
			FFH-Verträglichkeitsprüfung - Übersichtskarte -
Maßstab		1:25000	

Aufgestellt: 01.06.2012

H. Fuchs
Fuchs, 1. Bürgermeister
Gemeinde Affing

W. Weber
Weber, Leiter Tiefbauamt
Stadt Augsburg

Projekt: 0743

Datei: 0734\ESR\I\Steuerung\12_5_1 FFH_Übersicht.mxd