

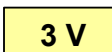
LEGENDE

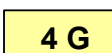
Anlage / Pflanzung

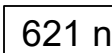
 Landschaftsrassen auf Straßenebenenflächen

Maßnahmennummer und Beschreibung

 **2 V** Schutz von potenziellen Habitaten bei der Baufeldfreimachung

 **3 V** Schutz von Fließgewässern

 **4 G** Rasenansaat auf Böschungs- und Nebenflächen

 **621 n** Nummer im Regelungsverzeichnis

Technische Planung

 Trasse des geplanten Vorhabens mit Böschungen und Nebenflächen



Partner für
Kommunal- und
Umweltplanungen GbR

bearbeitet:	Juli 2019	TH
gezeichnet:	Juli 2019	TH
geprüft:	August 2019	AW

Staatliches Bauamt Augsburg



Holbeinstraße 10
86150 Augsburg

Tel.: 0821/2581-0, Fax: 0821/2581-214, E-Mail: poststelle@stbaa.bayern.de

bearbeitet:	23.08.2019	Partner für Kommunal- und Umweltplanungen
gezeichnet:	23.08.2019	Partner für Kommunal- und Umweltplanungen
geprüft:		Neumayer

PSP Nr.:
Projekt:

Nr.	Art der Änderung	Datum	Zeichen
1	Benennung der Maßnahme geändert	30.04.2021	TH

FESTSTELLUNGSENTWURF

Straßenbauverwaltung Freistaat Bayern

Staatliches Bauamt Augsburg

Straße / Abschn.-Nr. / Station: St2035 / 400 / 2.975 bis 4.758

PROJIS-Nr.:

Unterlage / Blatt-Nr.: 9.2 / 3

Landschaftspflegerische Maßnahmen
Bau-km 1+541,47 bis 1+783

Maßstab: 1 : 1.000

St 2035 Erneuerung und Brückenneubau südlich Langerringen

Bau-km 0+000 bis Bau-km 1+783

aufgestellt:
Staatliches Bauamt Augsburg

Augsburg, den 21.09.2021



Kreitmeier Baudirektor