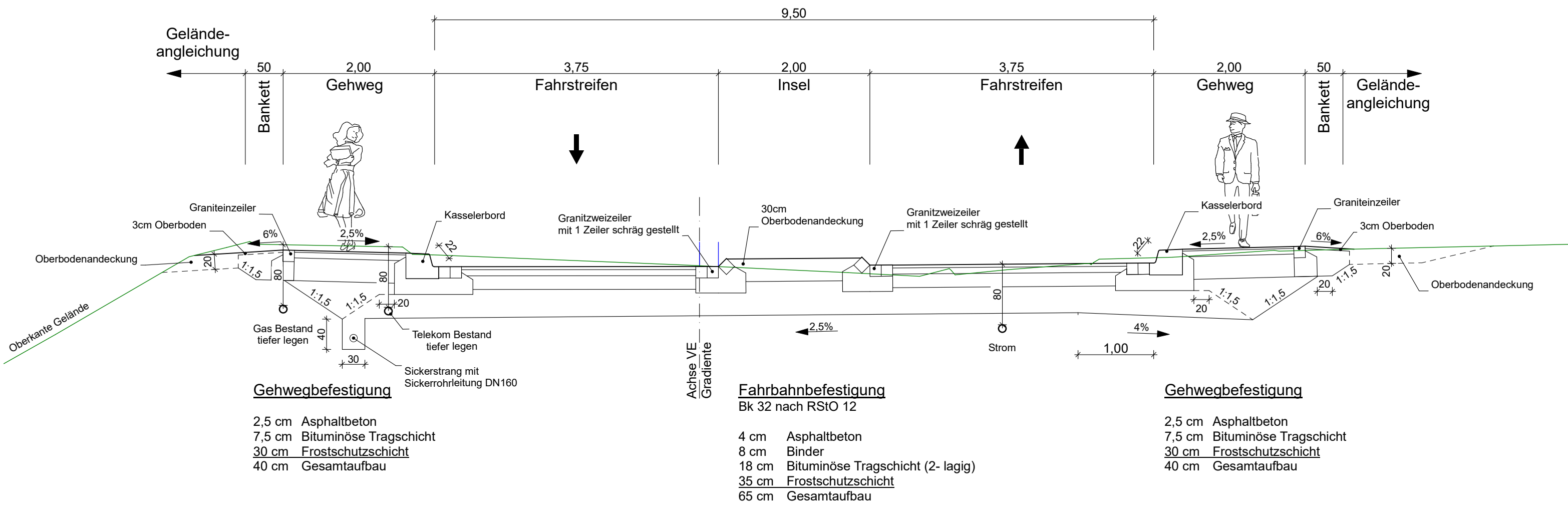


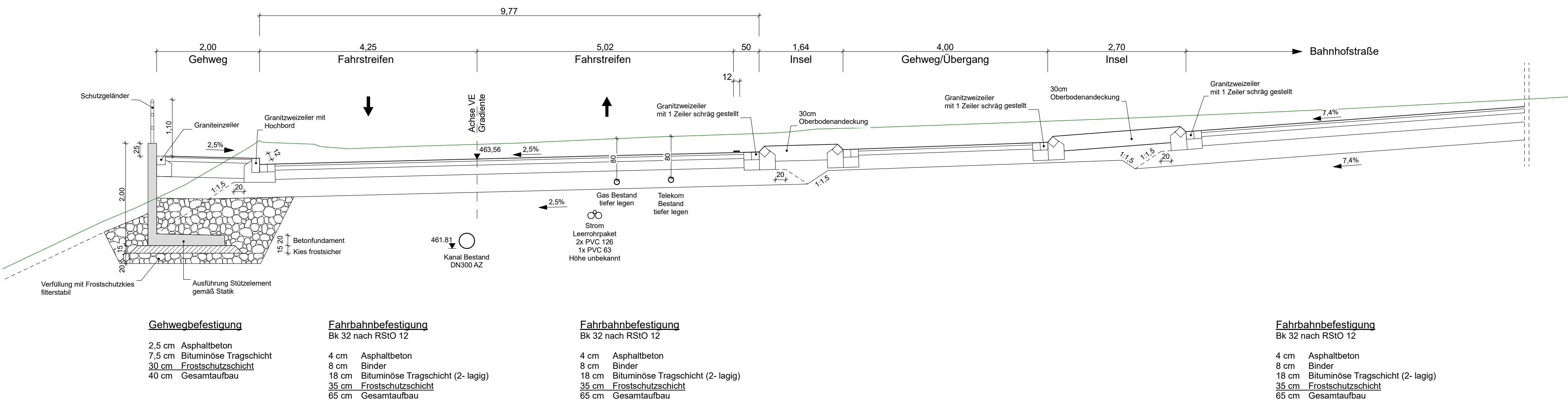
Ausbildung der Damm- und Einschnittböschung

Böschungshöhe	h ≥ 2,00 m	h < 2,00 m
Regelböschung	1 : 1,5	b = 3,00 m
Tangentenlänge der Ausrundung	T = 3,00 m	T = 1,5 x h

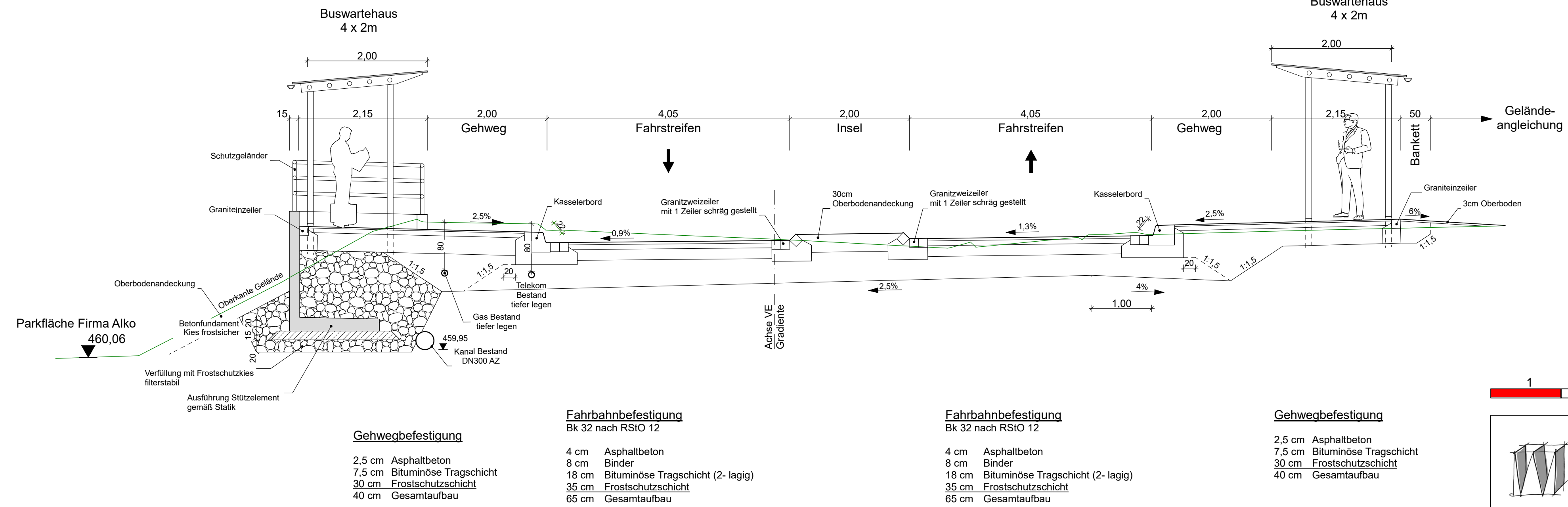
Straßenquerschnitt bei Station 0+060



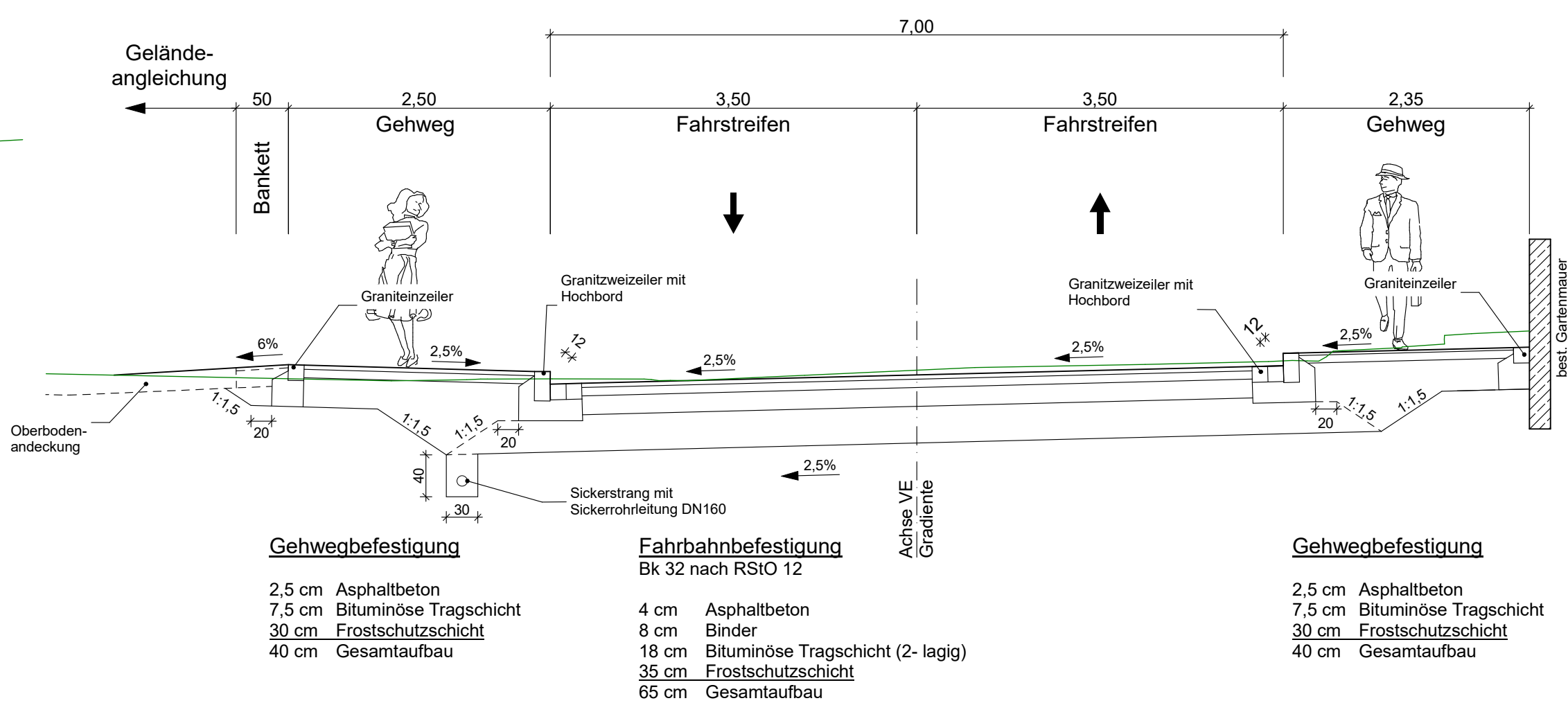
Straßenquerschnitt bei Station 0+100



Straßenquerschnitt bei Station 0+064



Straßenquerschnitt bei Station 0+210



1	2	3	4	5	6	7
---	---	---	---	---	---	---

architekten & ingenieure planungsbüro  
**peter weigelt**

Wittolshaus 4  
89331 Burgau  
Tel.: 08222 411 600  
Fax: 08222 411 602  
pweigelt@weigelt-ib.de

BV:	Datum	Name
Planer:	18.12.2018	C.Weigelt
Zeichner:	18.12.2018	E.Lauter
Prüfer:	30.11.2020	P.Weigelt
Dat:		

Staatliches Bauamt Krumbach

Nattenhauser Str. 16  
86381 Krumbach

Tel.: 08282/9908-0, Fax: 08282/9908-200, E-Mail: poststelle@stbakra.bayern.de

bearbeitet:		
gezeichnet:		
geprüft:		
PSP Nr.:		
Projekt:	GZ 5 Verlegung bei Kleinkötz	

Nr.	Art der Änderung	Datum	Zeichen

## FESTSTELLUNGSENTWURF

Straßenbauverwaltung Freistaat Bayern

Staatliches Bauamt Krumbach

Straße / Abschn.-Nr. / Station: GZ5\_120\_1,285 bis B16\_1220\_1,653

PROJIS-Nr.:

Unterlage / Blatt-Nr.: 14.2 / 1  
**Straßenquerschnitt**

Maßstab: 1 : 50

GZ 5 Großkötz - Kleinkötz  
**Verlegung in Kleinkötz**  
Bau-km 0+000 bis Bau-km 2+050

aufgestellt:  
Staatliches Bauamt Krumbach

*Quiller*  
Weisather, Ltd. Baudirektor  
Krumbach, den 15.09.2021