

LEGENDE - Maßnahmen

Im landschaftspflegerischen Maßnahmenplan wird zugunsten der Lesbarkeit auf eine vollflächige Darstellung des Bestands verzichtet. Zur nachvollziehbaren Einbindung der Maßnahmen in den Bestand ist dieser transparent dargestellt.

Leit- und Sperreinrichtungen

- Leiteinrichtung für Amphibien und Kleintiere mit 1,5 m breitem Pflegestreifen (8 G)
- Amphibienschutzzaun, einseitig überkletterbar (gem. 1.4 V)
- Begrenzung des Baufelds (Bauzaun gem. 1.2 V)

Anlage von Maßnahmenflächen (Kompensation nach BayKompV)

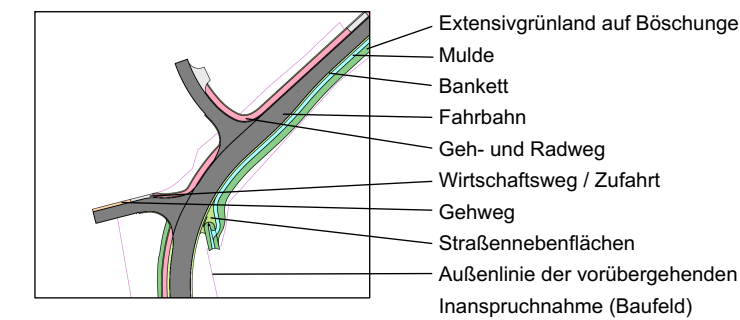
- Grenze der Kompensationsmaßnahme
- Wiederherstellung von Sumpfwald (Biotoptyp nach § 30 i. V. m. Art. 23 BayNatSchG)
- Wiederherstellung von Sumpfgebüsch (Biotoptyp nach § 30 i. V. m. Art. 23 BayNatSchG)
- Anlage von mesophilen Gebüsch / Hecken
- Entwicklung eines artenreiches Extensivgrünlands durch Ansaat und Aushagerung
- Entwicklung einer seggen- oder binsenreichen Feucht- und Nasswiese durch Aussaat und Aushagerung
- Entwicklung von artenreichen Säumen und Staudenfluren, Zielbiotop: feuchte bis nasse Hochstaudenfluren
- Wiederherstellung von Großröhricht (Biotoptyp nach § 30 i. V. m. Art. 23 BayNatSchG)
- Anlage von bedingt naturnahen, mesotrophen Stillgewässern
- Aufforstung von standortgerechtem Laubwald
- Entwicklung eines Waldmantels mit Saum

Anlage von Gestaltungsflächen

- Ansaat von artenreichem Landschaftsrasen auf Böschungen und Straßennebenflächen
- Ansaat von artenarmem Landschaftsrasen auf Banketten, Mittelstreifen und Straßennebenflächen
- Kleinbaum / Großbaum als Einzelbaum, Baumreihe, Gruppe

Technische Planung

Trasse des geplanten Vorhabens



- Durchlassbecken
- Amphibientunnel

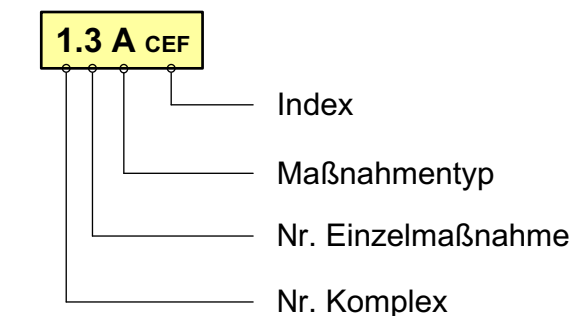
Erläuterung Maßnahmentyp

- V** Vermeidungsmaßnahme
- A** Ausgleichsmaßnahme
- E** Ersatzmaßnahme
- G** Gestaltungsmaßnahme

Zusatzindex

- CEF** Maßnahme zur Sicherung der kontinuierlichen ökologischen Funktionalität von Fortpflanzungs- und Ruhestätten (continuous ecological functionality)


Maßnahmenkennung



Maßnahmennummer und Beschreibung

Ggf. mit Hinweis auf Zielart / Zielartengruppen bei Maßnahmen mit Beitrag zum Artenschutz

- 1.1 V** Schutzmaßnahmen bei der Rodung von Gehölzbeständen und bei der Baufeldräumung
- 1.2 V** Schutz von an das Baufeld angrenzenden Biotopen, empfindlichen Beständen (auch Böden), Lebensräumen planungsrelevanter Arten vor und während der Bauausführung
- 1.3 V** Schutz der Oberflächengewässer vor baubedingten Veränderungen, Verunreinigungen oder anderen Beeinträchtigungen
- 1.4 V** Schutz benachbarter Amphibien- und Reptilienvorkommen in der Bauphase
- 1.5 V** Dauerhafter Schutz benachbarter Amphibien- und Reptilienvorkommen
- 1.6 V** Schutz von Fledermäusen und Vögeln bei Fällung von Großbäumen (allgemeingültig im Eingriffsbereich)
- 1.7 V** Minimierung der Trennwirkungen des Durchlassbauwerks am Winterbach durch ausreichende Dimensionierung und naturnahe Gestaltung der Uferbereiche und Flächen unter dem Durchlass
- 1.8 V** Schutz der möglicherweise vorkommenden Bachmuschel und deren Lebensräume vor baubedingten Beeinträchtigungen
- 2 A** Entwicklung von Lebensräumen und Habitatelementen für Amphibien östlich der GZ5
- 3 A** Entwicklung von artenreichen seggen- oder binsenreichen Feucht- und Nasswiesen mit Kleinstgewässern für Amphibien südlich des Winterbachs
- 4 E** Anlage und Entwicklung von artenreichen Extensivgrünland westlich von Wettenhausen
- 5 W** Neuanlage von Laub(misch)wald aus gebietsheimischen Arten nord-östlich von Ebersbach
- 6 A_{CEF}** Aufhängen von Fledermaus- und Vogelnistkästen als Lebensstätten baumbewohnender Tierarten
- 7 G** Landschaftsgerechte Gestaltung und Einbindung der Straßenbegleitflächen
- 8 G** Gestaltung und Einbindung der Straßenbegleitflächen zur Optimierung von Amphibienhabitaten



	BV :	Datum	Name
	Planer :	21.01.2021	LO, TH
	Zeichner :	21.01.2021	LO, TH
	Prüfer :	21.01.2021	DS
	Datei :	341.1_GZ5_Kleinkötz_FE_U9.2.1_M-Plan_Legende.pdf	

Staatliches Bauamt Krumbach Nattenhauser Str. 16 86381 Krumbach Tel.: 08282/9908-0, Fax: 08282/9908-200, E-Mail: poststelle@stbakru.bayern.de		bearbeitet:	
		gezeichnet:	
		geprüft:	
		PSP Nr.:	
		Projekt:	GZ 5 Verlegung bei Kleinkötz

Nr.	Art der Änderung	Datum	Zeichen

FESTSTELLUNGSENTWURF

Straßenbauverwaltung Freistaat Bayern Staatliches Bauamt Krumbach Straße / Abschn.-Nr. / Station: GZ5_120_1,285 bis B16_1220_1,653 PROJIS-Nr.:	Unterlage / Blatt-Nr.: 9.2 / 1 Lageplan Maßnahmenplan Maßstab: 1 : 1000
----------------------------------------------------------------------------------------------------------------------------------------------------------------	-----------------------------------------------------------------------------------------

GZ 5 Großkötz - Kleinkötz
Verlegung in Kleinkötz
 Bau-km 0+000 bis Bau-km 2+050

aufgestellt:
 Staatliches Bauamt Krumbach

 Weiratner, Ltd. Baudirektor
 Krumbach, den 15.09.2021