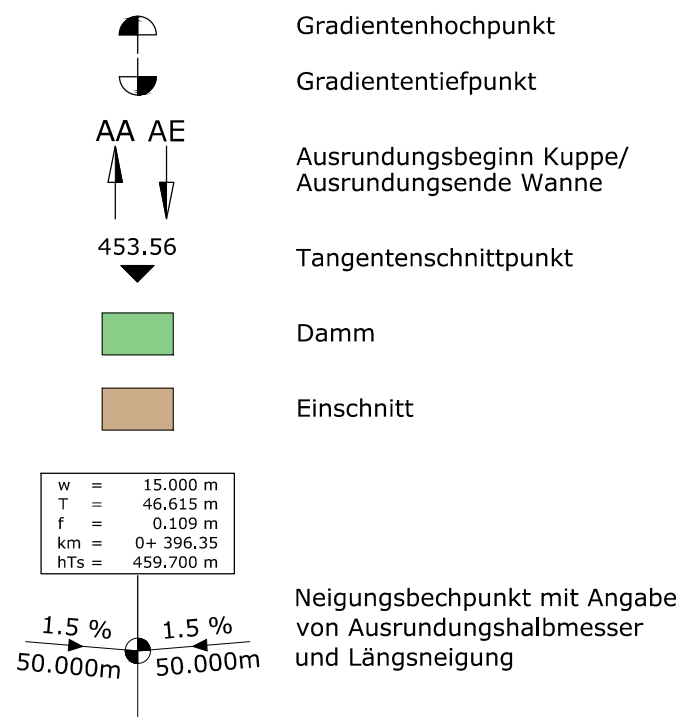
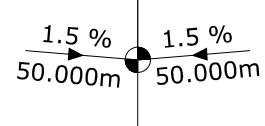


Zeichenerklärung



w = 15.000 m
T = 46.615 m
f = 0.109 m
km = 0+ 396.35
hTs = 459.700 m

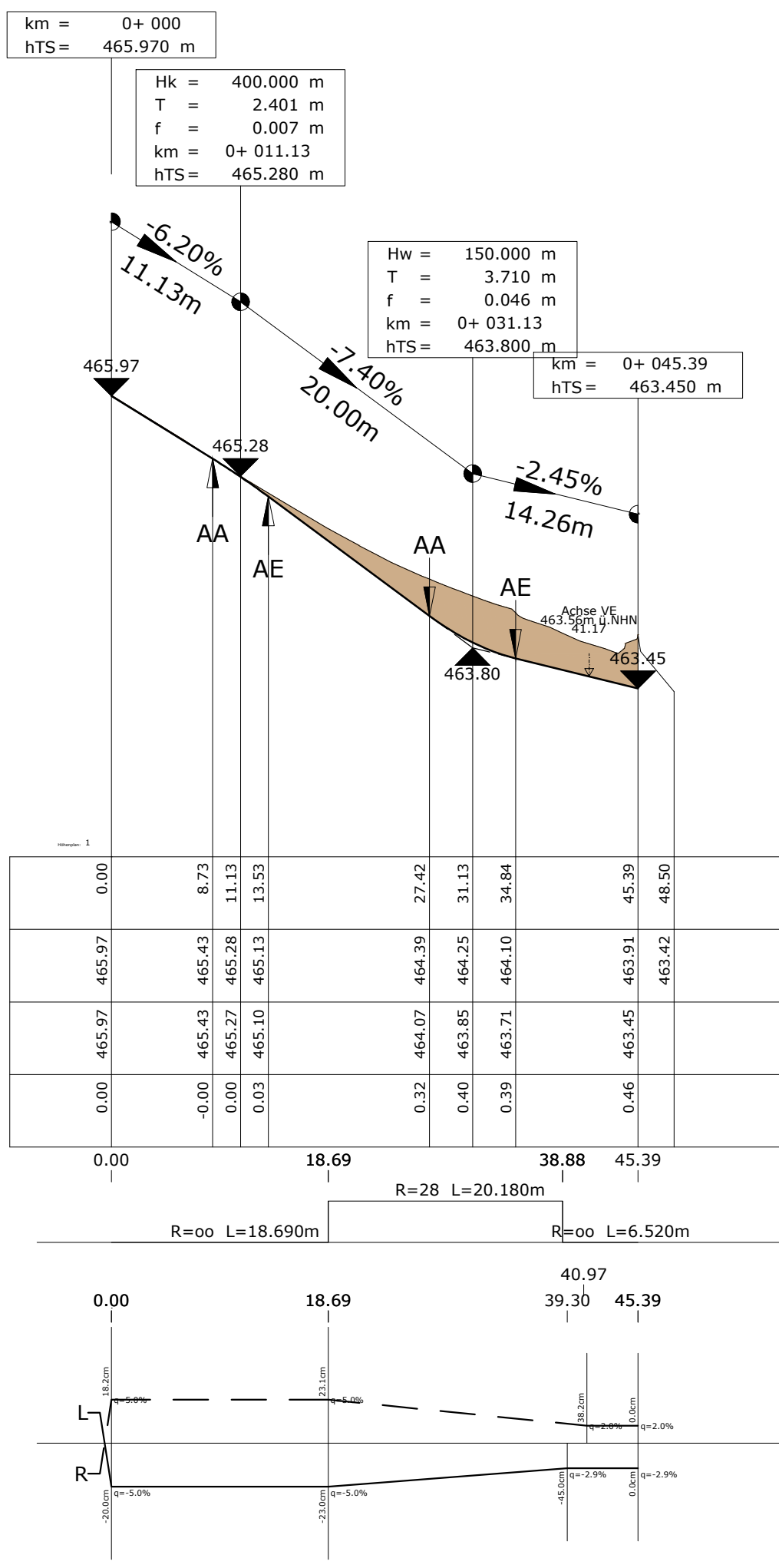


Krz GZ5 Achse 2
M = 1:500
Überhöhung = 10,0
462,00 m ü. NHN

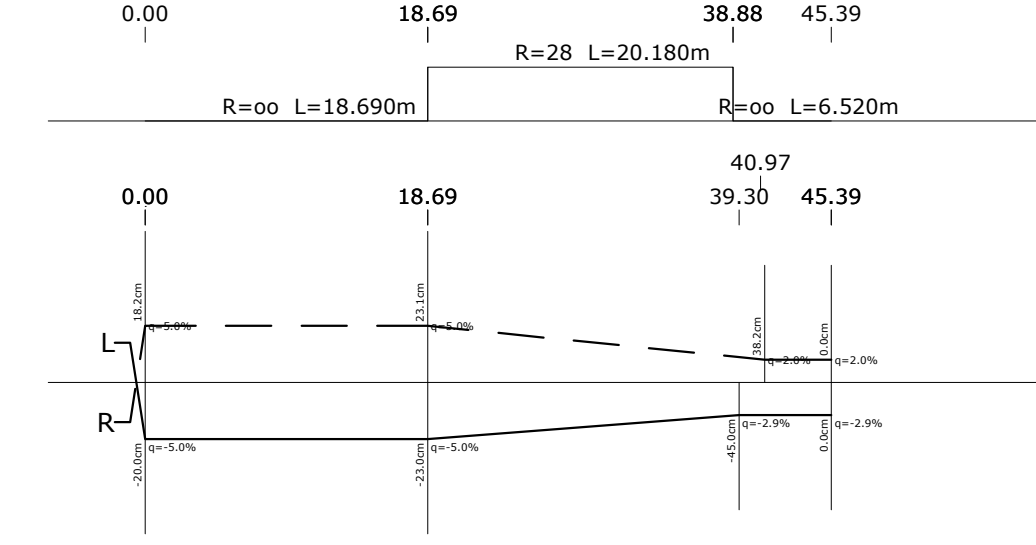
Station	Gradiente	[m]
Höhe bestehendes Gelände	[m ü. NHN]	
Höhe Gradiente	[m ü. NHN]	
Geländehöhe über Gradiente	[m ü. NHN]	

Krümmung
1/R (cm)
R100=2.0mm

Querneigung



Station	0.00	8.73	11.13	13.53	27.42	31.13	34.84	45.39	48.50
Höhe bestehendes Gelände	465.97	465.43	465.28	465.13	464.39	464.25	464.10	463.91	463.42
Höhe Gradiente	465.97	465.43	465.27	465.10	464.07	463.85	463.71	463.45	
Geländehöhe über Gradiente	0.00	-0.00	0.00	0.03	0.32	0.40	0.39	0.46	



architekten & ingenieure
planungsbüro
peter weigelt

Kirchplatz 4
89331 Burgau
Tel.: 08222 / 411 600
Fax: 08222 / 411 602
pweigelt@weigelt-aib.de

BV:	Datum	Name
Planer :	18.12.2018	C.Weigelt
Zeichner :	18.12.2018	E.Lauter
Prüfer :	30.11.2020	P.Weigelt
Datei:		

Staatliches Bauamt Krumbach

Nattenhauser Str. 16
86381 Krumbach

Tel.: 08282/9908-0, Fax: 08282/9908-200, E-Mail: poststelle@stbakru.bayern.de

bearbeitet:	
gezeichnet:	
geprüft:	
PSP Nr.:	
Projekt:	GZ.5 Verlegung bei Kleinkötz

Nr.	Art der Änderung	Datum	Zeichen

FESTSTELLUNGSENTWURF

<p>Straßenbauverwaltung Freistaat Bayern</p> <p style="text-align: center;">Staatliches Bauamt Krumbach</p> <p><small>Straße / Abschn.-Nr. / Station: GZ5_120_1,285 bis B16_1220_1,653</small></p> <p>PROJIS-Nr.:</p>	<p>Unterlage / Blatt-Nr.: 6 / 2</p> <p style="text-align: center;">Höhenplan Achse 2</p> <p>Maßstab: 1 : 500/50</p>
--	--

GZ 5 Großkötz - Kleinkötz
Verlegung in Kleinkötz
Bau-km 0+000 bis Bau-km 2+050

aufgestellt:
Staatliches Bauamt Krumbach

Signature
Weirather, Ltd. Baudirektor
Krumbach, den 15.09.2021