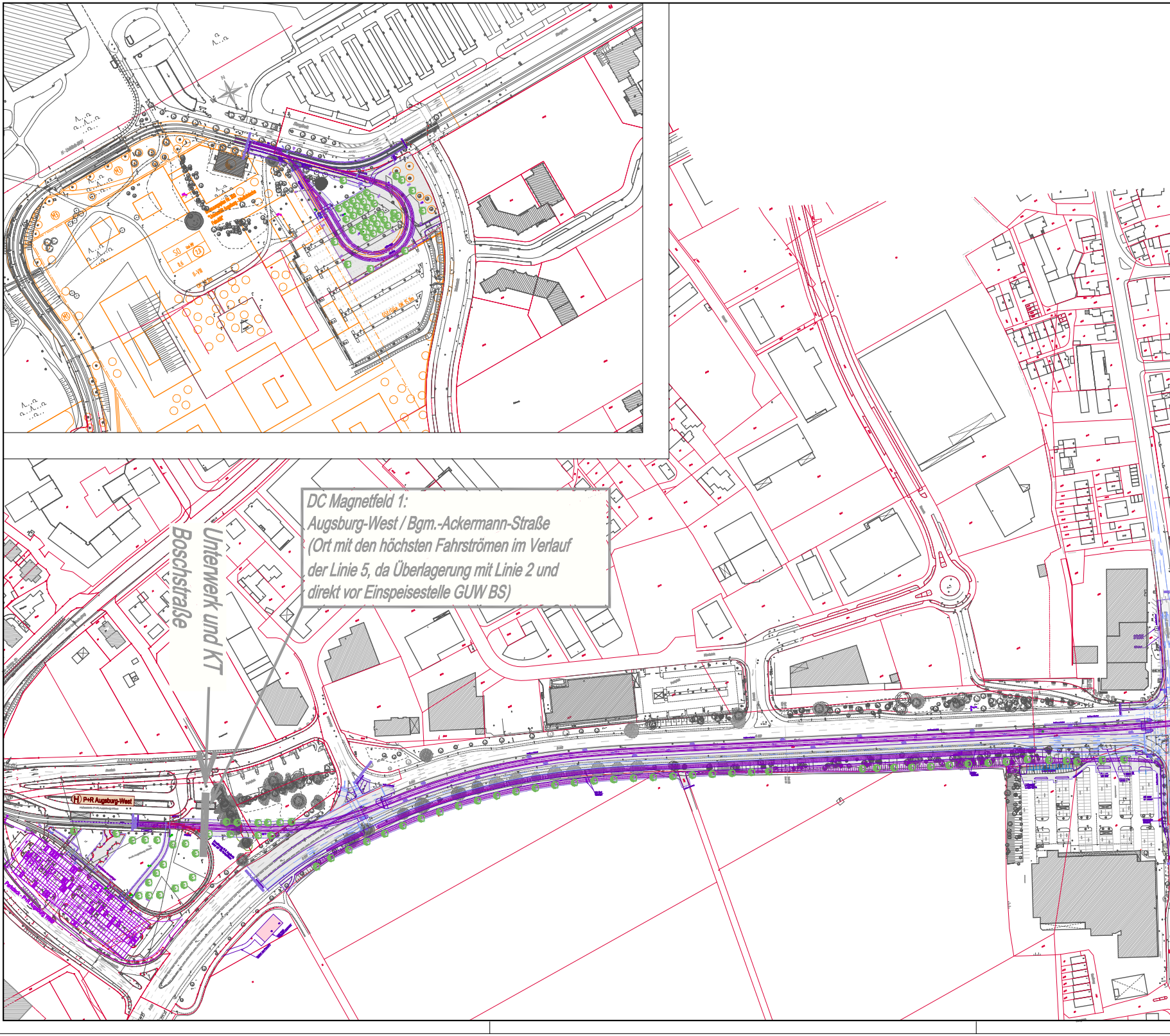

DC Magnetfeld 1:
Augsburg-West / Bgm.-Ackermann-Straße
(Ort mit den höchsten Fahrströmen im Verlauf der Linie 5, da Überlagerung mit Linie 2 und direkt vor Einspeisestelle GUW BS)

Unterwerk und KT Boschstraße

P+R Augsburg-West

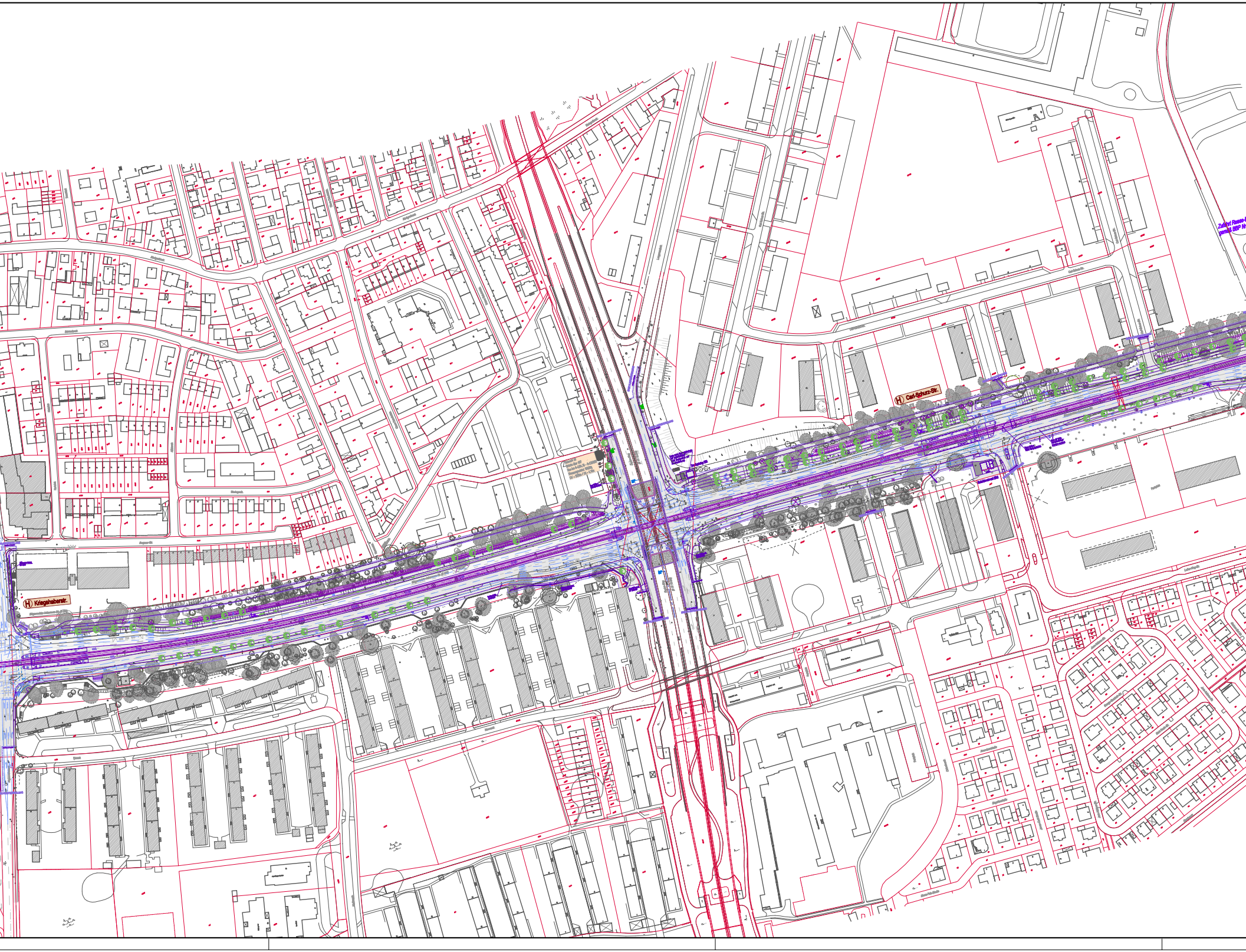
Zufahrt Reese-
gemäß BBP Nr
H Carl-Schurz-Str.
H Kriegshaberstr.

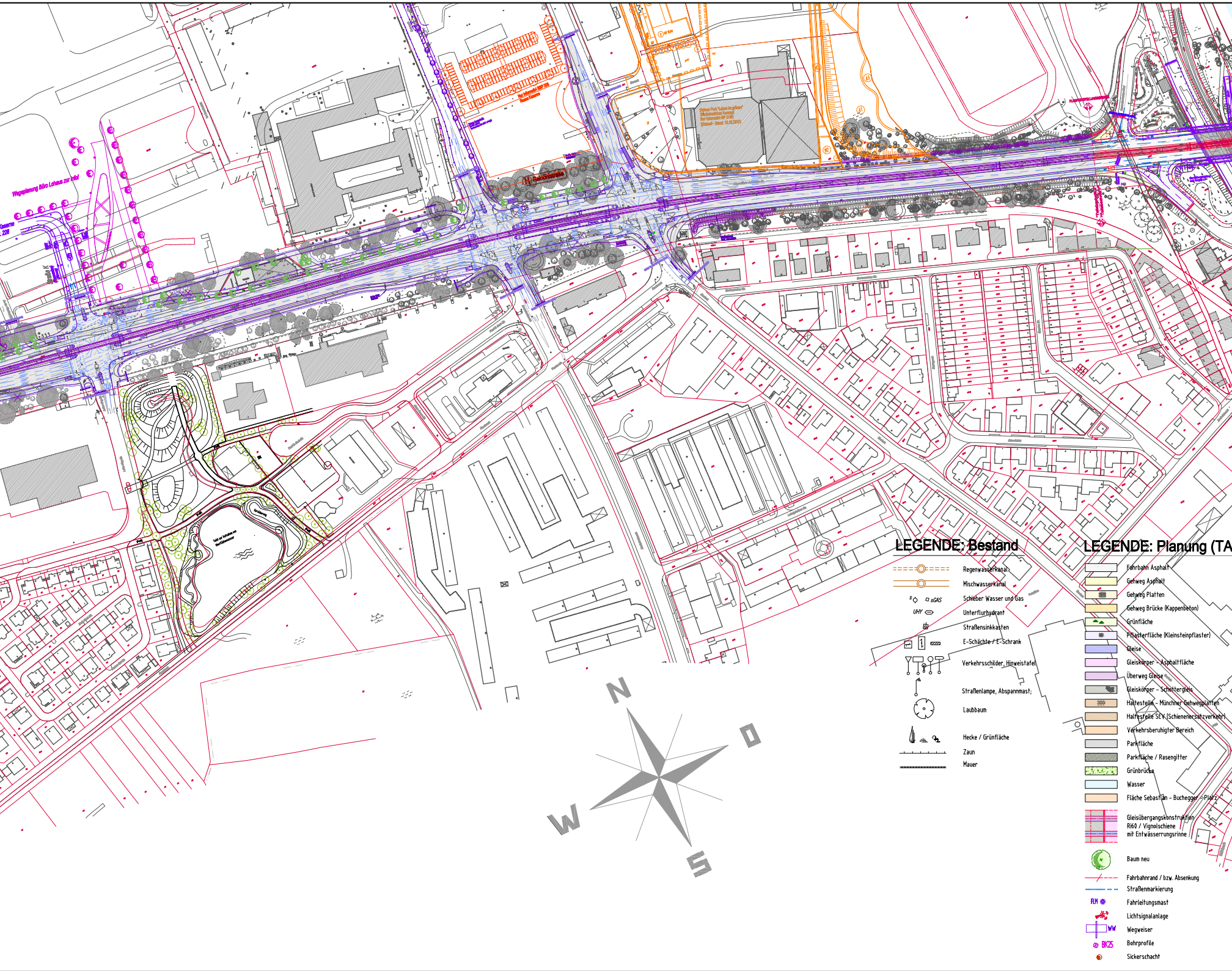
Wegeplanung Büro Lohaus zur Info!
N
O
S
W
LEGENDE: Bestand
Regenwasserkanal
Mischwasserkanal
S sGAS
Schieber Wasser und Gas
UHY
Unterflurhydrant
Straßensinkkasten
E-Schächte / E-Schrank
Verkehrsschilder, Hinweistafel
Straßenlampe, Abspannmast;
Laubbaum
Hecke / Grünfläche
Zaun
Mauer
LEGENDE: Planung (TA
Fahrbahn Asphalt
Gehweg Asphalt
Gehweg Platten
Gehweg Brücke (Kappenbeton)
Grünfläche
Pflasterfläche (Kleinsteinpflaster)
Gleise
Gleiskörper - Asphaltfläche
Überweg Gleise
Gleiskörper - Schottergleis
Haltestelle - Münchner Gehwegplatten
Haltestelle SEV (Schienenersatzverkehr)
Verkehrsberuhigter Bereich
Parkfläche
Parkfläche / Rasengitter
Grünbrücke
Wasser
Fläche Sebastian - Buchegger - Platz
Gleisübergangskonstruktion
Ri60 / Vignolschiene
mit Entwässerungsrinne
Baum neu
Fahrbahnrand / bzw. Absenkung
Straßenmarkierung
FLM
Fahrleitungsmast
Lichtsignalanlage
WW
Wegweiser
BK25
Bohrprofile
Sickerschacht

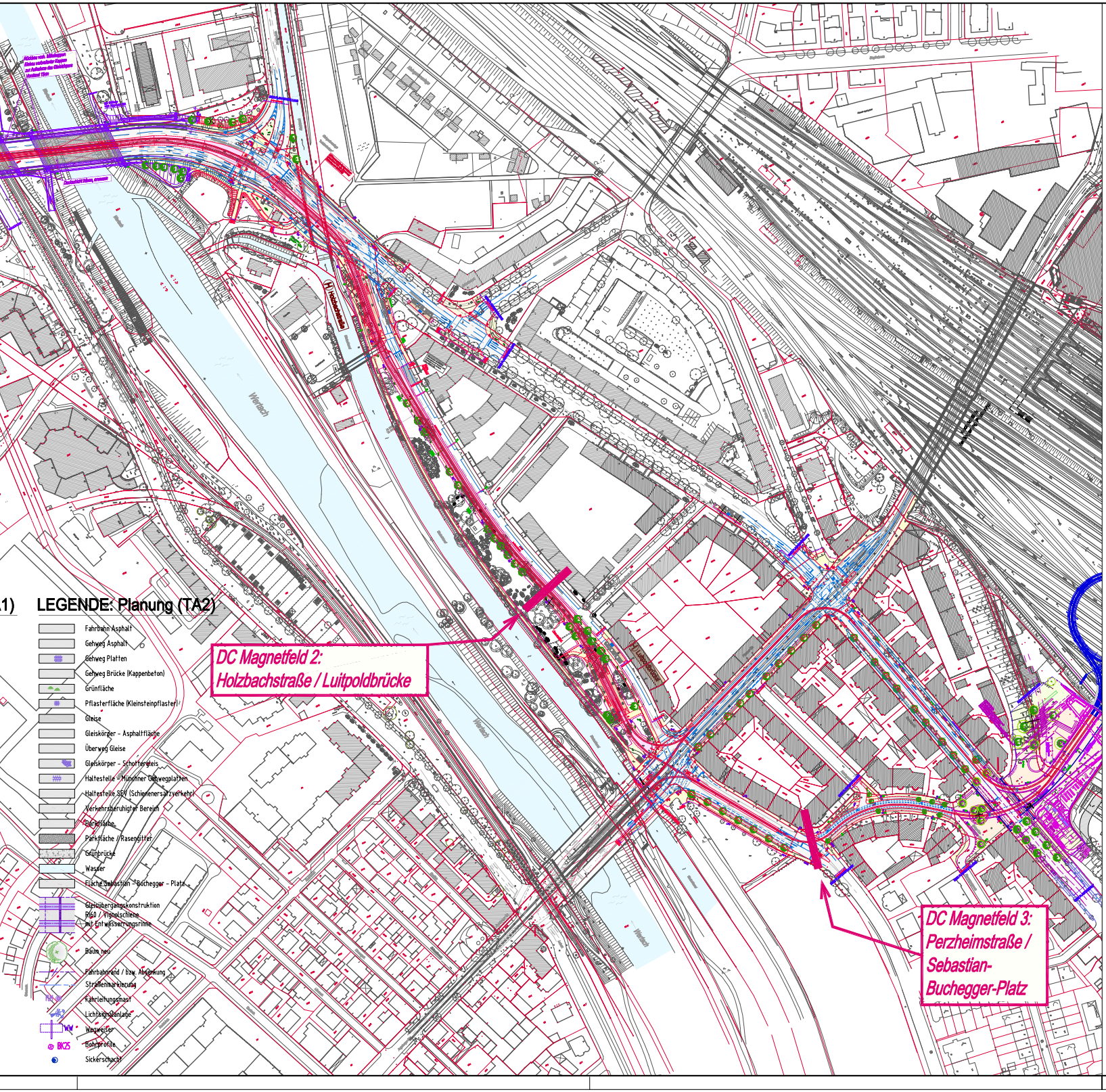
DC Magnetfeld 2:
Holzbachstraße / Luitpoldbrücke
DC Magnetfeld 3:
Perzheimstraße /
Sebastian-
Buchegger-Platz
Wertach

LEGENDE: Planung (TA2)

- Fahrbahn Asphalt
- Gehweg Asphalt
- Gehweg Platten
- Gehweg Brücke (Kappenbeton)
- Grünfläche
- Pflasterfläche (Kleinsteinpflaster)
- Gleise
- Gleiskörper - Asphaltfläche
- Überweg Gleise
- Gleiskörper - Schottergleis
- Haltestelle - Münchner Gehwegplatten
- Haltestelle SEV (Schienenersatzverkehr)
- Verkehrsberuhigter Bereich
- Parkfläche
- Parkfläche / Rasengitter
- Grünbrücke
- Wasser
- Fläche Sebastian - Buchegger - Platz
- Gleisübergangskonstruktion Ri60 / Vignolschiene mit Entwässerungsrinne
- Baum neu
- Fahrbahnrand / bzw. Absenkung
- Straßenmarkierung
- FLM Fahrleitungsmast
- Lichtsignalanlage
- WW Wegweiser
- BK25 Bohrprofile
- Sickerschacht

Ergänzungen zu EMV-Gutachten

Siemens / MO TPE RE EN&OP SE/815.006

Messorte:

DC Magnetfeld 1:
Augsburg-West / Bgm.-Ackermann-Straße
(Ort mit den höchsten Fahrströmen im Verlauf der Linie 5, da Überlagerung mit Linie 2 und direkt vor Einspeisestelle GUW BS)

DC Magnetfeld 2:
Holzbachstraße / Luitpoldbrücke

DC Magnetfeld 3:
Perzheimstraße / Sebastian-Buchegger-Platz

Genehmigungsvermerk:

PLANFESTSTELLUNG

vom 18.12.2020

Lageskizze:

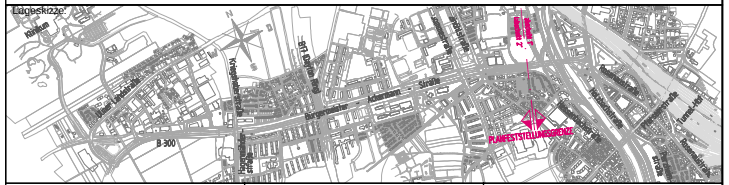
B 300
PLANFESTSTELLUNGSGRENZE

Planverfasser:
ARNOLD
BERATENDE INGENIEURE UND ARCHITEKTEN

Augsburg, ...
Ort, Datum, Unterschrift

Anlage:	**14.02**
Auftrag-Nr.:	**1-15-400**

	Datum:	Name:
gez.:		
bearb.:		
gepr.:		

Bauherr:
SWA Verkehrs GmbH
Hoher Weg 1
86152 Augsburg
swa Energie Wasser Verkehr

Augsburg, ...
Ort, Datum, Unterschrift

Projektleitung:
SWA Projektgesellschaft mbH
Hoher Weg 1
86152 Augsburg
swa Energie Wasser Verkehr

Augsburg, ...
Ort, Datum, Unterschrift

Plan-Nr.: L5_4_ET_ÜP_14.02_-

Planart: Genehmigungsplanung

Planzeichen:

Blattgr.: 2060 x 397

Maßstab: *M 1:2000*

Planbezeichnung: **EMV Übersichtslageplan**

Gewerk: Elektrotechnik

Höhen- und Koordinatensystem: **Gauss-Krüger, Höhen über NN**

Projekt: Mobilitätsdrehscheibe Augsburg

Teilprojekt: **Linie 5 vom Hauptbahnhof zum Universitätsklinikum**