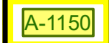















Legende

Schutzgebiete und -objekte, gesetzliche geschützte Biotope, fachliche Ausweisung

-  Amtl. Biotopkartierung lt. LfU
-  ASK-Punktnachweis lt. LfU
-  ASK Nachweis Vögel lt. LfU
-  Geschützter Landschaftsbestandteil
-  Baudenkmal lt. BLfD
-  Ensemble lt. BLfD
-  Wald mit besonderer Bedeutung für den lokalen Klima-, Immissions-, Lärmschutz lt. WFP
-  Erholungswald Stufe I lt. WFP
-  Wald mit besonderer Bedeutung für den Lebensraum, Landschaftsbild, hist. Waldbestand, Genressource lt. WFP
-  landschaftliches Vorbehaltsgebiet lt. Regionalplan
-  Rad- und Wanderwege

Biotop- und Nutzungstypen lt. Biotopwertliste (zur Anwendung der BayKompV)




Fließgewässer

-  F11 Natürlich entstandene Fließgewässer, Sehr stark bis vollständig veränderte Fließgewässer (Gewässerstruktur 6-7)
-  F12 Natürlich entstandene Fließgewässer, Stark veränderte Fließgewässer (Gewässerstruktur 5)
-  F13 Natürlich entstandene Fließgewässer, Deutlich veränderte Fließgewässer (Gewässerstruktur 4)


Wald

-  L62 Sonstige standortgerechte Laub(misch)wälder, mittlere Ausprägung

Feldgehölze, Hecken, Gebüsche

-  B112 Gebüsche und Hecken, mit überwiegend einheimischen, standortgerechten Arten, Mesophile Gebüsche / Hecken
-  B114 Gebüsche und Hecken, mit überwiegend einheimischen, standortgerechten Arten, Auengebüsche
-  B141 Gebüsche und Hecken, Schnitthecken, mit überwiegend einheimischen, standortgerechten Arten



Einzelbäume, Baumreihen, Baumgruppen

-  B312 Einzelbäume, Baumreihen und Baumgruppen mit überwiegend einheimischen, standortgerechten Arten, mittlere Ausprägung




Acker

-  A11 Bewirtschaftete Äcker, Intensiv bewirtschaftete Äcker ohne oder mit stark verarmter Segetalvegetation




Grünland

-  G211 Extensivgrünland, Mäßig extensiv bis extensiv genutztes Grünland frischer bis mäßig trockener Standorte, Mäßig extensiv genutztes, artenarmes Grünland
-  G4 Tritt- und Parkrasen (mit hoher Schnittfrequenz und/oder Trittbelastung)








Ufersäume, Säume, Ruderal- und Staudenfluren

-  K11 Ufersäume, Säume, Ruderal- und Staudenfluren der planaren-hochmontanen Stufe, Artenarme Säume und Staudenfluren
-  K122 Ufersäume, Säume, Ruderal- und Staudenfluren der planaren-hochmontanen Stufe, Mäßig artenreiche Säume und Staudenfluren, frischer bis mäßig trockener Standorte
-  K123 Ufersäume, Säume, Ruderal- und Staudenfluren der planaren-hochmontanen Stufe, Mäßig artenreiche Säume und Staudenfluren, feuchter bis nasser Standorte






Felsen, Block- und Schutthalden, Geröllfelder, vegetationsfreie/-arme offene Bereiche

-  O22 Natursteinmauern
-  O41 Sonstige natürliche und naturnahe vegetationsfreie/-arme offene Bereiche, Kies- und Schotterflächen
-  O421 Sonstige natürliche und naturnahe vegetationsfreie/-arme offene Bereiche, Sandflächen, ohne eiszeitlichen Ursprung





Freiflächen im Siedlungsbereich

-  O7 Bauflächen und Baustelleneinrichtungsflächen (Rohbodenstandorte)
-  P11 Park- und Grünanlagen ohne Baumbestand oder mit Baumbestand junger bis mittlerer Ausprägung
-  P12 Park- und Grünanlagen alter Ausprägung
-  P21 Privatgärten und Kleingartenanlagen strukturrarm
-  P22 Privatgärten und Kleingartenanlagen strukturreich
-  P31 Sport-/Spiel-/Erholungsanlagen mit hohem Versiegelungsgrad
-  P32 Sport-/Spiel-/Erholungsanlagen mit geringem Versiegelungsgrad











Siedlungsflächen

-  P411 Sonderflächen und Kleingebäude im Siedlungsbereich, Sonderflächen der Land- und Energiewirtschaft, versiegelt
-  P431 Sonderflächen und Kleingebäude im Siedlungsbereich, Ruderalflächen im Siedlungsbereich, vegetationsarm / -frei
-  P432 Sonderflächen und Kleingebäude im Siedlungsbereich, Ruderalflächen im Siedlungsbereich mit artenarmen Ruderal- und Staudenfluren
-  P433 Sonderflächen und Kleingebäude im Siedlungsbereich, Ruderalflächen im Siedlungsbereich mit artenreichen Ruderal- und Staudenfluren
-  P5 Sonstige versiegelte Freiflächen

Siedlungsflächen

-  X11 Siedlungsbereiche, Dorf-, Kleinsiedlungs- und Wohngebiete
-  X2 Siedlungsbereiche, Industrie- und Gewerbegebiete
-  X3 Siedlungsbereiche, Sondergebiete
-  X4 Siedlungsbereiche, Gebäude der Siedlungs-, Industrie- und Gewerbegebiete

Verkehrsflächen






-  V11 Verkehrsflächen des Straßen- und Flugverkehrs, versiegelt
-  V12 Verkehrsflächen des Straßen- und Flugverkehrs, befestigt
-  V21 Gleisanlagen und Zwischengleisflächen, versiegelt
-  V22 Gleisanlagen und Zwischengleisflächen, geschottert
-  V23 Gleisanlagen und Zwischengleisflächen, begrünt
-  V31 Rad-/Fußwege und Wirtschaftswege, versiegelt
-  V32 Rad-/Fußwege und Wirtschaftswege, befestigt
-  V331 Rad-/Fußwege und Wirtschaftswege, unbefestigt, nicht bewachsen
-  V332 Rad-/Fußwege und Wirtschaftswege, unbefestigt, bewachsen
-  V51 Grünflächen und Gehölzbestände entlang von Verkehrsflächen junger bis mittlerer Ausprägung entlang von Verkehrsflächen

Erläuterung zur Beschriftung




- z. Bsp.: L313 - WJ 9180
- Hauptcode
 - Biotopwert-
 - liste
 - Biotoptypen-
 - code lt.
 - Biotopkartierung
 - LRT-Code
 - lt. FFH-RL
 - prioritärer LRT

Nachweise Fledermäuse (Gutachten Lustig)






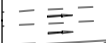



potentielle Bäume für Fledermäuse

-  sehr hoch (Quartier-Nachweis)
-  hoch
-  mittel
-  gering
-  unsicher

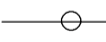


Fledermauslebensräume

-  sehr hohe Bedeutung
-  durchschnittliche Bedeutung
-  faunistische Funktionsbeziehungen Fledermaus Flugrouten zwischen Standort und Jagdhabitat

technische Planung

-  Ende Planfeststellung, Anschluss an Bestand
-  Straßenbahnschienen, geplant
-  Haltestellen, geplant
-  technische Planung
-  Straßenführung, Bestand
-  Straßenführung, geplant
-  vorübergehende Flächeninanspruchnahme
-  Bau-km
-  Rodung von Bäumen



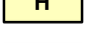
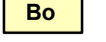

nachrichtliche Übernahme

-  digitale Flurkarte
-  Baumvermessung inkl. Baumkrone
-  nachrichtliche Darstellung von Rodungen, die im Rahmen dritter Baumaßnahmen erfolgen

Konfliktkennzeichnung

Bezugsraum Nr.	Bezeichnung des Bezugsraums				
B	H	Bo	W	L	--
<u>Konfliktbeschreibung</u>					

Funktionskennzeichnung

-  Flächenbezogen bewertbare Merkmale und Ausprägungen des Schutzgutes Arten und Lebensräume (§ 5 Abs. 3 Satz 1 Nr. 1 BayKompV)
-  Nicht flächenbezogen bewertbare Merkmale und Ausprägungen des Schutzgutes Arten und Lebensräume
-  Bodenfunktionen
-  Wasserfunktionen
-  Landschaftsbildfunktionen / landschaftsgebundene Erholungsfunktion

Grenzen und Bezugsräume

-  Bezugsräume
-  Bezugsraumnummer
-  Landkreisgrenze

Differenzierung der Bestandssituation

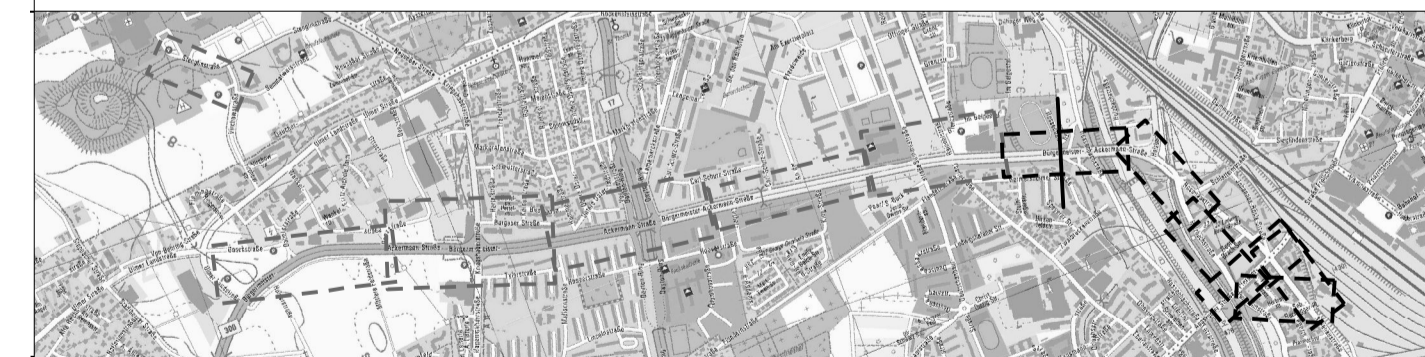
-  Teilabschnitt 1 (Antragsgegenstand) vom HBF bis zu den Auffahrtsrampen Hessenbachstraße
-  Teilabschnitt 2 (zurückgestellt) von den Auffahrtsrampen Hessenbachstraße bis zur Wendeschleife an der Uniklinik



Die geplante Straßenbahnlinie 5 ist integraler Bestandteil der Mobilitätsdrehscheibe Augsburg und wird vom Vorhabensträger als ein Projekt betrachtet, dessen Umsetzung in zwei zeitlich unterschiedlichen Realisierungsstufen vollzogen wird. Der erste Abschnitt der Straßenbahnlinie 5 vom Hauptbahnhof (MDA HBF Tunnelportal West) bis zur Luitpoldbrücke ist gleichzeitig ein essenzieller Teil der nach Westen führenden Straßenbahnlinie 3. Um die Funktionsfähigkeit der Straßenbahnlinie 3 nach der Fertigstellung der MDA HBF zu gewährleisten, wird der Flügelungsbereich der Linie 5 als erster Abschnitt der Straßenbahnlinie 5 genehmigungstechnisch vorgezogen. Die zwei Realisierungsstufen werden im Plan durch unterschiedliche Farbintensitäten abgebildet. Der erste Teilabschnitt als Antragsgegenstand, wird in Vollfarbe, der zurückgestellte Teilabschnitt 2 wird abgedunkelt dargestellt.

Genehmigungsvermerk:

PLANFESTSTELLUNG

vom 18.12.2020



Bauherr / Vorhabensträger:  swa Energie Wasser Verkehr Hoher Weg 1 86152 Augsburg	Planverfasser: EGER & PARTNER Eger & Partner Landschaftsarchitekten Austraße 35 86153 Augsburg Augsburg, 14.12.2020, gez. Ort, Datum, Unterschrift	Anlage: 11.02.13	
		Auftrag-Nr.: 1313	Datum: 15.09.2018 Name: Reiserer
Ausgabung: 14.12.2020, gez. ppa. Ort, Datum, Unterschrift	Projektierung:  swa Energie Wasser Verkehr Hoher Weg 1 86152 Augsburg Augsburg, 18.12.2020, gez. i. A. Ort, Datum, Unterschrift	Plan-Nr.: L5_4_LP_LP_08.02.13_-	Planart: Genehmigungsplanung
Maßstab: M 1:500	Planbezeichnung: Landschaftspflegerischer Begleitplan Bestands- und Konfliktplan - Legende -	Planzeichen: Blattgr.: 700 mm x 550 mm	Gewerk.: Landschaftsplanung
		Höhen- und Koordinatensystem: Gauss-Krüger, Höhen über NN	

Projekt:
 Teilprojekt:
Mobilitätsdrehscheibe Augsburg
Linie 5 vom Hauptbahnhof zum Universitätsklinikum