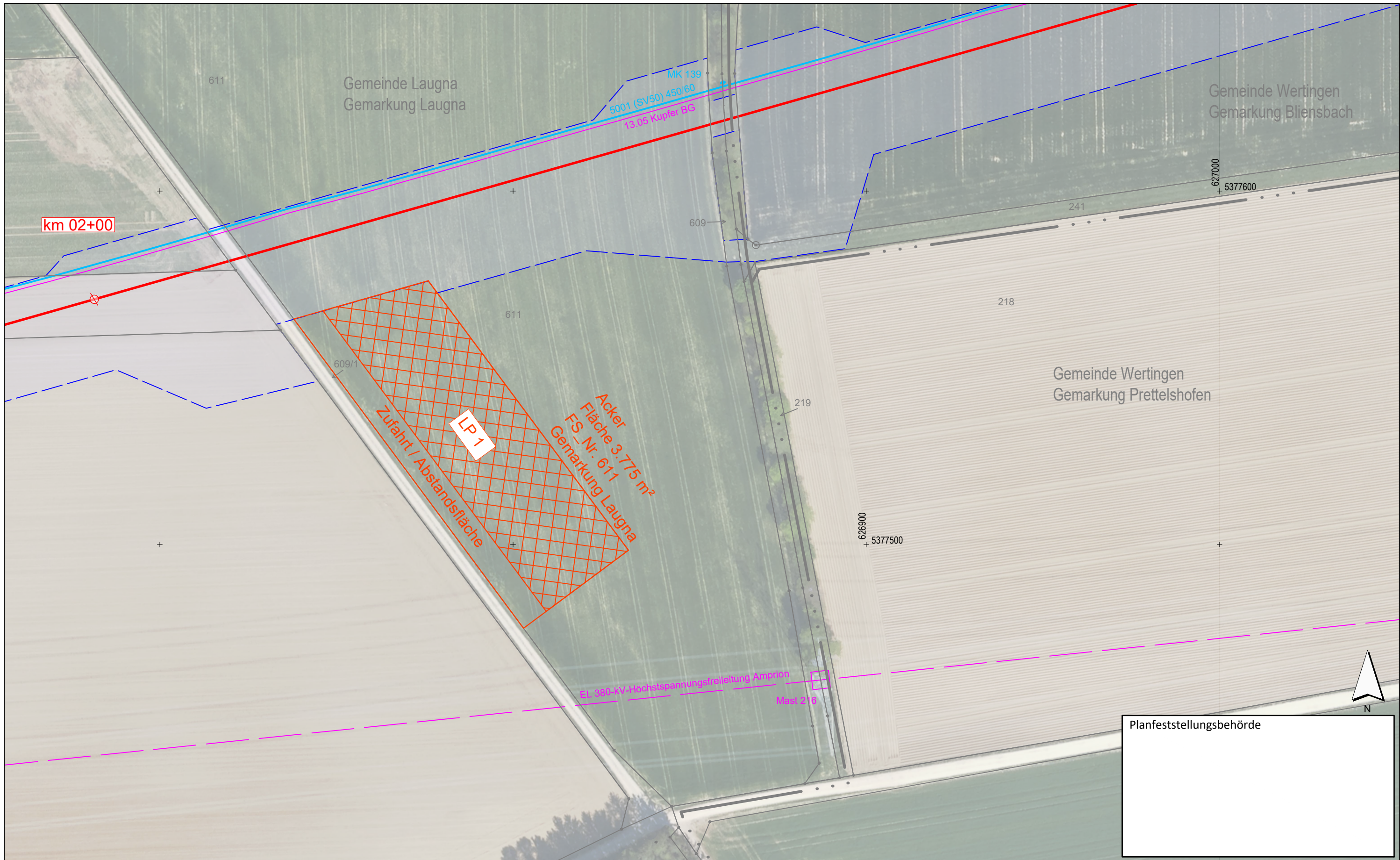


Gastransportleitung AUGUSTA der *bayernets* GmbH

Antragsunterlagen für das Planfeststellungsverfahren
gemäß § 43 Energiewirtschaftsgesetz (EnWG)
im Regierungsbezirk Schwaben

5.3 Luftbildlagepläne zu Rohrlagerplätzen (M 1:1.000)

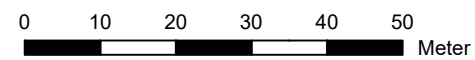


Planfeststellungsbehörde

Legende (themenbezogene Auswahl zum vorliegenden Plan; weitere Verwendungen gemäß Symbol-/ Zeichenverzeichnis):

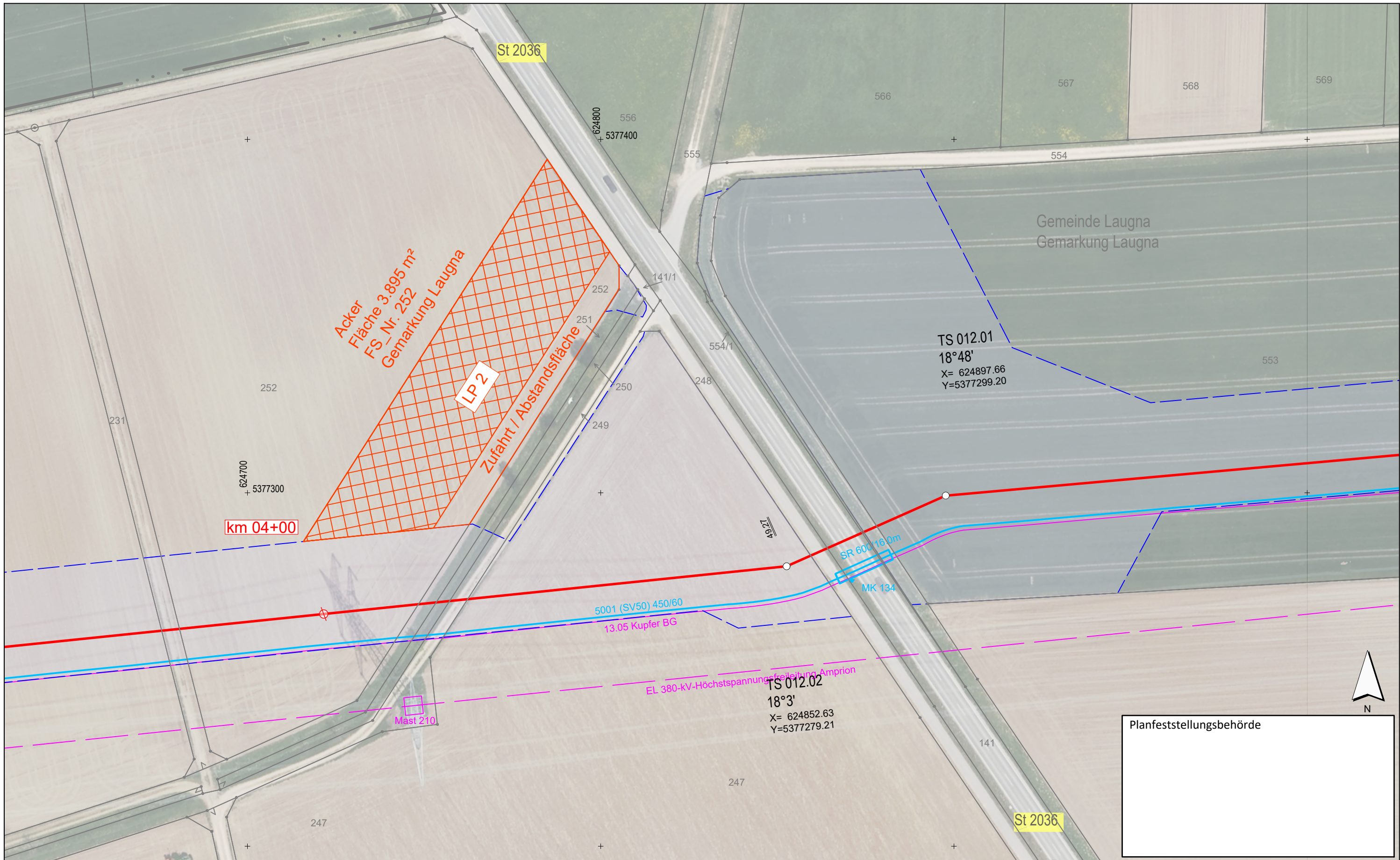
Gemarkung	— · · · —	Gastransportleitung geplant	—
Flurstücks-Grenze	—	TS-Punkt	⊙
Fremdleitungen	—	Kilometrierung	⊗ km 00+00
Bestand Gas bayernets	—	Arbeitsstreifen	—

Lagerplatz mit Nr.



Rev.	Datum	Änderung	Geplante Gastransportleitung AUGUSTA von Wertingen nach Kötz Planunterlagen zum Planfeststellungsverfahren (PF-V)		
			Luftbildlagepläne Rohrlagerplätze Lagerplatz 1, Laugna (Ost)		
			Bundesland: Bayern	Regierungsbezirk: Schwaben	Landkreis: Dillingen a.d. Donau
			Datum	Name	Format
			20.05.2023	Döring; Hahn / WPG	DIN A3
			Geprüft	Thiele / WPG	Maßstab
			Freigegeben	Ambs / bn	1 : 1.000
					Revision
					10
					Blatt-Nr.
					WK5100_GP_TP_TRL_001

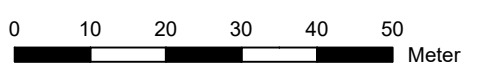




Planfeststellungsbehörde

Legende (themenbezogene Auswahl zum vorliegenden Plan; weitere Verwendungen gemäß Symbol-/ Zeichenverzeichnis):

Gemarkung	— · · · —	Gastransportleitung geplant	—	Lagerplatz mit Nr.	
Flurstücks-Grenze	—	TS-Punkt			
Fremdleitungen	—	Kilometrierung			
Bestand Gas bayernets	—	Arbeitsstreifen			



Rev.	Datum	Änderung	Geplante Gastransportleitung AUGUSTA von Wertingen nach Kötz Planunterlagen zum Planfeststellungsverfahren (PF-V)		
			Luftbildlagepläne Rohrlagerplätze Lagerplatz 2, Laugna (Nord)		
			Bundesland: Bayern	Regierungsbezirk: Schwaben	Landkreis: Dillingen a.d.Donau
			Datum	Name	Format
			20.05.2023	Döring; Hahn / WPG	DIN A3
			Geprüft	Thiele / WPG	Maßstab
			Freigegeben	Ambs / bn	1 : 1.000
					Revision
					10
					Blatt-Nr.
					WK5100_GP_TP_TRL_002





Gemeinde Zusamaltheim
Gemarkung Zusamaltheim

Zufahrt / Abstandsfläche

LP 3

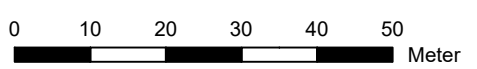
Acker
Fläche 8.253 m²
FS_Nr. 311
Gemarkung Zusamaltheim

DLG 2

Planfeststellungsbehörde

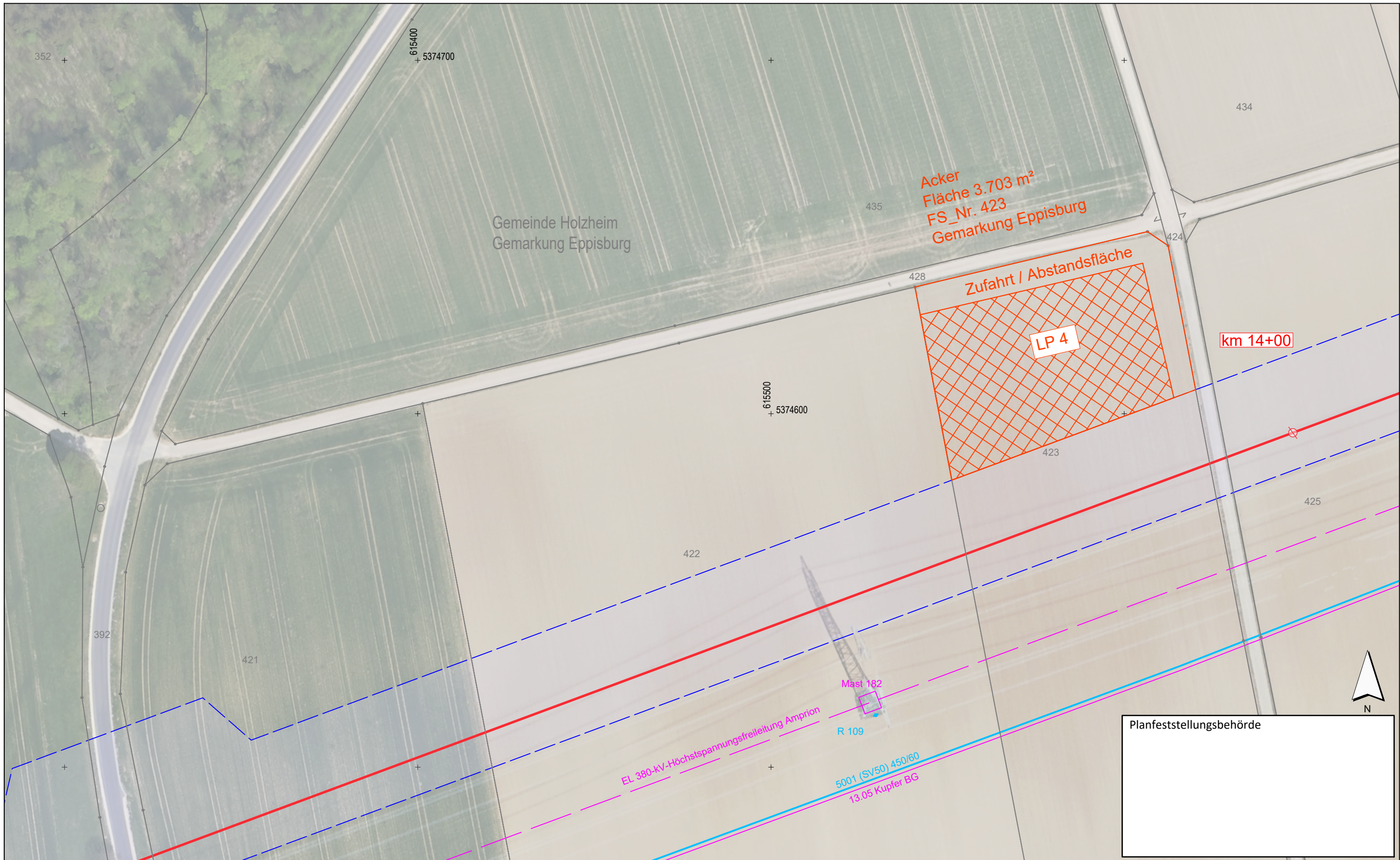
Legende (themenbezogene Auswahl zum vorliegenden Plan; weitere Verwendungen gemäß Symbol-/ Zeichenverzeichnis):

- | | | | | | |
|-----------------------|--|-----------------------------|--|--------------------|--|
| Gemarkung | | Gastransportleitung geplant | | Lagerplatz mit Nr. | |
| Flurstücks-Grenze | | TS-Punkt | | | |
| Fremdleitungen | | Kilometrierung | | | |
| Bestand Gas bayernets | | Arbeitsstreifen | | | |



Rev.	Datum	Änderung	Geplante Gastransportleitung AUGUSTA von Wertingen nach Kötz Planunterlagen zum Planfeststellungsverfahren (PF-V)		
			Luftbildlagepläne Rohrlagerplätze Lagerplatz 3, Zusamaltheim		
			Bundesland: Bayern	Regierungsbezirk: Schwaben	Landkreis: Dillingen a.d. Donau
			Datum	Name	Format
			20.05.2023	Döring; Hahn / WPG	DIN A3
			Geprüft	Thiele / WPG	Maßstab
			Freigegeben	Ambs / bn	1 : 1.000
					Revision
					10
					Blatt-Nr.
					WK5100_GP_TP_TRL_003





Gemeinde Holzheim
Gemarkung Eppisburg

Acker
Fläche 3.703 m²
FS_Nr. 423
Gemarkung Eppisburg

Zufahrt / Abstandsfläche

LP 4

km 14+00

Mast 182

R 109

EL 380-kV-Höchstspannungsfreileitung Ampriem

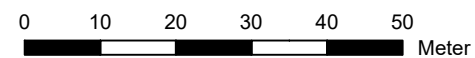
5001 (SV50) 450/60
13.05 Kupfer BG

Planfeststellungsbehörde

Legende (themenbezogene Auswahl zum vorliegenden Plan; weitere Verwendungen gemäß Symbol-/ Zeichenverzeichnis):

Gemarkung		Gastransportleitung geplant	
Flurstücks-Grenze		TS-Punkt	
Fremdleitungen		Kilometrierung	
Bestand Gas bayernets		Arbeitsstreifen	

Lagerplatz mit Nr.

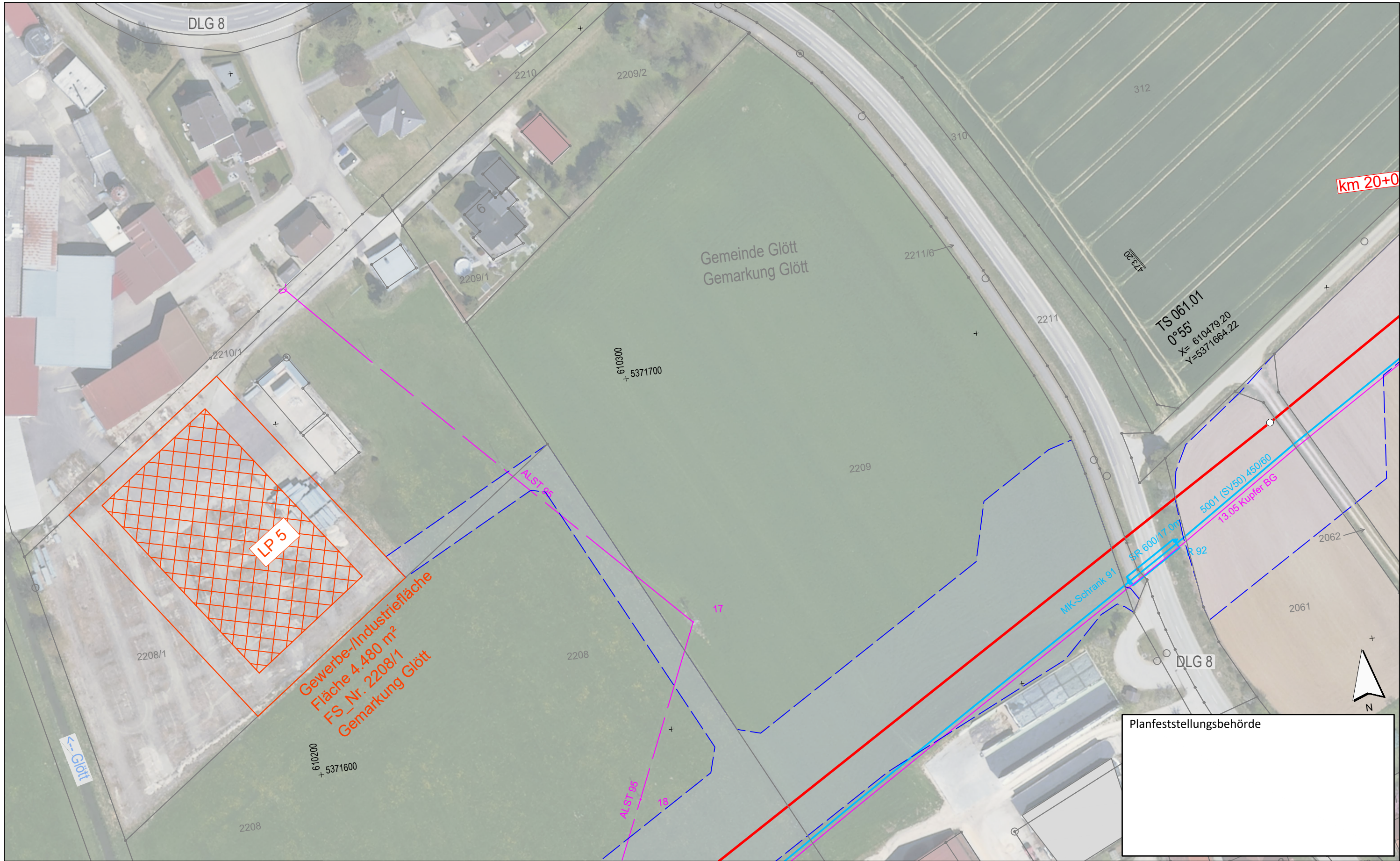


Rev.	Datum	Änderung	Geplante Gastransportleitung AUGUSTA von Wertingen nach Kötz Planunterlagen zum Planfeststellungsverfahren (PF-V)		
			Luftbildlagepläne Rohrlagerplätze Lagerplatz 4, Eppisburg		
			Bundesland: Bayern	Regierungsbezirk: Schwaben	Landkreis: Dillingen a.d. Donau
			Datum	Name	Format
			20.05.2023	Döring; Hahn / WPG	DIN A3
			Geprüft	Thiele / WPG	Maßstab
			Freigegeben	Ambs / bn	Revision
					1 : 1.000
					10
					Plannamen
					Blatt-Nr.
					WK5100_GP_TP_TRL_004



Geobasisdaten: Bayerische Vermessungsverwaltung

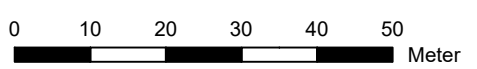
WK5100_GP_TP_TRL_1K_230502-WPG.dwg



Planfeststellungsbehörde

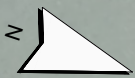
Legende (themenbezogene Auswahl zum vorliegenden Plan; weitere Verwendungen gemäß Symbol-/ Zeichenverzeichnis):

- | | | | | | |
|-----------------------|--|-----------------------------|--|--------------------|--|
| Gemarkung | | Gastransportleitung geplant | | Lagerplatz mit Nr. | |
| Flurstücks-Grenze | | TS-Punkt | | | |
| Fremdleitungen | | Kilometrierung | | | |
| Bestand Gas bayernets | | Arbeitsstreifen | | | |



Rev.	Datum	Änderung	Geplante Gastransportleitung AUGUSTA von Wertingen nach Kötz Planunterlagen zum Planfeststellungsverfahren (PF-V)		
			Luftbildlagepläne Rohrlagerplätze Lagerplatz 5, Glött / Feldbachmühle		
			Bundesland: Bayern	Regierungsbezirk: Schwaben	Landkreis: Dillingen a.d. Donau
			Datum	Name	Format
			20.05.2023	Döring; Hahn / WPG	DIN A3
			Geprüft	Thiele / WPG	Maßstab
			Freigegeben	Ambs / bn	1 : 1.000
					Revision
					10
					Blatt-Nr.
					WK5100_GP_TP_TRL_005





Gemeinde Haldenwang
Gemarkung Konzenberg

Acker
Fläche 4.728 m²
FS_Nr. 263
Gemarkung Konzenberg



Planfeststellungsbehörde

Legende (themenbezogene Auswahl zum vorliegenden Plan; weitere Verwendungen gemäß Symbol-/ Zeichenverzeichnis):

Gemarkung		Gastransportleitung geplant		Lagerplatz mit Nr.	
Flurstücks-Grenze		TS-Punkt			
Fremdleitungen		Kilometrierung			
Bestand Gas bayernets		Arbeitsstreifen			

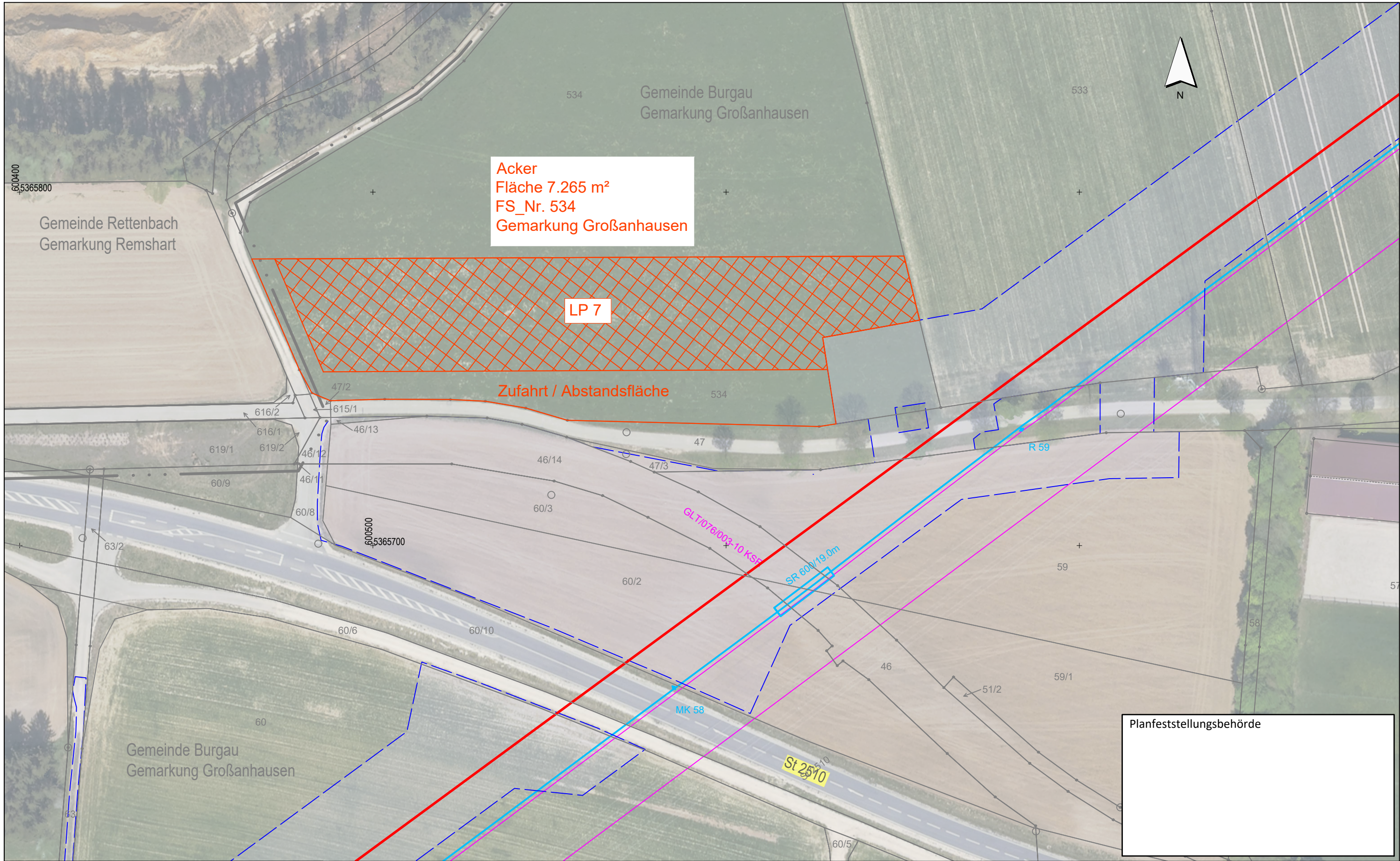
0 10 20 30 40 50 Meter

Rev.	Datum	Änderung	Geplante Gastransportleitung AUGUSTA von Wertingen nach Kötz Planunterlagen zum Planfeststellungsverfahren (PF-V)		
			Luftbildlagepläne Rohrlagerplätze Lagerplatz 6, Dürlauingen / Konzenberg		
			Bundesland: Bayern	Regierungsbezirk: Schwaben	Landkreis: Günzburg
			Datum	Name	Format
			Erstellt	Döring; Hahn / WPG	DIN A3
			Geprüft	Thiele / WPG	Maßstab
			Freigegeben	Ambs / bn	1 : 1.000
					Revision
					10
					Blatt-Nr.
					WK5100_GP_TP_TRL_006

Geobasisdaten: Bayerische Vermessungsverwaltung



Leitung 5100 (WK51)
DN 700 MOP 100
Schutzstreifen 10 m



Acker
 Fläche 7.265 m²
 FS_Nr. 534
 Gemarkung Großanhausen

LP 7

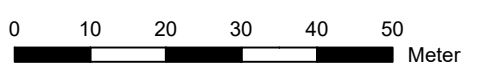
Zufahrt / Abstandsfläche

Planfeststellungsbehörde

Legende (themenbezogene Auswahl zum vorliegenden Plan; weitere Verwendungen gemäß Symbol-/ Zeichenverzeichnis):

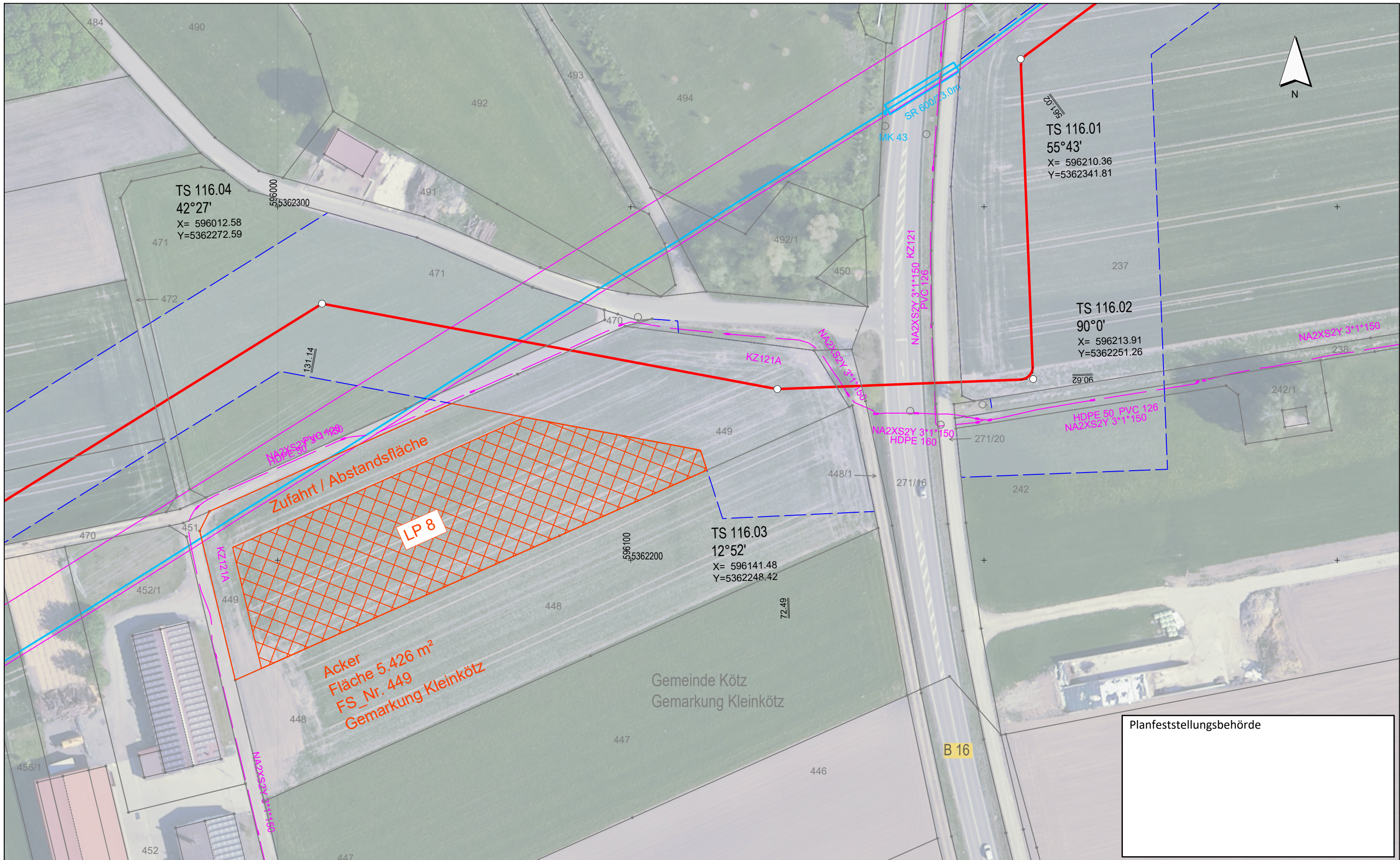
- Gemarkung Gastransportleitung geplant
- Flurstücks-Grenze TS-Punkt ○
- Fremdleitungen Kilometrierung ⊗ km 00+00
- Bestand Gas bayernets Arbeitsstreifen

Lagerplatz mit Nr.



Rev.	Datum	Änderung	Geplante Gastransportleitung AUGUSTA von Wertingen nach Kötz Planunterlagen zum Planfeststellungsverfahren (PF-V)		
			Luftbildlagepläne Rohrlagerplätze		
			Lagerplatz 7, Großanhausen		
Bundesland: Bayern		Regierungsbezirk: Schwaben	Landkreis: Günzburg		
Erstellt		Datum	Name	Format	Maßstab
Geprüft		Datum	Thiele / WPG	DIN A3	1 : 1.000
Freigegeben		Datum	Ambs / bn	Plannamen	Blatt-Nr.
				WK5100_GP_TP_TRL	007



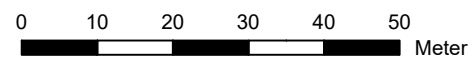


Planfeststellungsbehörde

Legende (themenbezogene Auswahl zum vorliegenden Plan; weitere Verwendungen gemäß Symbol-/ Zeichenverzeichnis):

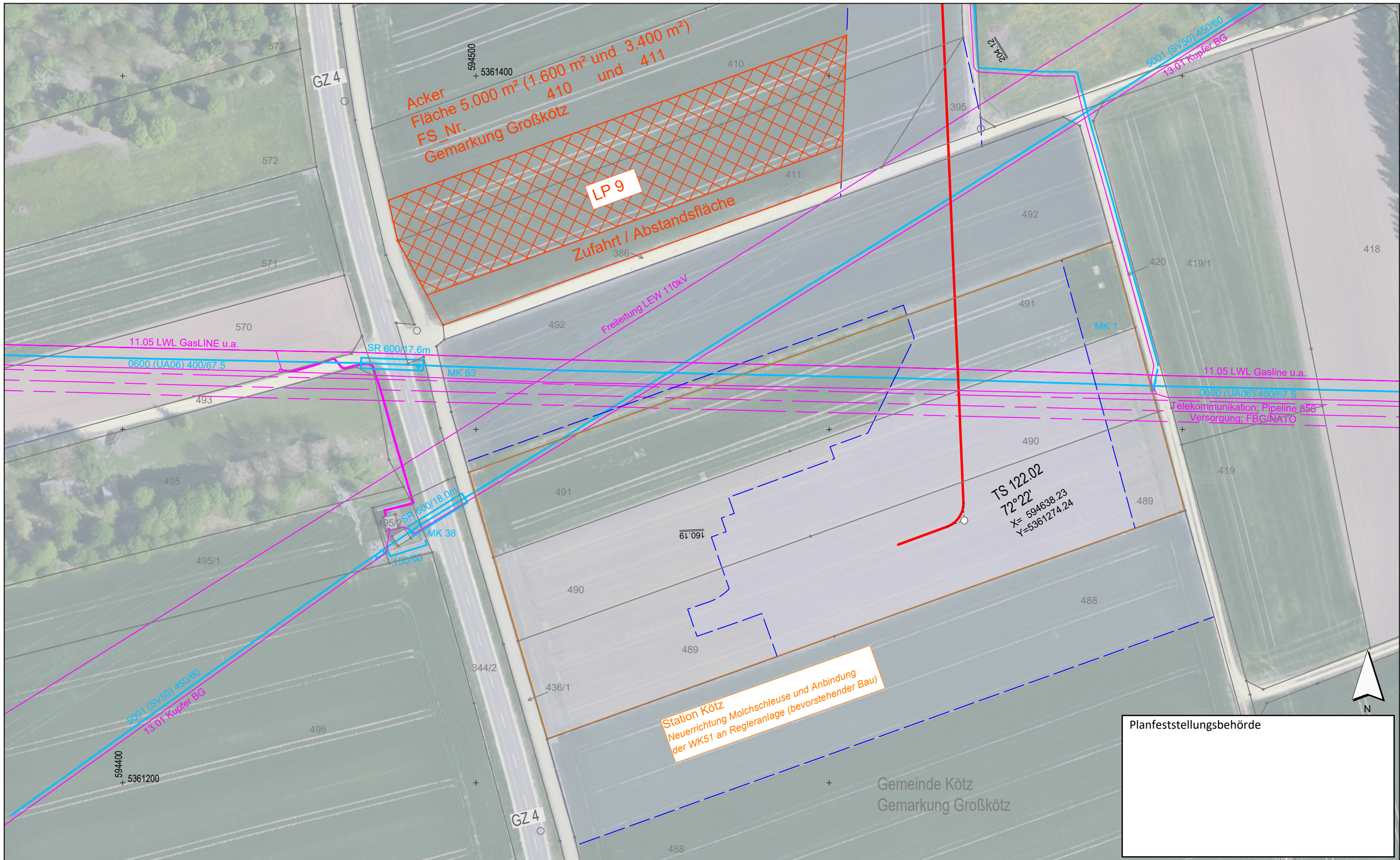
Gemarkung		Gastransportleitung geplant	
Flurstücks-Grenze		TS-Punkt	
Fremdleitungen		Kilometrierung	
Bestand Gas bayernets		Arbeitsstreifen	

Lagerplatz mit Nr.



Rev.	Datum	Änderung	Geplante Gastransportleitung AUGUSTA von Wertingen nach Kötz Planunterlagen zum Planfeststellungsverfahren (PF-V)		
			Luftbildlagepläne Rohrlagerplätze Lagerplatz 8, Kleinkötz		
			Bundesland: Bayern	Regierungsbezirk: Schwaben	Landkreis: Günzburg
			Datum	Name	Format
			20.05.2023	Döring; Hahn / WPG	DIN A3
			Geprüft	Thiele / WPG	Maßstab
			Freigegeben	Ambs / bn	1 : 1.000
					Revision
					10
					Blatt-Nr.
					WK5100_GP_TP_TRL_008

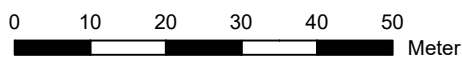




Legende (themenbezogene Auswahl zum vorliegenden Plan; weitere Verwendungen gemäß Symbol-/ Zeichenverzeichnis):

- | | | | |
|-----------------------|-------------|-----------------------------|-----------------|
| Gemarkung | — · — · — | Gastransportleitung geplant | — (red) |
| Flurstücks-Grenze | — (black) | TS-Punkt | ⊙ (red) |
| Fremdleitungen | — (magenta) | Kilometrierung | ⊗ km 00+00 |
| Bestand Gas bayernets | — (cyan) | Arbeitsstreifen | — (blue dashed) |

Lagerplatz mit Nr.



Rev.	Datum	Änderung	Geplante Gastransportleitung AUGUSTA von Wertingen nach Kötz Planunterlagen zum Planfeststellungsverfahren (PF-V)		
			Luftbildlagepläne Rohrlagerplätze		
			Lagerplatz 9, Kötz		
			Bundesland: Bayern	Regierungsbezirk: Schwaben	Landkreis: Günzburg
			Datum	Name	Format
			20.05.2023	Döring / Hahn / WPG	DIN A3
			Geprüft	Thiele / WPG	Maßstab
			Freigegeben	Ambs / bn	1 : 1.000
					Revision
					10
					Blatt-Nr.
					WK5100_GP_TP_TRL_009

Planfeststellungsbehörde

Gemeinde Kötz
Gemarkung Großkötz

