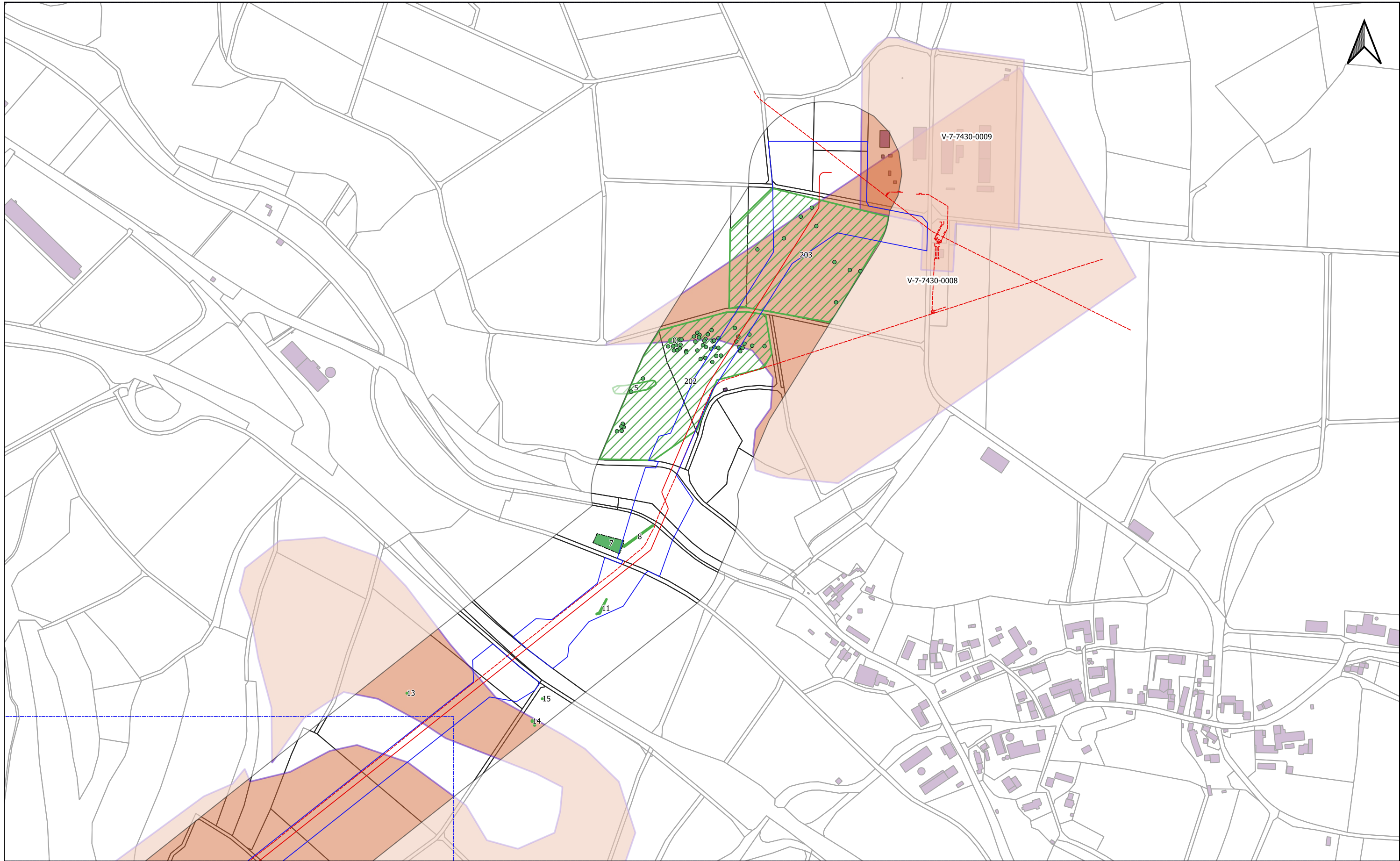


# Gastransportleitung AUGUSTA der *bayernets* GmbH

Antragsunterlagen für das Planfeststellungsverfahren  
gemäß § 43 Energiewirtschaftsgesetz (EnWG)  
im Regierungsbezirk Schwaben

18.2.2 Detailplan zum gesamten Trassenverlauf  
zum Denkmalpflegerischen Fachbeitrag



**Legende (themenbezogene Auswahl zum vorliegenden Plan)**

BN_WK51_Rev_8_Leitung		Anomalien denkmalpflegerischer Fachbeitrag		Denkmaldaten (BLfD)	Bauwerk	
BN_WK51_Rev8_Arbeitsstreifen		positiv		Baudenkmal	Blattschnitte 1 : 1.000	
Bestandstrasse		nicht beurteilbar		Einzelkartierung Bodendenkmal	Blattschnitte 1 : 5.000	
Grenze Untersuchungsgebiet		exemplarische Kartierung punktueller Anomalien		Bodendenkmal	Administrative Grenzen	
				Vermutungsfläche	Gemeinde, Landkreis	

0 50 100 150 200 250 m

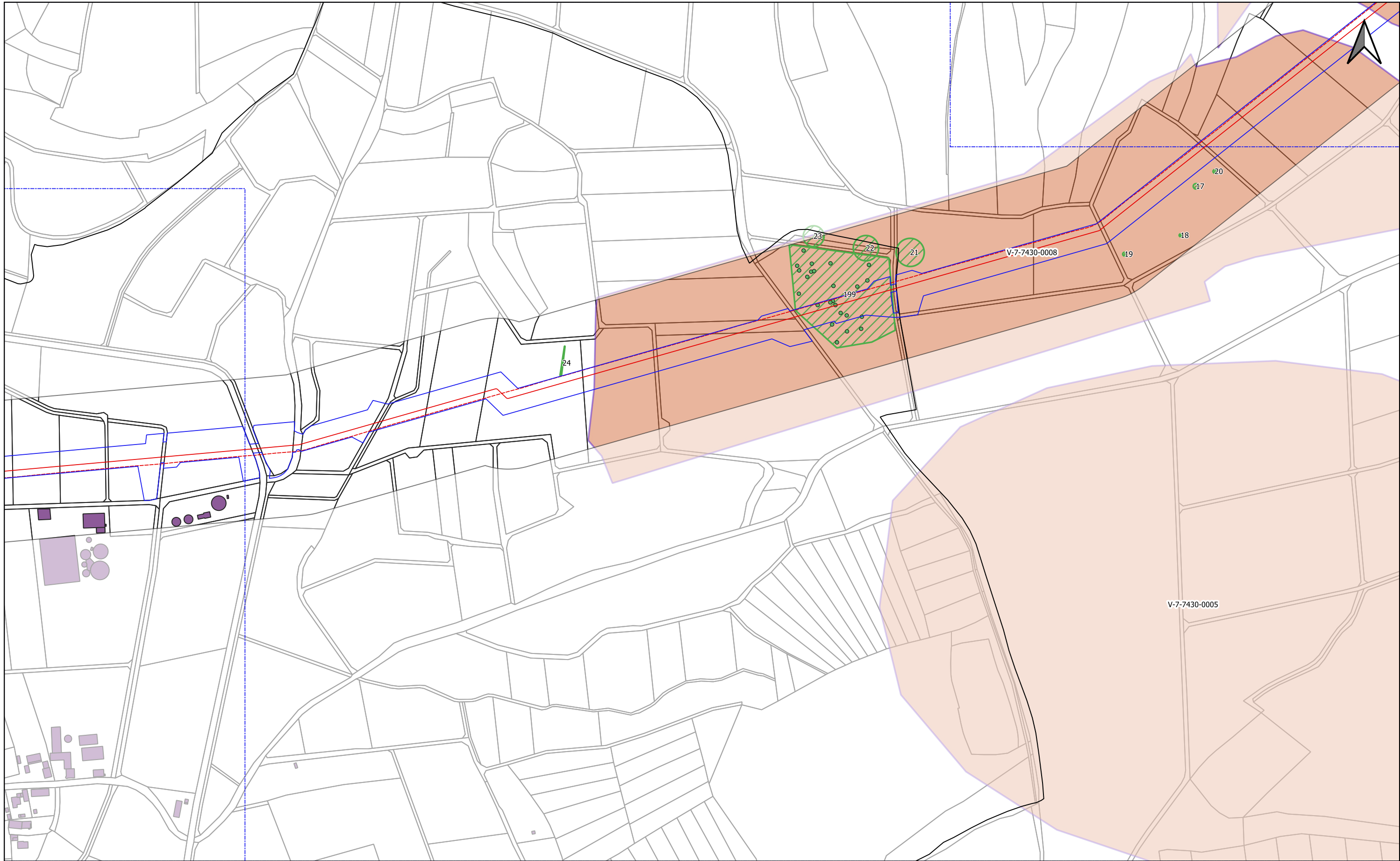
Rev.	Datum	Änderung	Geplante Gastransportleitung AUGUSTA von Wertingen nach Kötz		
			Planunterlagen zum Planfeststellungsverfahren (PF-V)		
			Detailpläne denkmalpflegerischer Fachbeitrag mit Gastransportleitungsverlauf		Leitung 5100 (WK51) DN 700 MOP 100 Schutzstreifen 10m
			Bundesland: Bayern	Regierungsbezirk: Schwaben	Landkreis: Dillingen a.d. Donau
			Datum	Name	Format
			18.04.2023	M.Breidenstein	DIN A3
			Geprüft	M.Dotterweich	Maßstab
			18.04.2023		1 : 5.000
			Freigegeben	B.Ambs	Revision
			18.04.2023		00
					Blatt-Nr.
					WK51_GP_230418_BGD_5k- 1

Geobasisdaten: Bayerische Vermessungsverwaltung; Grundlegenden Denkmäler: BLfD

Anschluss-Blatt-Nr.: 2

Anschluss-Blatt-Nr.:

**Breidenstein**  
Geo- und Denkmaldienstleistungen  
**GEOarch**  
Angewandte Geoarchäologie  
im Auftrag der  
**bayernets**  
energy transport systems



**Legende (themenbezogene Auswahl zum vorliegenden Plan)**

BN_WK51_Rev_8_Leitung		Anomalien denkmalpflegerischer Fachbeitrag positiv		Denkmaldaten (BLfD)	Bauwerk	
BN_WK51_Rev8_Arbeitsstreifen		nicht beurteilbar		Baudenkmal	Blattschnitte 1 : 1.000	
Bestandstrasse		exemplarische Kartierung punktueller Anomalien		Einzelkartierung Bodendenkmal	Blattschnitte 1 : 5.000	
Grenze Untersuchungsgebiet				Bodendenkmal	Administrative Grenzen	
				Vermutungsfläche	Gemeinde, Landkreis	

0 50 100 150 200 250 m

Rev.	Datum	Änderung	Geplante Gastransportleitung AUGUSTA von Wertingen nach Kötz		
			Planunterlagen zum Planfeststellungsverfahren (PF-V)		
			Detailpläne denkmalpflegerischer Fachbeitrag mit Ganstransportleitungsverlauf		Leitung 5100 (WK51) DN 700 MOP 100 Schutzstreifen 10m
			Bundesland: Bayern	Regierungsbezirk: Schwaben	Landkreis: Dillingen a.d. Donau
			Datum	Name	Format
			Erstellt	M.Breidenstein	DIN A3
			Geprüft	M.Dotterweich	Maßstab
			Freigegeben	B.Ambs	1 : 5.000
					Revision
					00
					Blatt-Nr.
					2

Geobasisdaten: Bayerische Vermessungsverwaltung; Grundlegenden Denkmäler: BLfD

Anschluss-Blatt-Nr.: 3

Anschluss-Blatt-Nr.: 1

**Breidenstein**  
Geo- und Denkmaldienstleistungen  
**GEOarch**  
Angewandte Geoarchäologie  
im Auftrag der  
**bayernets**  
energie transport systeme



**Legende (themenbezogene Auswahl zum vorliegenden Plan)**

BN_WK51_Rev_8_Leitung		Anomalien denkmalpflegerischer Fachbeitrag	Denkmaldaten (BLfD)	Bauwerk	
BN_WK51_Rev8_Arbeitsstreifen		positiv	Baudenkmal	Blattschnitte 1 : 1.000	
Bestandstrasse		nicht beurteilbar	Einzelkartierung Bodendenkmal	Blattschnitte 1 : 5.000	
Grenze Untersuchungsgebiet		exemplarische Kartierung punktueller Anomalien	Bodendenkmal	Administrative Grenzen	
			Vermutungsfläche	Gemeinde, Landkreis	

0 50 100 150 200 250 m

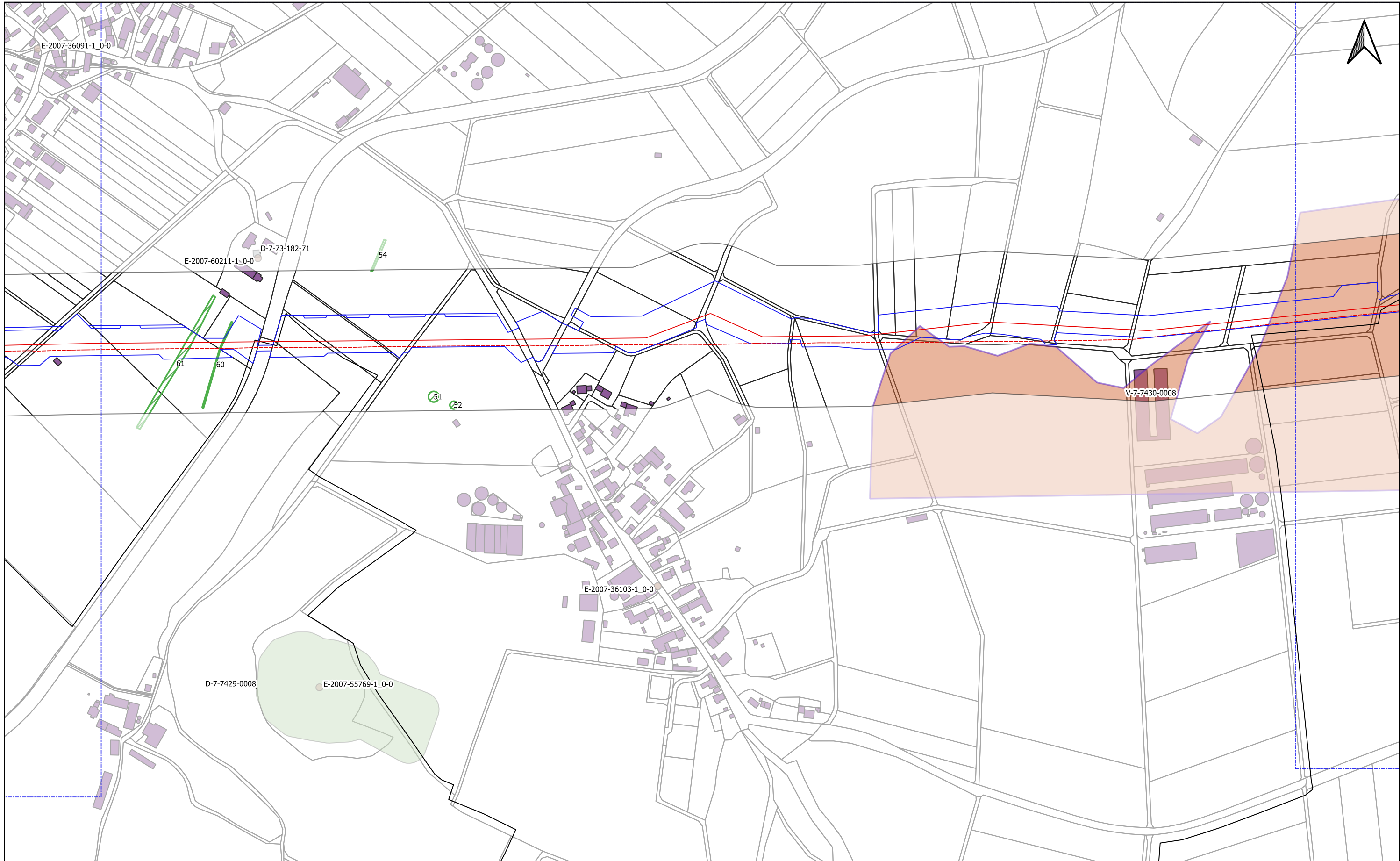
Rev.	Datum	Änderung	Geplante Gastransportleitung AUGUSTA von Wertingen nach Kötz		
			Planunterlagen zum Planfeststellungsverfahren (PF-V)		
			Detailpläne denkmalpflegerischer Fachbeitrag mit Ganstransportleitungsverlauf		Leitung 5100 (WK51) DN 700 MOP 100 Schutzstreifen 10m
			Bundesland: Bayern	Regierungsbezirk: Schwaben	Landkreis: Dillingen a.d. Donau
			Datum	Name	Format
			18.04.2023	M.Breidenstein	DIN A3
			18.04.2023	M.Dotterweich	Maßstab
			18.04.2023	B.Ambs	1 : 5.000
					Revision
					00
					Blatt-Nr.
					3

Geobasisdaten: Bayerische Vermessungsverwaltung; Grundlagendaten Denkmäler: BLfD

Anschluss-Blatt-Nr.: 4

Anschluss-Blatt-Nr.: 2

**Breidenstein**  
Geo- und Denkmaldienstleistungen  
**GEOarch**  
Angewandte Geoarchäologie  
im Auftrag der  
**bayernets**  
energie transport systeme



**Legende (themenbezogene Auswahl zum vorliegenden Plan)**

BN_WK51_Rev_8_Leitung		Anomalien denkmalpflegerischer Fachbeitrag	Denkmaldaten (BLfD)	Bauwerk	
BN_WK51_Rev8_Arbeitsstreifen		positiv	Baudenkmal	Blattschnitte 1 : 1.000	
Bestandstrasse		nicht beurteilbar	Einzelkartierung Bodendenkmal	Blattschnitte 1 : 5.000	
Grenze Untersuchungsgebiet		exemplarische Kartierung punktueller Anomalien	Bodendenkmal	Administrative Grenzen	
			Vermutungsfläche	Gemeinde, Landkreis	

0 50 100 150 200 250 m

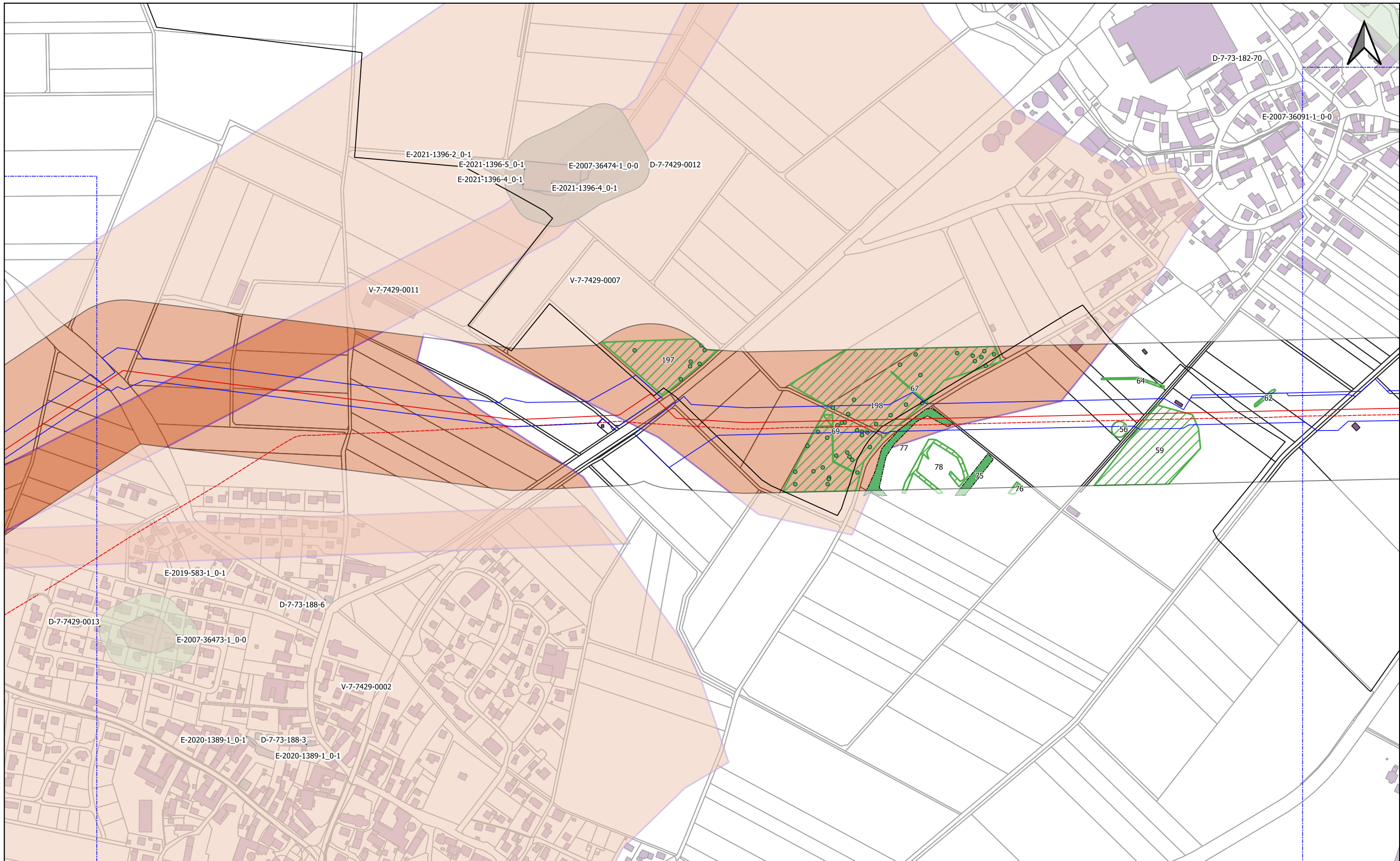
Rev.	Datum	Änderung	Gep plante Gastransportleitung AUGUSTA von Wertingen nach Köt z		
			Planunterlagen zum Planfeststellungsverfahren (PF-V)		
			Detailpläne denkmalpflegerischer Fachbeitrag mit Ganstransportleitungsverlauf		Leitung 5100 (WK51) DN 700 MOP 100 Schutzstreifen 10m
			Bundesland: Bayern	Regierungsbezirk: Schwaben	Landkreis: Dillingen a.d. Donau
			Datum	Name	Format
			Erstellt	M.Breidenstein	DIN A3
			Geprüft	M.Dotterweich	Maßstab
			Freigegeben	B.Ambs	1 : 5.000
					Revision
					00
					Blatt-Nr.
					4

Geobasisdaten: Bayerische Vermessungsverwaltung; Grundlegenden Denkmäler: BLfD

Anschluss-Blatt-Nr.: 5

Anschluss-Blatt-Nr.: 3

**Breidenstein**  
Geo- und Denkmaldienstleistungen  
**GEOarch**  
Angewandte Geoarchäologie  
im Auftrag der  
**bayernets**  
energie transport systeme



**Legende (themenbezogene Auswahl zum vorliegenden Plan)**

BN_WK51_Rev_8_Leitung		Anomalien denkmalpflegerischer Fachbeitrag		Denkmaldaten (BLfD)	Bauwerk	
BN_WK51_Rev8_Arbeitsstreifen		positiv		Baudenkmal	Blattschnitte 1 : 1.000	
Bestandstrasse		nicht beurteilbar		Einzelkartierung Bodendenkmal	Blattschnitte 1 : 5.000	
Grenze Untersuchungsgebiet		exemplarische Kartierung punktueller Anomalien		Bodendenkmal	Administrative Grenzen	
				Vermutungsfläche	Gemeinde, Landkreis	

0 50 100 150 200 250 m

Rev.	Datum	Änderung	Geplante Gastransportleitung AUGUSTA von Wertingen nach Kötz		
			Planunterlagen zum Planfeststellungsverfahren (PF-V)		
			Detailpläne denkmalpflegerischer Fachbeitrag mit Gastransportleitungsverlauf		Leitung 5100 (WK51) DN 700 MOP 100 Schutzstreifen 10m
			Bundesland: Bayern	Regierungsbezirk: Schwaben	Landkreis: Dillingen a.d. Donau
			Datum	Name	Format
			Erstellt	M.Breidenstein	DIN A3
			Geprüft	M.Dotterweich	Maßstab
			Freigegeben	B.Ambs	1 : 5.000
					Revision
					00
					Blatt-Nr.
					5

Geobasisdaten: Bayerische Vermessungsverwaltung; Grundlagendaten Denkmäler: BLfD

Anschluss-Blatt-Nr.: 6

Anschluss-Blatt-Nr.: 4

**Breidenstein**  
Geo- und Denkmaldienstleistungen  
**GEOarch**  
Angewandte Geoarchäologie  
im Auftrag der  
**bayernets**  
energie transport systeme



**Legende (themenbezogene Auswahl zum vorliegenden Plan)**

BN_WK51_Rev_8_Leitung		Anomalien denkmalpflegerischer Fachbeitrag positiv		Denkmaldaten (BLfD)	Bauwerk	
BN_WK51_Rev8_Arbeitsstreifen		nicht beurteilbar		Baudenkmal	Blattschnitte 1 : 1.000	
Bestandstrasse		exemplarische Kartierung punktueller Anomalien		Einzelkartierung Bodendenkmal	Blattschnitte 1 : 5.000	
Grenze Untersuchungsgebiet				Bodendenkmal	Administrative Grenzen	
				Vermutungsfläche	Gemeinde, Landkreis	

0 50 100 150 200 250 m

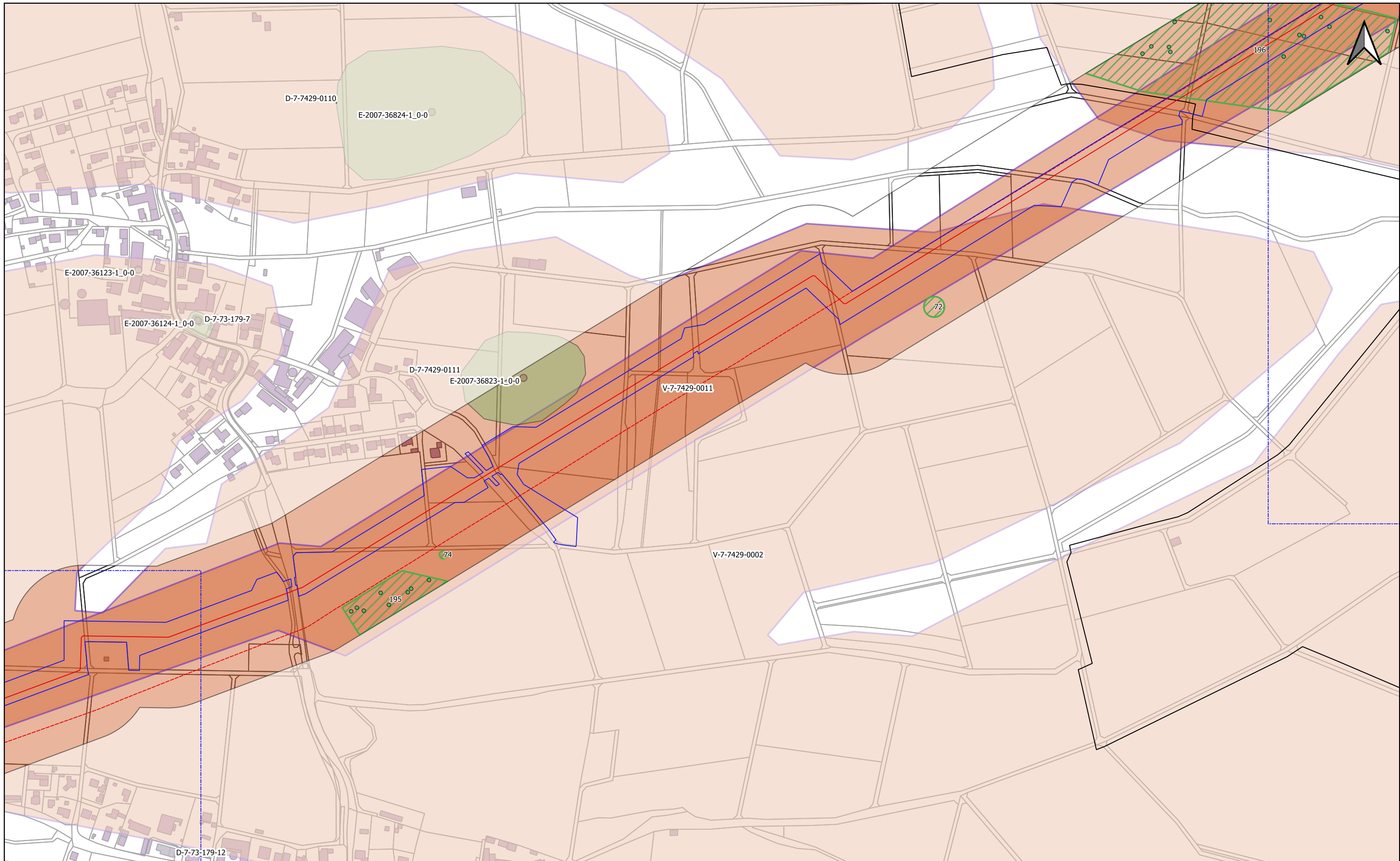
Rev.	Datum	Änderung	Geplante Gastransportleitung AUGUSTA von Wertingen nach Kötz		
			Planunterlagen zum Planfeststellungsverfahren (PF-V)		
			Detailpläne denkmalpflegerischer Fachbeitrag mit Gastransportleitungsverlauf		Leitung 5100 (WK51) DN 700 MOP 100 Schutzstreifen 10m
			Bundesland: Bayern	Regierungsbezirk: Schwaben	Landkreis: Dillingen a.d. Donau
			Datum	Name	Format
			18.04.2023	M.Breidenstein	DIN A3
			Geprüft	M.Dotterweich	Maßstab
			18.04.2023		1 : 5.000
			Freigegeben	B.Ambs	Revision
			18.04.2023		00
					Blatt-Nr.
					WK51_GP_230418_BGD_5k- 6

Geobasisdaten: Bayerische Vermessungsverwaltung; Grundlegenden Denkmäler: BLfD

Anschluss-Blatt-Nr.: 7

Anschluss-Blatt-Nr.: 5

**Breidenstein**  
Geo- und Denkmaldienstleistungen  
**GEOarch**  
Angewandte Geoarchäologie  
im Auftrag der  
**bayernets**  
energy transport systems



**Legende (themenbezogene Auswahl zum vorliegenden Plan)**

BN_WK51_Rev_8_Leitung		Anomalien denkmalpflegerischer Fachbeitrag	Denkmaldaten (BLfD)	Bauwerk	
BN_WK51_Rev8_Arbeitsstreifen		positiv	Baudenkmal	Blattschnitte 1 : 1.000	
Bestandstrasse		nicht beurteilbar	Einzelkartierung Bodendenkmal	Blattschnitte 1 : 5.000	
Grenze Untersuchungsgebiet		exemplarische Kartierung punktueller Anomalien	Bodendenkmal	Administrative Grenzen	
			Vermutungsfläche	Gemeinde, Landkreis	

0 50 100 150 200 250 m

Rev.	Datum	Änderung	Geplante Gastransportleitung AUGUSTA von Wertingen nach Kötz		
			Planunterlagen zum Planfeststellungsverfahren (PF-V)		
			Detailpläne denkmalpflegerischer Fachbeitrag mit Ganstransportleitungsverlauf		Leitung 5100 (WK51) DN 700 MOP 100 Schutzstreifen 10m
			Bundesland: Bayern	Regierungsbezirk: Schwaben	Landkreis: Dillingen a.d. Donau
			Datum	Name	Format
			Erstellt	M.Breidenstein	DIN A3
			Geprüft	M.Dotterweich	Maßstab
			Freigegeben	B.Ams	1 : 5.000
					Revision
					00
					Blatt-Nr.
					7

Geobasisdaten: Bayerische Vermessungsverwaltung; Grundlegenden Denkmäler: BLfD

Anschluss-Blatt-Nr.: 8

Anschluss-Blatt-Nr.: 6

**Breidenstein**  
Geo- und Denkmaldienstleistungen  
**GEOarch**  
Angewandte Geoarchäologie  
im Auftrag der  
**bayernets**  
energie transport systeme





**Legende (themenbezogene Auswahl zum vorliegenden Plan)**

BN_WK51_Rev_8_Leitung		Anomalien denkmalpflegerischer Fachbeitrag positiv		Denkmaldaten (BLfD)	Bauwerk	
BN_WK51_Rev8_Arbeitsstreifen		nicht beurteilbar		Baudenkmal	Blattschnitte 1 : 1.000	
Bestandstrasse		exemplarische Kartierung punktueller Anomalien		Einzelkartierung Bodendenkmal	Blattschnitte 1 : 5.000	
Grenze Untersuchungsgebiet				Bodendenkmal	Administrative Grenzen	
				Vermutungsfläche	Gemeinde, Landkreis	

0 50 100 150 200 250 m

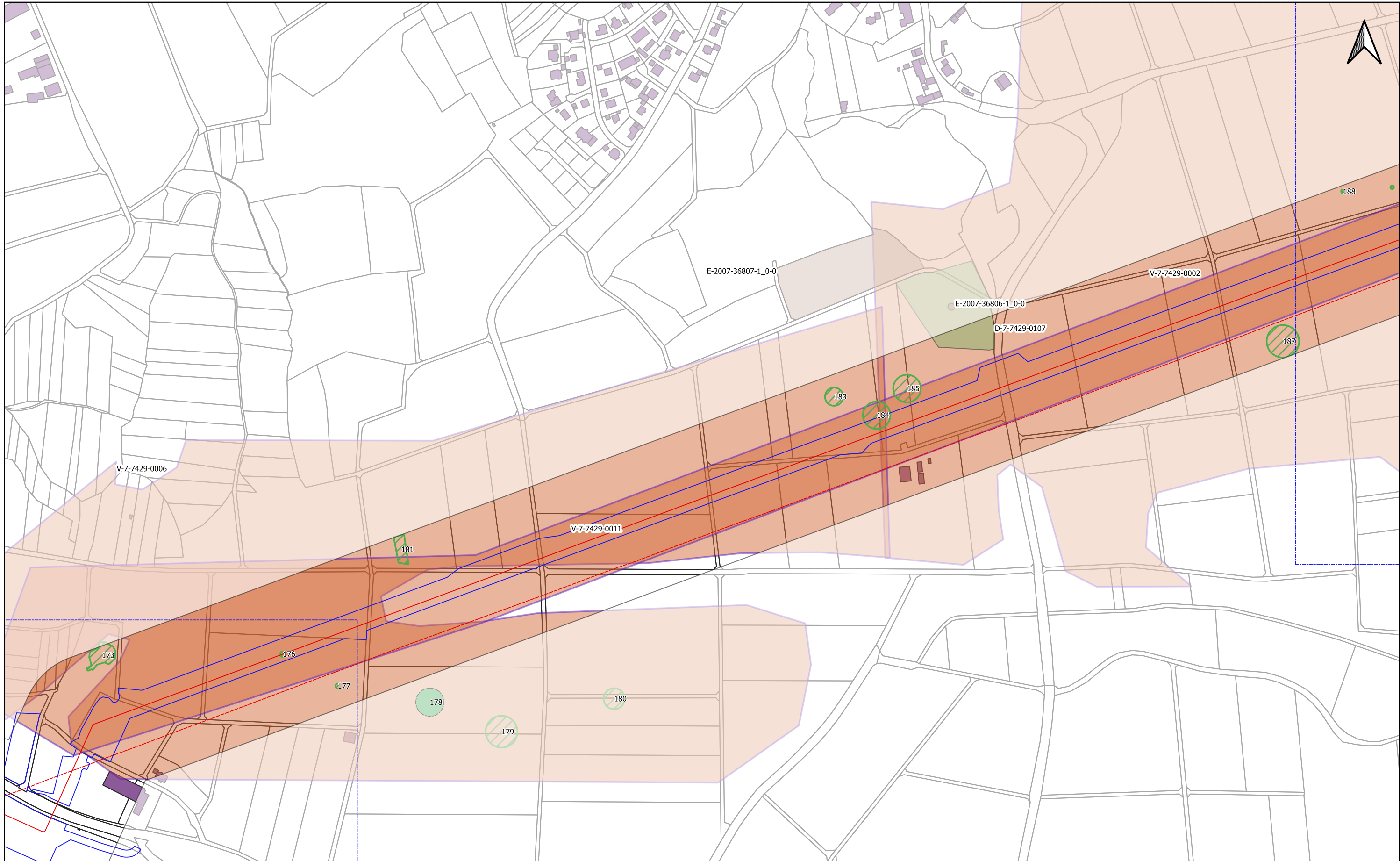
Rev.	Datum	Änderung	Geplante Gastransportleitung AUGUSTA von Wertingen nach Kötz		
			Planunterlagen zum Planfeststellungsverfahren (PF-V)		
			Detailpläne denkmalpflegerischer Fachbeitrag mit Ganstransportleitungsverlauf		Leitung 5100 (WK51) DN 700 MOP 100 Schutzstreifen 10m
			Bundesland: Bayern	Regierungsbezirk: Schwaben	Landkreis: Dillingen a.d. Donau
			Datum	Name	Format
			Erstellt	M.Breidenstein	DIN A3
			Geprüft	M.Dotterweich	Maßstab
			Freigegeben	B.Ambs	1 : 5.000
					Revision
					00
					Blatt-Nr.
					8

Geobasisdaten: Bayerische Vermessungsverwaltung; Grundlegenden Denkmäler: BLfD

Anschluss-Blatt-Nr.: 9

Anschluss-Blatt-Nr.: 7

**Breidenstein**  
Geo- und Denkmaldienstleistungen  
**GEOarch**  
Angewandte Geoarchäologie  
im Auftrag der  
**bayernets**  
energy transport systems



**Legende (themenbezogene Auswahl zum vorliegenden Plan)**

BN_WK51_Rev_8_Leitung		Anomalien denkmalpflegerischer Fachbeitrag	Denkmaldaten (BLfD)	Bauwerk	
BN_WK51_Rev8_Arbeitsstreifen		positiv	Baudenkmal	Blattschnitte 1 : 1.000	
Bestandstrasse		nicht beurteilbar	Einzelkartierung Bodendenkmal	Blattschnitte 1 : 5.000	
Grenze Untersuchungsgebiet		exemplarische Kartierung punktueller Anomalien	Bodendenkmal	Administrative Grenzen	
			Vermutungsfläche	Gemeinde, Landkreis	

0 50 100 150 200 250 m

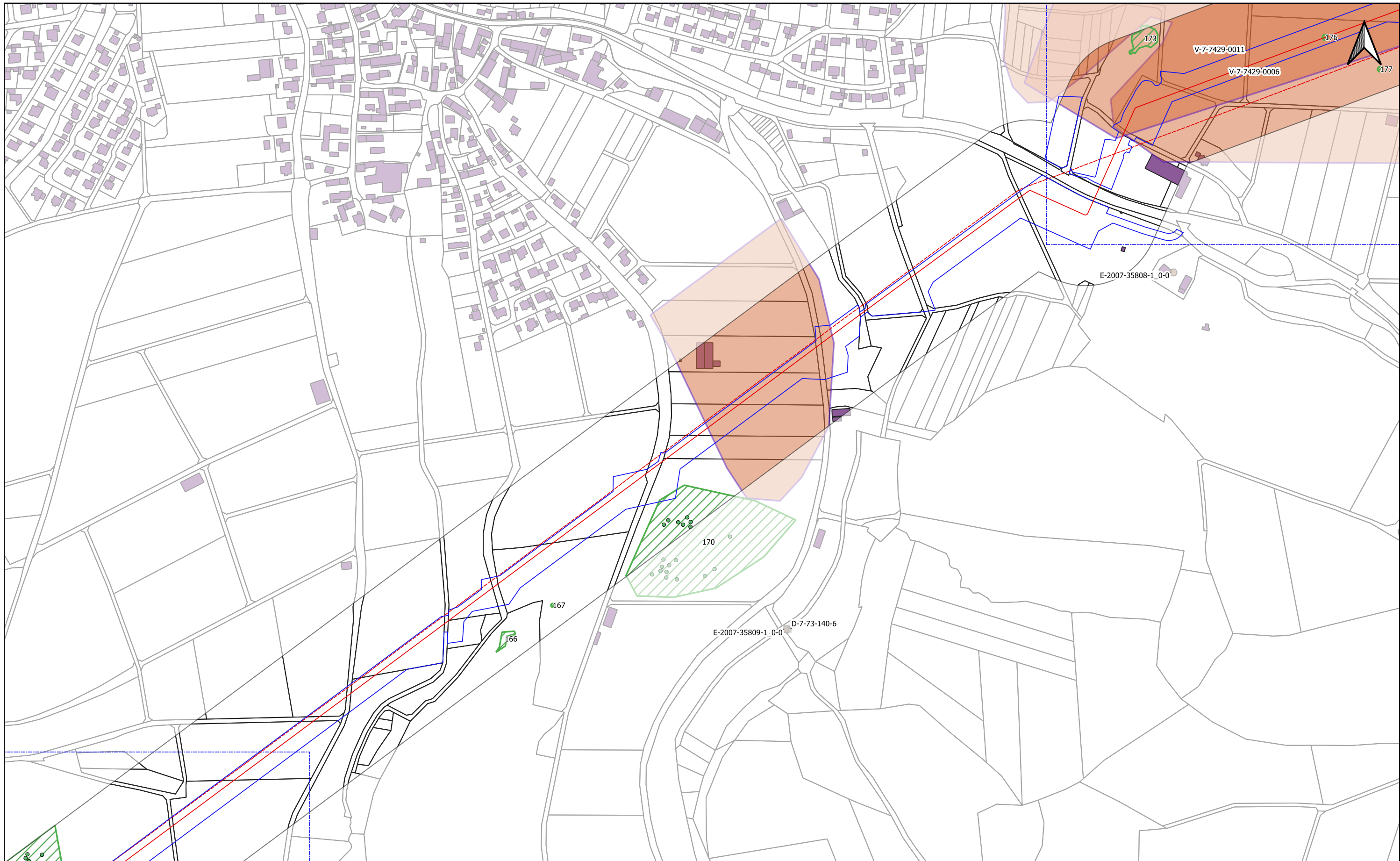
Rev.	Datum	Änderung	Geplante Gastransportleitung AUGUSTA von Wertingen nach Kötz		
			Planunterlagen zum Planfeststellungsverfahren (PF-V)		
			Detailpläne denkmalpflegerischer Fachbeitrag mit Gastransportleitungsverlauf		Leitung 5100 (WK51) DN 700 MOP 100 Schutzstreifen 10m
			Bundesland: Bayern	Regierungsbezirk: Schwaben	Landkreis: Dillingen a.d. Donau
			Datum	Name	Format
			Erstellt	M.Breidenstein	DIN A3
			Geprüft	M.Dotterweich	Maßstab
			Freigegeben	B.Ambs	1 : 5.000
					Revision
					00
					Blatt-Nr.
					9

Geobasisdaten: Bayerische Vermessungsverwaltung; Grundlagendaten Denkmäler: BLfD

Anschluss-Blatt-Nr.: 10

Anschluss-Blatt-Nr.: 8

**Breidenstein**  
Geo- und Denkmaldienstleistungen  
**GEOarch**  
Angewandte Geoarchäologie  
im Auftrag der  
**bayernets**  
energie transport systeme



**Legende (themenbezogene Auswahl zum vorliegenden Plan)**

BN_WK51_Rev_8_Leitung		Anomalien denkmalpflegerischer Fachbeitrag	Denkmaldaten (BLfD)	Bauwerk	
BN_WK51_Rev8_Arbeitsstreifen		positiv	Baudenkmal	Blattschnitte 1 : 1.000	
Bestandstrasse		nicht beurteilbar	Einzelkartierung Bodendenkmal	Blattschnitte 1 : 5.000	
Grenze Untersuchungsgebiet		exemplarische Kartierung punktueller Anomalien	Bodendenkmal	Administrative Grenzen	
			Vermutungsfläche	Gemeinde, Landkreis	

0 50 100 150 200 250 m

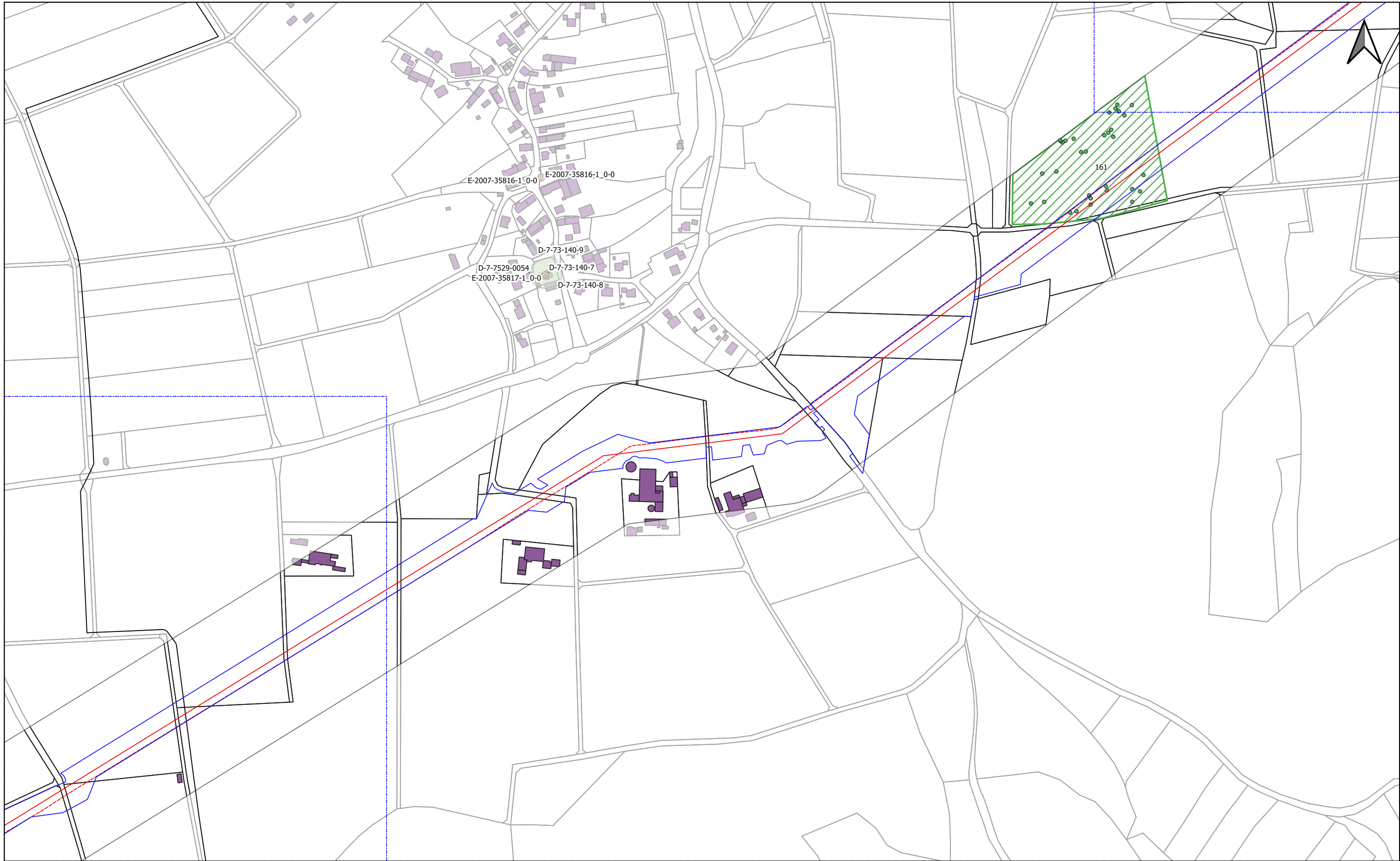
Rev.	Datum	Änderung	Geplante Gastransportleitung AUGUSTA von Wertingen nach Kötz		
			Planunterlagen zum Planfeststellungsverfahren (PF-V)		
			Detailpläne denkmalpflegerischer Fachbeitrag mit Ganstransportleitungsverlauf		Leitung 5100 (WK51) DN 700 MOP 100 Schutzstreifen 10m
			Bundesland: Bayern	Regierungsbezirk: Schwaben	Landkreis: Dillingen a.d. Donau
			Datum	Name	Format
			Erstellt	M.Breidenstein	DIN A3
			Geprüft	M.Dotterweich	Maßstab
			Freigegeben	B.Ambs	1 : 5.000
					Revision
					00
					Blatt-Nr.
					10

Geobasisdaten: Bayerische Vermessungsverwaltung; Grundlagendaten Denkmäler: BLfD

Anschluss-Blatt-Nr.: 11

Anschluss-Blatt-Nr.: 9

**Breidenstein**  
Geo- und Denkmaldienstleistungen  
**GEOarch**  
Angewandte Geoarchäologie  
im Auftrag der  
**bayernets**  
energie transport systeme



**Legende (themenbezogene Auswahl zum vorliegenden Plan)**

BN_WK51_Rev8_Leitung		Anomalien denkmalpflegerischer Fachbeitrag	Denkmaldaten (BLfD)	Bauwerk	
BN_WK51_Rev8_Arbeitsstreifen		positiv	Baudenkmal	Blattschnitte 1 : 1.000	
Bestandstrasse		nicht beurteilbar	Einzelkartierung Bodendenkmal	Blattschnitte 1 : 5.000	
Grenze Untersuchungsgebiet		exemplarische Kartierung punktueller Anomalien	Bodendenkmal	Administrative Grenzen	
			Vermutungsfläche	Gemeinde, Landkreis	

0 50 100 150 200 250 m

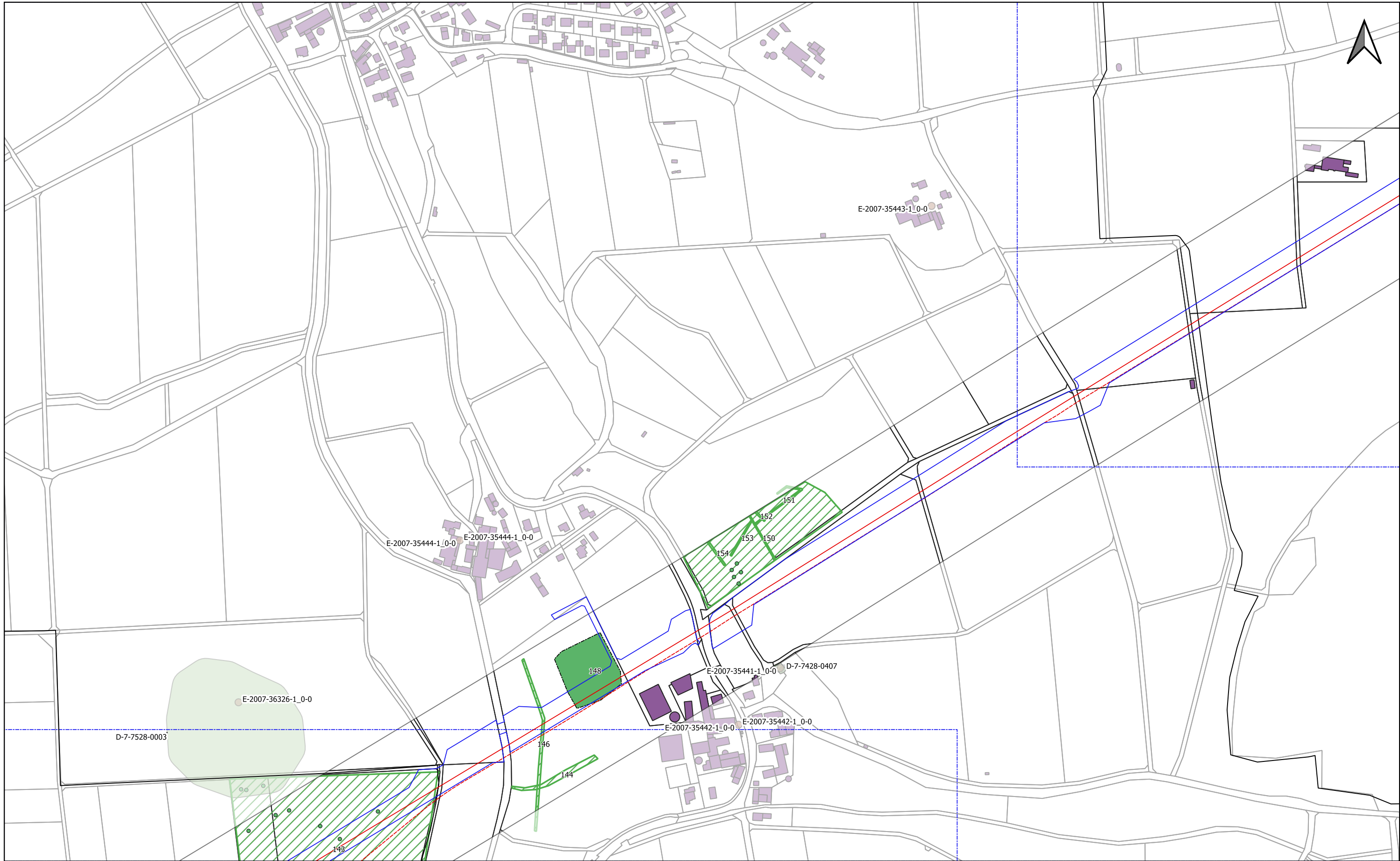
Rev.	Datum	Änderung	Geplante Gastransportleitung AUGUSTA von Wertingen nach Kötz		
			Planunterlagen zum Planfeststellungsverfahren (PF-V)		
			Detailpläne denkmalpflegerischer Fachbeitrag mit Ganstransportleitungsverlauf		Leitung 5100 (WK51) DN 700 MOP 100 Schutzstreifen 10m
			Bundesland: Bayern	Regierungsbezirk: Schwaben	Landkreis: Dillingen a.d. Donau
			Datum	Name	Format
			Erstellt	M.Breidenstein	DIN A3
			Geprüft	M.Dotterweich	Maßstab
			Freigegeben	B.Ambs	1 : 5.000
					Revision
					00
					Blatt-Nr.
					11

Geobasisdaten: Bayerische Vermessungsverwaltung; Grundlagendaten Denkmäler: BLfD

Anschluss-Blatt-Nr.: 12

Anschluss-Blatt-Nr.: 10

**Breidenstein**  
Geo- und Denkmaldienstleistungen  
**GEOarch**  
Angewandte Geoarchäologie  
im Auftrag der  
**bayernets**  
energie transport systeme



**Legende (themenbezogene Auswahl zum vorliegenden Plan)**

BN_WK51_Rev_8_Leitung		Anomalien		Denkmaldaten (BLfD)	Bauwerk	
BN_WK51_Rev8_Arbeitsstreifen		denkmalpflegerischer Fachbeitrag		Baudenkmal	Blattschnitte 1 : 1.000	
Bestandstrasse		positiv		Einzelkartierung	Blattschnitte 1 : 5.000	
Grenze Untersuchungsgebiet		nicht beurteilbar		Bodendenkmal	Administrative Grenzen	
		exemplarische Kartierung		Bodendenkmal	Gemeinde, Landkreis	
		punktuelle Anomalien		Vermutungsfläche		

0 50 100 150 200 250 m

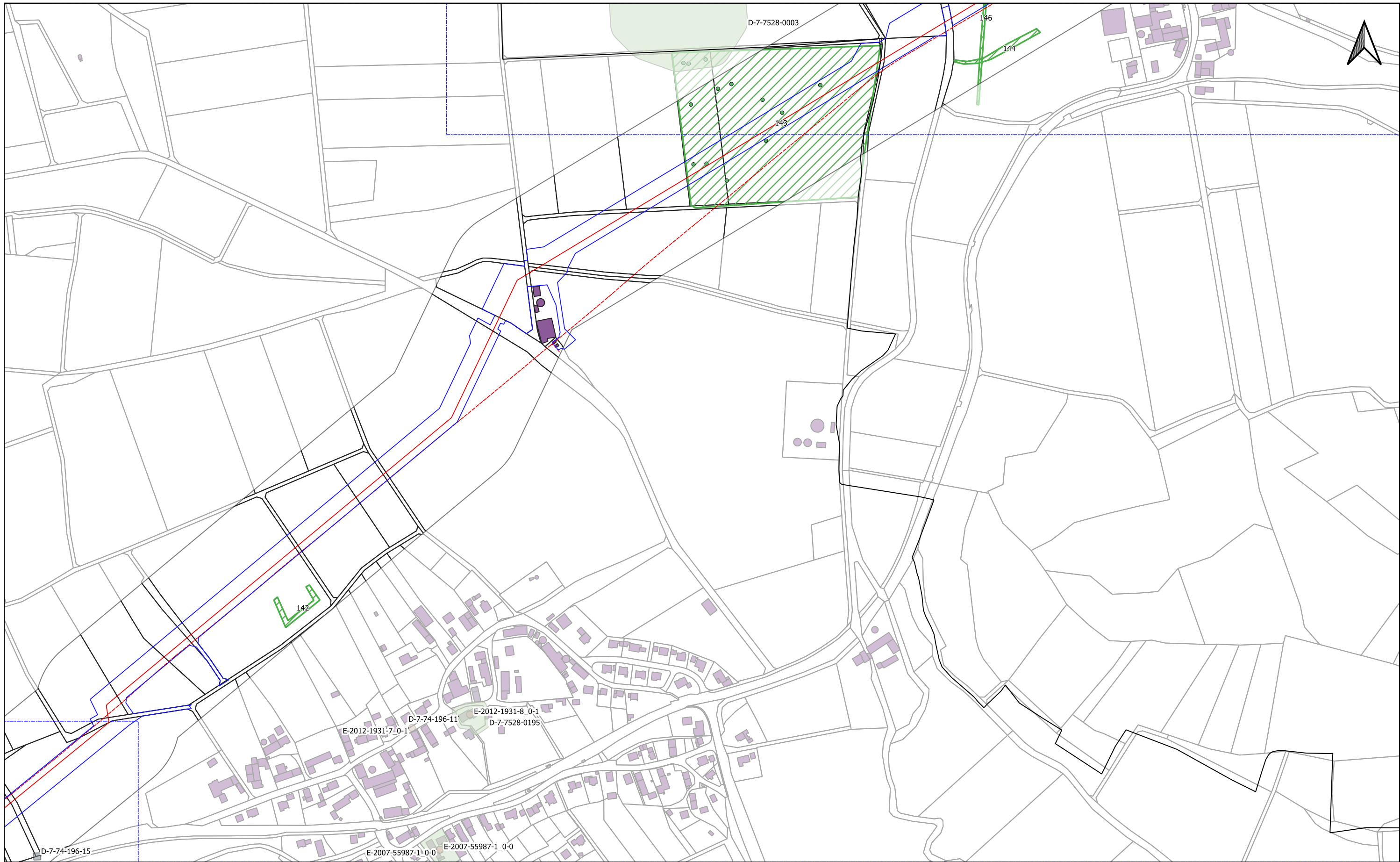
Rev.	Datum	Änderung	Geplante Gastransportleitung AUGUSTA von Wertingen nach Kötz		
			Planunterlagen zum Planfeststellungsverfahren (PF-V)		
			Detailpläne denkmalpflegerischer Fachbeitrag		Leitung 5100 (WK51)
			mit Ganstransportleitungsverlauf		DN 700 MOP 100
			Schutzstreifen 10m		
			Bundesland: Bayern	Regierungsbezirk: Schwaben	Landkreis: Dillingen a.d. Donau, Günzburg
			Datum	Name	Format
			Erstellt	M.Breidenstein	DIN A3
			Geprüft	M.Dotterweich	Maßstab
			Freigegeben	B.Ambs	1 : 5.000
					Revision
					00
					Blatt-Nr.
					12

Geobasisdaten: Bayerische Vermessungsverwaltung; Grundlegenden Denkmäler: BLfD

Anschluss-Blatt-Nr.: 13

Anschluss-Blatt-Nr.: 11

**Breidenstein**  
Geo- und Denkmaldienstleistungen  
**GEOarch**  
Angewandte Geoarchäologie  
im Auftrag der  
**bayernets**  
energie transport systeme



**Legende (themenbezogene Auswahl zum vorliegenden Plan)**

BN_WK51_Rev8_Leitung		Anomalien denkmalpflegerischer Fachbeitrag		Denkmaldaten (BLfD)	Bauwerk	
BN_WK51_Rev8_Arbeitsstreifen		positiv		Baudenkmal	Blattschnitte 1 : 1.000	
Bestandstrasse		nicht beurteilbar		Einzelkartierung	Blattschnitte 1 : 5.000	
Grenze Untersuchungsgebiet		exemplarische Kartierung punktueller Anomalien		Bodendenkmal	Administrative Grenzen	
				Bodendenkmal	Gemeinde, Landkreis	
				Vermutungsfläche		

0 50 100 150 200 250 m

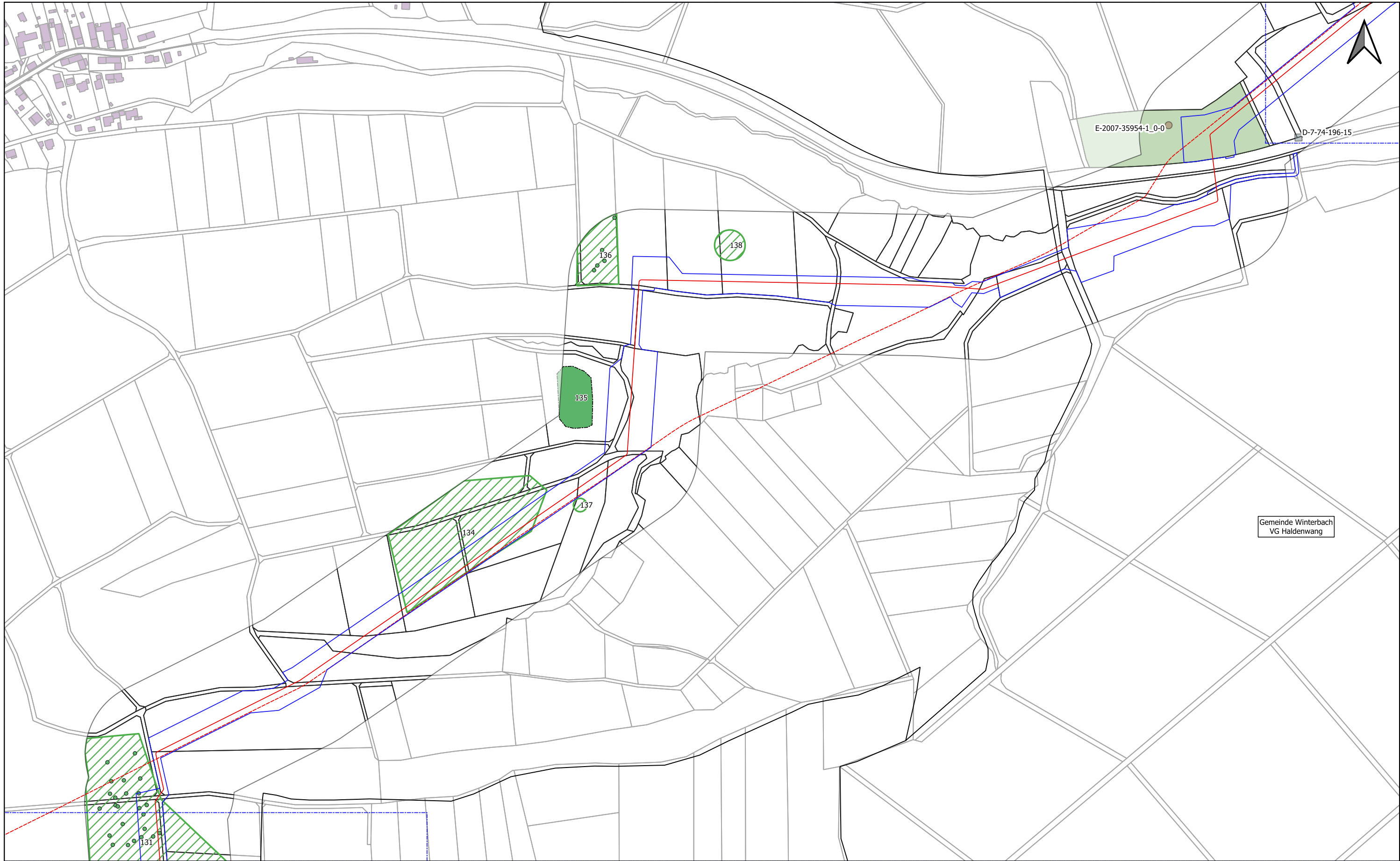
Rev.	Datum	Änderung	Geplante Gastransportleitung AUGUSTA von Wertingen nach Kötz		
			Planunterlagen zum Planfeststellungsverfahren (PF-V)		
			Detailpläne denkmalpflegerischer Fachbeitrag mit Gastransportleitungsverlauf		Leitung 5100 (WK51) DN 700 MOP 100 Schutzstreifen 10m
			Bundesland: Bayern	Regierungsbezirk: Schwaben	Landkreis: Dillingen a.d. Donau, Günzburg
			Datum	Name	Format
			Erstellt	M.Breidenstein	DIN A3
			Geprüft	M.Dotterweich	Maßstab
			Freigegeben	B.Ambs	1 : 5.000
					Revision
					00
					Blatt-Nr.
					13

Geobasisdaten: Bayerische Vermessungsverwaltung; Grundlagendaten Denkmäler: BLfD

Anschluss-Blatt-Nr.: 14

Anschluss-Blatt-Nr.: 12

**Breidenstein**  
Geo- und Denkmaldienstleistungen  
**GEOarch**  
Angewandte Geoarchäologie  
im Auftrag der  
**bayernets**  
energie transport systeme



E-2007-35954-1\_0-0

D-7-74-196-15

Gemeinde Winterbach  
VG Haldenwang

**Legende (themenbezogene Auswahl zum vorliegenden Plan)**

BN_WK51_Rev8_Leitung		Anomalien denkmalpflegerischer Fachbeitrag positiv		Denkmaldaten (BLFD)	Bauwerk	
BN_WK51_Rev8_Arbeitsstreifen		nicht beurteilbar		Baudenkmal	Blattschnitte 1 : 1.000	
Bestandstrasse		exemplarische Kartierung punktueller Anomalien		Einzelkartierung Bodendenkmal	Blattschnitte 1 : 5.000	
Grenze Untersuchungsgebiet				Bodendenkmal	Administrative Grenzen	
				Vermutungsfläche	Gemeinde, Landkreis	

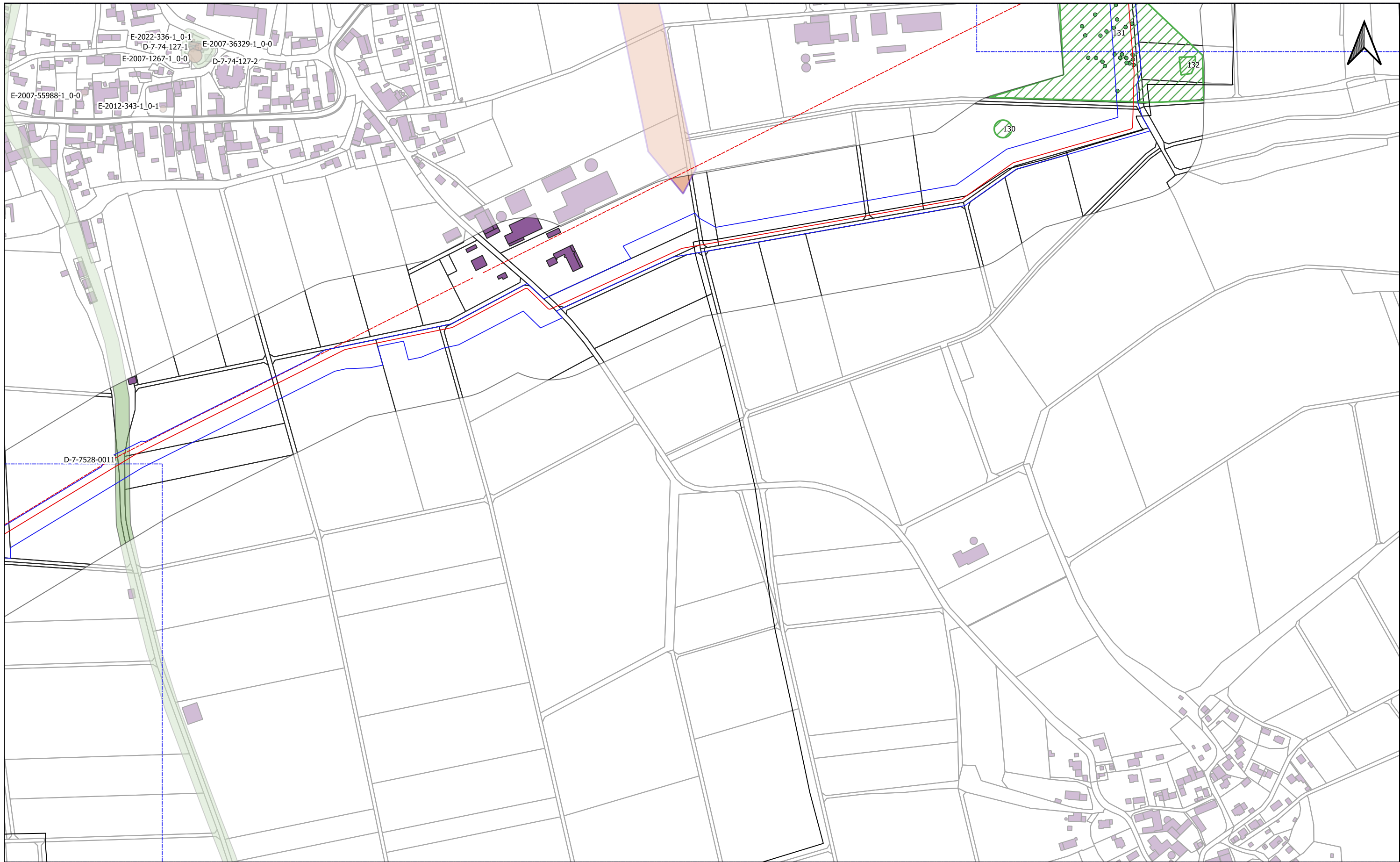
0 50 100 150 200 250 m

Rev.	Datum	Änderung	Geplante Gastransportleitung AUGUSTA von Wertingen nach Kötz		
			Planunterlagen zum Planfeststellungsverfahren (PF-V)		
			Detailpläne denkmalpflegerischer Fachbeitrag mit Gastransportleitungsverlauf		Leitung 5100 (WK51) DN 700 MOP 100 Schutzstreifen 10m
			Bundesland: Bayern	Regierungsbezirk: Schwaben	Landkreis: Günzburg
			Datum	Name	Format
			Erstellt	M.Breidenstein	DIN A3
			Geprüft	M.Dotterweich	Maßstab
			Freigegeben	B.Ambs	1 : 5.000
					Revision
					00
					Blatt-Nr.
					14

Geobasisdaten: Bayerische Vermessungsverwaltung; Grundlagendaten Denkmäler: BLFD

Anschluss-Blatt-Nr.: 15

Anschluss-Blatt-Nr.: 13



**Legende (themenbezogene Auswahl zum vorliegenden Plan)**

BN_WK51_Rev_8_Leitung		Anomalien denkmalpflegerischer Fachbeitrag	Denkmaldaten (BLfD)	Bauwerk	
BN_WK51_Rev8_Arbeitsstreifen		positiv	Baudenkmal	Blattschnitte 1 : 1.000	
Bestandstrasse		nicht beurteilbar	Einzelkartierung Bodendenkmal	Blattschnitte 1 : 5.000	
Grenze Untersuchungsgebiet		exemplarische Kartierung punktueller Anomalien	Bodendenkmal	Administrative Grenzen	
			Vermutungsfläche	Gemeinde, Landkreis	

0 50 100 150 200 250 m

Rev.	Datum	Änderung	Geplante Gastransportleitung AUGUSTA von Wertingen nach Kötz		
			Planunterlagen zum Planfeststellungsverfahren (PF-V)		
			Detailpläne denkmalpflegerischer Fachbeitrag mit Ganstransportleitungsverlauf		Leitung 5100 (WK51) DN 700 MOP 100 Schutzstreifen 10m
			Bundesland: Bayern	Regierungsbezirk: Schwaben	Landkreis: Günzburg
			Datum	Name	Format
			Erstellt	M.Breidenstein	DIN A3
			Geprüft	M.Dotterweich	Maßstab
			Freigegeben	B.Ambs	1 : 5.000
					Revision
					00
					Blatt-Nr.
					15

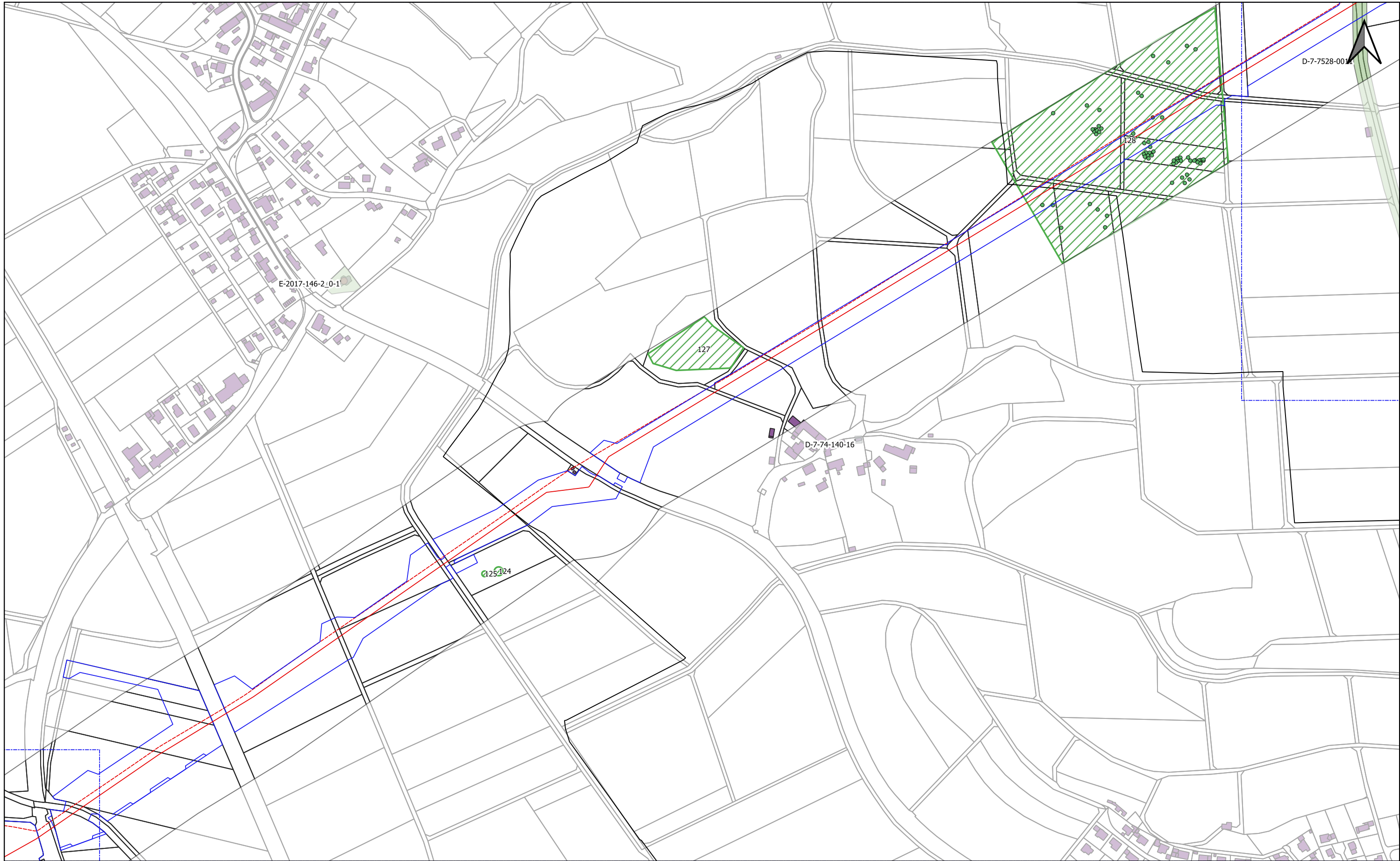
Geobasisdaten: Bayerische Vermessungsverwaltung; Grundlagendaten Denkmäler: BLfD

Anschluss-Blatt-Nr.: 16

Anschluss-Blatt-Nr.: 14

**Breidenstein**  
Geo- und Denkmaldienstleistungen  
**GEOarch**  
Angewandte Geoarchäologie  
im Auftrag der  
**bayernets**  
energie transport systeme





**Legende (themenbezogene Auswahl zum vorliegenden Plan)**

BN_WK51_Rev_8_Leitung		Anomalien denkmalpflegerischer Fachbeitrag positiv		Denkmaldaten (BLfD)	Bauwerk	
BN_WK51_Rev8_Arbeitsstreifen		nicht beurteilbar		Baudenkmal	Blattschnitte 1 : 1.000	
Bestandstrasse		exemplarische Kartierung punktueller Anomalien		Einzelkartierung Bodendenkmal	Blattschnitte 1 : 5.000	
Grenze Untersuchungsgebiet				Bodendenkmal	Administrative Grenzen	
				Vermutungsfläche	Gemeinde, Landkreis	

0 50 100 150 200 250 m

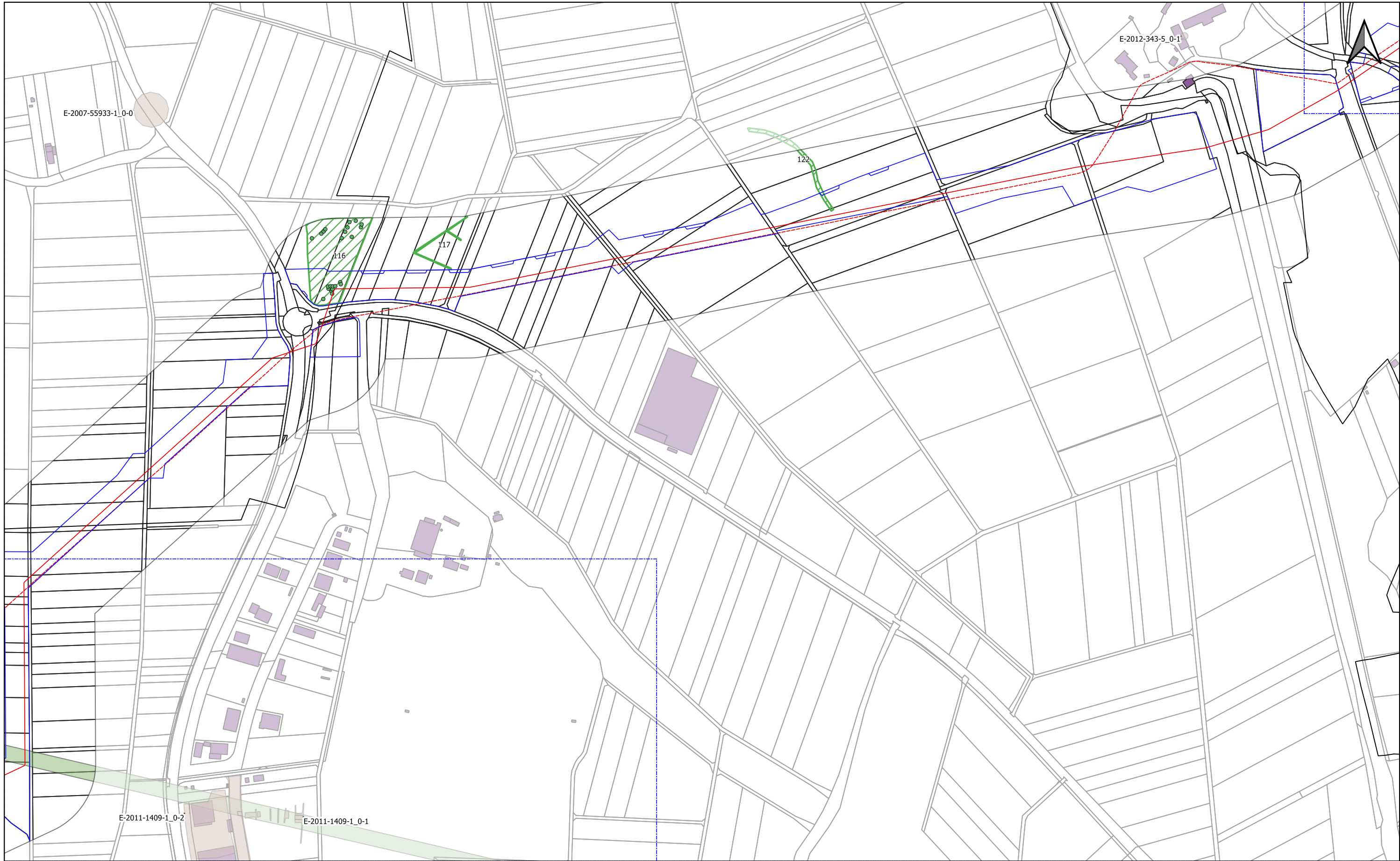
Rev.	Datum	Änderung	Geplante Gastransportleitung AUGUSTA von Wertingen nach Kötz		
			Planunterlagen zum Planfeststellungsverfahren (PF-V)		
			Detailpläne denkmalpflegerischer Fachbeitrag mit Gastransportleitungsverlauf		Leitung 5100 (WK51) DN 700 MOP 100 Schutzstreifen 10m
			Bundesland: Bayern	Regierungsbezirk: Schwaben	Landkreis: Günzburg
			Datum	Name	Format
			Erstellt	M.Breidenstein	DIN A3
			Geprüft	M.Dotterweich	Maßstab
			Freigegeben	B.Ambs	1 : 5.000
					Revision
					00
					Blatt-Nr.
					16

Geobasisdaten: Bayerische Vermessungsverwaltung; Grundlegenden Denkmäler: BLfD

Anschluss-Blatt-Nr.: 17

Anschluss-Blatt-Nr.: 15

**Breidenstein**  
Geo- und Denkmaldienstleistungen  
**GEOarch**  
Angewandte Geoarchäologie  
im Auftrag der  
**bayernets**  
energie transport systeme



**Legende (themenbezogene Auswahl zum vorliegenden Plan)**

BN_WK51_Rev8_Leitung		Anomalien denkmalpflegerischer Fachbeitrag		Denkmaldaten (BLfD)	Bauwerk	
BN_WK51_Rev8_Arbeitsstreifen		positiv		Baudenkmal	Blattschnitte 1 : 1.000	
Bestandstrasse		nicht beurteilbar		Einzelkartierung Bodendenkmal	Blattschnitte 1 : 5.000	
Grenze Untersuchungsgebiet		exemplarische Kartierung punktueller Anomalien		Bodendenkmal	Administrative Grenzen	
				Vermutungsfläche	Gemeinde, Landkreis	

0 50 100 150 200 250 m

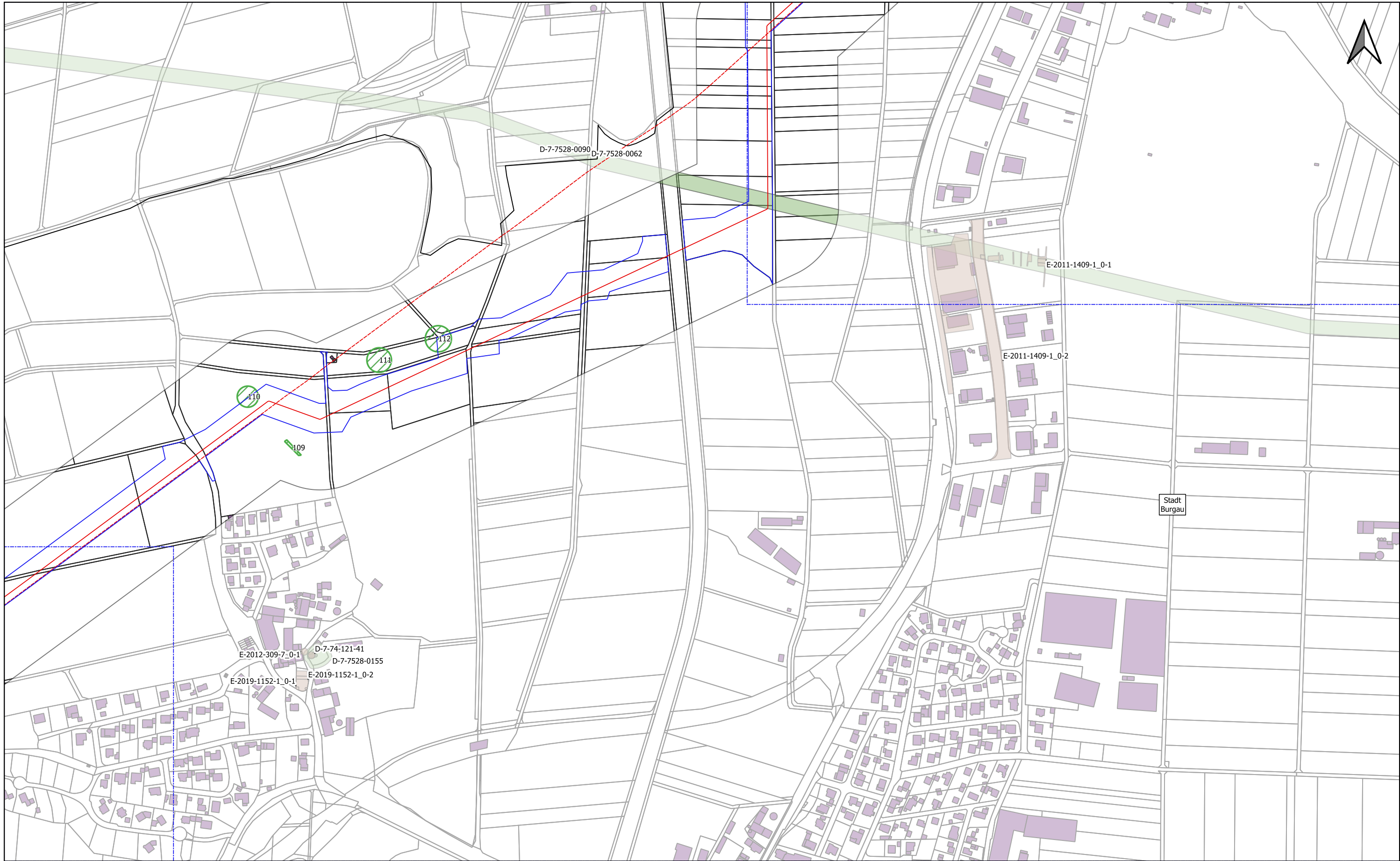
Rev.	Datum	Änderung	Geplante Gastransportleitung AUGUSTA von Wertingen nach Kötz		
			Planunterlagen zum Planfeststellungsverfahren (PF-V)		
			Detailpläne denkmalpflegerischer Fachbeitrag mit Ganstransportleitungsverlauf		Leitung 5100 (WK51) DN 700 MOP 100 Schutzstreifen 10m
			Bundesland: Bayern	Regierungsbezirk: Schwaben	Landkreis: Günzburg
			Datum	Name	Format
			18.04.2023	M.Breidenstein	DIN A3
			Geprüft	M.Dotterweich	Maßstab
			18.04.2023		1 : 5.000
			Freigegeben	B.Ambs	Revision
			18.04.2023		00
					Blatt-Nr.
					WK51_GP_230418_BGD_5k- 17

Geobasisdaten: Bayerische Vermessungsverwaltung; Grundlagendaten Denkmäler: BLfD

Anschluss-Blatt-Nr.: 18

Anschluss-Blatt-Nr.: 16

**Breidenstein**  
Geo- und Denkmaldienstleistungen  
**GEOarch**  
Angewandte Geoarchäologie  
im Auftrag der  
**bayernets**  
energie transport systeme



**Legende (themenbezogene Auswahl zum vorliegenden Plan)**

BN_WK51_Rev_8_Leitung		Anomalien denkmalpflegerischer Fachbeitrag		Denkmaldaten (BLFD)	Bauwerk	
BN_WK51_Rev8_Arbeitsstreifen		positiv		Baudenkmal	Blattschnitte 1 : 1.000	
Bestandstrasse		nicht beurteilbar		Einzelkartierung Bodendenkmal	Blattschnitte 1 : 5.000	
Grenze Untersuchungsgebiet		exemplarische Kartierung punktueller Anomalien		Bodendenkmal	Administrative Grenzen	
				Vermutungsfläche	Gemeinde, Landkreis	

0 50 100 150 200 250 m

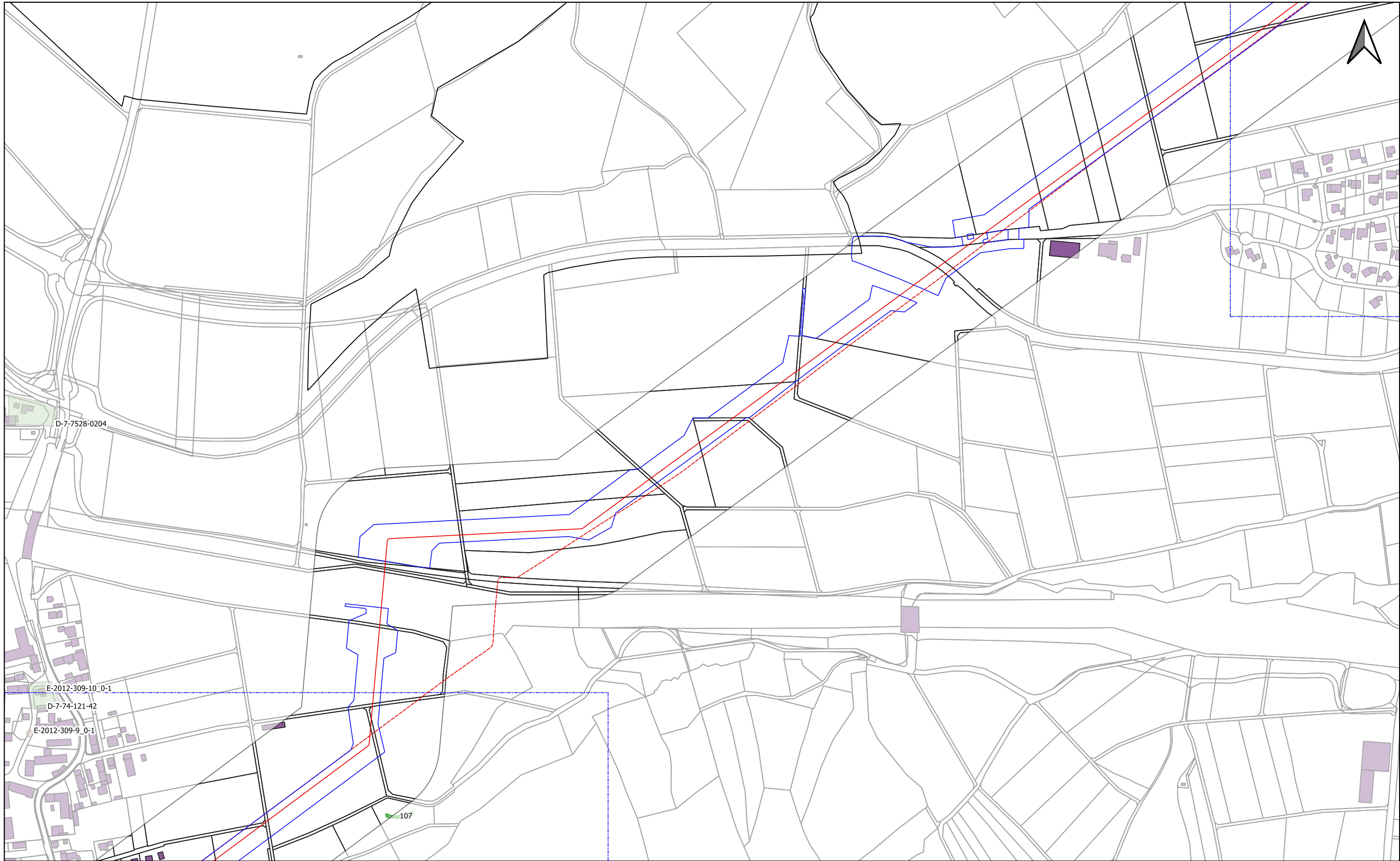
Rev.	Datum	Änderung	Geplante Gastransportleitung AUGUSTA von Wertingen nach Kötz		
			Planunterlagen zum Planfeststellungsverfahren (PF-V)		
			Detailpläne denkmalpflegerischer Fachbeitrag mit Ganstransportleitungsverlauf		Leitung 5100 (WK51) DN 700 MOP 100 Schutzstreifen 10m
			Bundesland: Bayern	Regierungsbezirk: Schwaben	Landkreis: Günzburg
			Datum	Name	Format
			Erstellt	M.Breidenstein	DIN A3
			Geprüft	M.Dotterweich	Maßstab
			Freigegeben	B.Ambs	1 : 5.000
					Revision
					00
					Blatt-Nr.
					18

Geobasisdaten: Bayerische Vermessungsverwaltung; Grundlagendaten Denkmäler: BLFD

Anschluss-Blatt-Nr.: 19

Anschluss-Blatt-Nr.: 17

**Breidenstein**  
Geo- und Denkmaldienstleistungen  
**GEOarch**  
Angewandte Geoarchäologie  
im Auftrag der  
**bayernets**  
energy transport systems



**Legende (themenbezogene Auswahl zum vorliegenden Plan)**

BN_WK51_Rev_8_Leitung		Anomalien denkmalpflegerischer Fachbeitrag		Denkmaldaten (BLfD)	Bauwerk	
BN_WK51_Rev8_Arbeitsstreifen		positiv		Baudenkmal	Blattschnitte 1 : 1.000	
Bestandstrasse		nicht beurteilbar		Einzelkartierung Bodendenkmal	Blattschnitte 1 : 5.000	
Grenze Untersuchungsgebiet		exemplarische Kartierung punktuelle Anomalien		Bodendenkmal	Administrative Grenzen	
				Vermutungsfläche	Gemeinde, Landkreis	

0 50 100 150 200 250 m

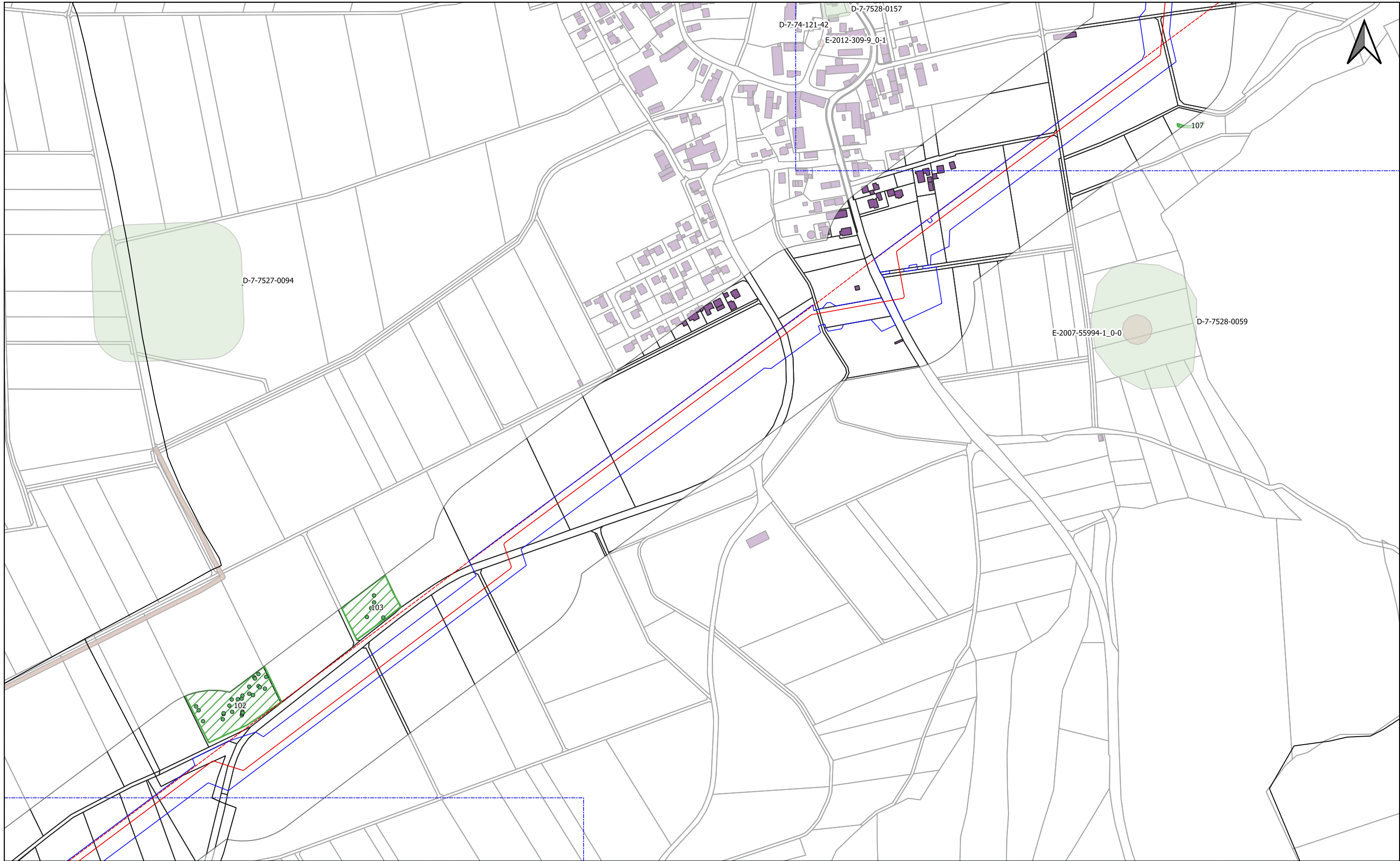
Rev.	Datum	Änderung	Geplante Gastransportleitung AUGUSTA von Wertingen nach Kötz		
			Planunterlagen zum Planfeststellungsverfahren (PF-V)		
			Detailpläne denkmalpflegerischer Fachbeitrag mit Ganstransportleitungsverlauf		Leitung 5100 (WK51) DN 700 MOP 100 Schutzstreifen 10m
			Bundesland: Bayern	Regierungsbezirk: Schwaben	Landkreis: Günzburg
			Datum	Name	Format
			Erstellt	M.Breidenstein	DIN A3
			Geprüft	M.Dotterweich	Maßstab
			Freigegeben	B.Ambs	1 : 5.000
					Revision
					00
					Blatt-Nr.
					WK51_GP_230418_BGD_5k-
					19

Geobasisdaten: Bayerische Vermessungsverwaltung; Grundlegenden Denkmäler: BLfD

Anschluss-Blatt-Nr.: 20

Anschluss-Blatt-Nr.: 18

**Breidenstein**  
Geo- und Denkmaldienstleistungen  
**GEOarch**  
Angewandte Geoarchäologie  
im Auftrag der  
**bayernets**  
energie transport systeme



**Legende (themenbezogene Auswahl zum vorliegenden Plan)**

BN_WK51_Rev_8_Leitung		Anomalien denkmalpflegerischer Fachbeitrag	Denkmaldaten (BLfD)	Bauwerk	
BN_WK51_Rev8_Arbeitsstreifen		positiv	Baudenkmal	Blattschnitte 1 : 1.000	
Bestandstrasse		nicht beurteilbar	Einzelkartierung Bodendenkmal	Blattschnitte 1 : 5.000	
Grenze Untersuchungsgebiet		exemplarische Kartierung punktueller Anomalien	Bodendenkmal	Administrative Grenzen	
			Vermutungsfläche	Gemeinde, Landkreis	

0 50 100 150 200 250 m

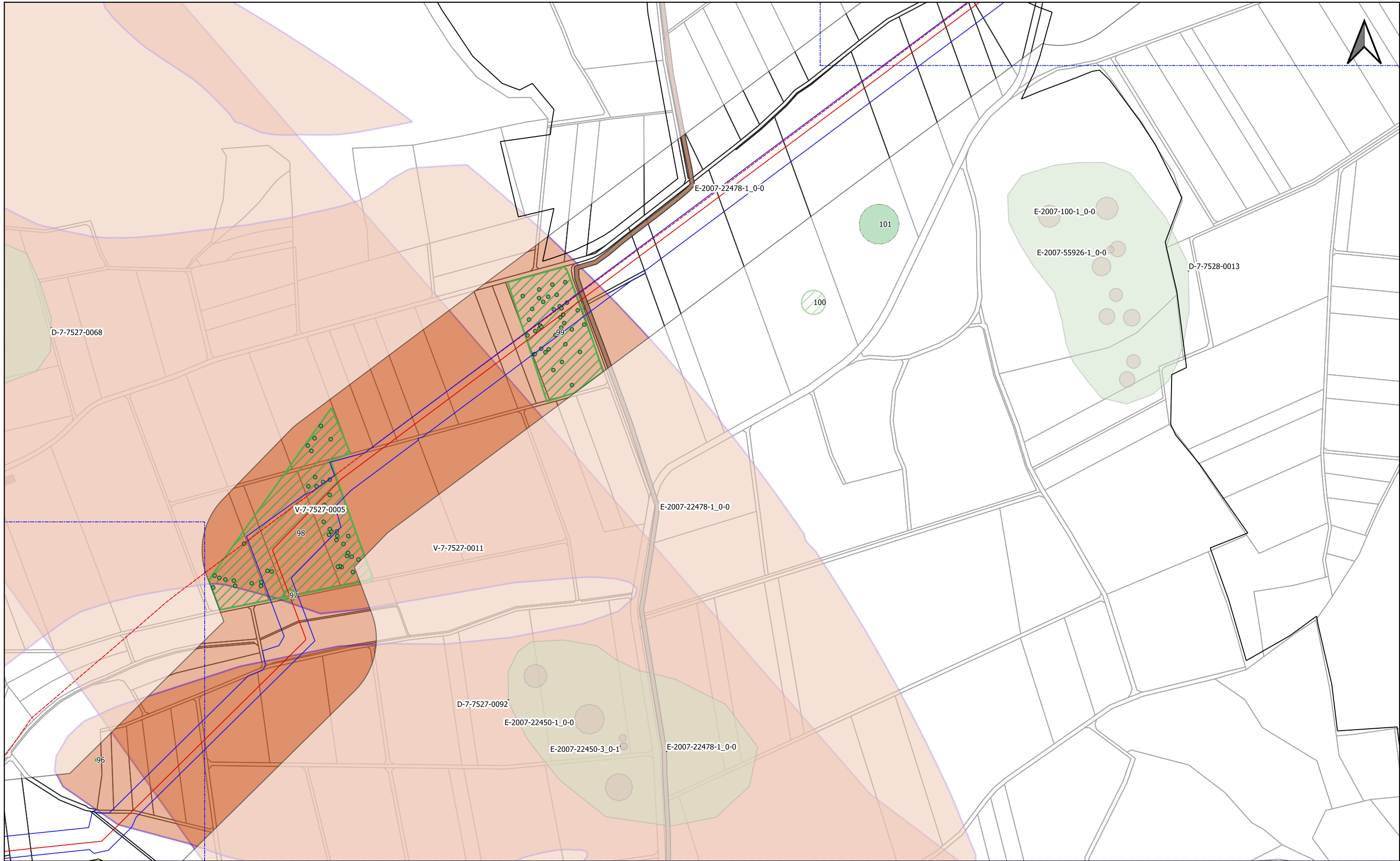
Rev.	Datum	Änderung	Geplante Gastransportleitung AUGUSTA von Wertingen nach Kötz		
			Planunterlagen zum Planfeststellungsverfahren (PF-V)		
			Detailpläne denkmalpflegerischer Fachbeitrag mit Gastransportleitungsverlauf		Leitung 5100 (WK51) DN 700 MOP 100 Schutzstreifen 10m
			Bundesland: Bayern	Regierungsbezirk: Schwaben	Landkreis: Günzburg
			Datum	Name	Format
			Erstellt	M.Breidenstein	DIN A3
			Geprüft	M.Dotterweich	Maßstab
			Freigegeben	B.Ams	1 : 5.000
					Revision
					00
					Blatt-Nr.
					20

Geobasisdaten: Bayerische Vermessungsverwaltung; Grundlagendaten Denkmäler: BLfD

Anschluss-Blatt-Nr.: 21

Anschluss-Blatt-Nr.: 19

**Breidenstein**  
Geo- und Denkmaldienstleistungen  
**GEOarch**  
Angewandte Geoarchäologie  
im Auftrag der  
**bayernets**  
energie transport systeme



**Legende (themenbezogene Auswahl zum vorliegenden Plan)**

BN_WK51_Rev_8_Leitung		Anomalien denkmalpflegerischer Fachbeitrag positiv		Denkmaldaten (BLfD)	Bauwerk	
BN_WK51_Rev8_Arbeitsstreifen		nicht beurteilbar		Baudenkmal	Blattschnitte 1 : 1.000	
Bestandstrasse		exemplarische Kartierung punktueller Anomalien		Einzelkartierung Bodendenkmal	Blattschnitte 1 : 5.000	
Grenze Untersuchungsgebiet				Bodendenkmal	Administrative Grenzen	
				Vermutungsfläche	Gemeinde, Landkreis	

0 50 100 150 200 250 m

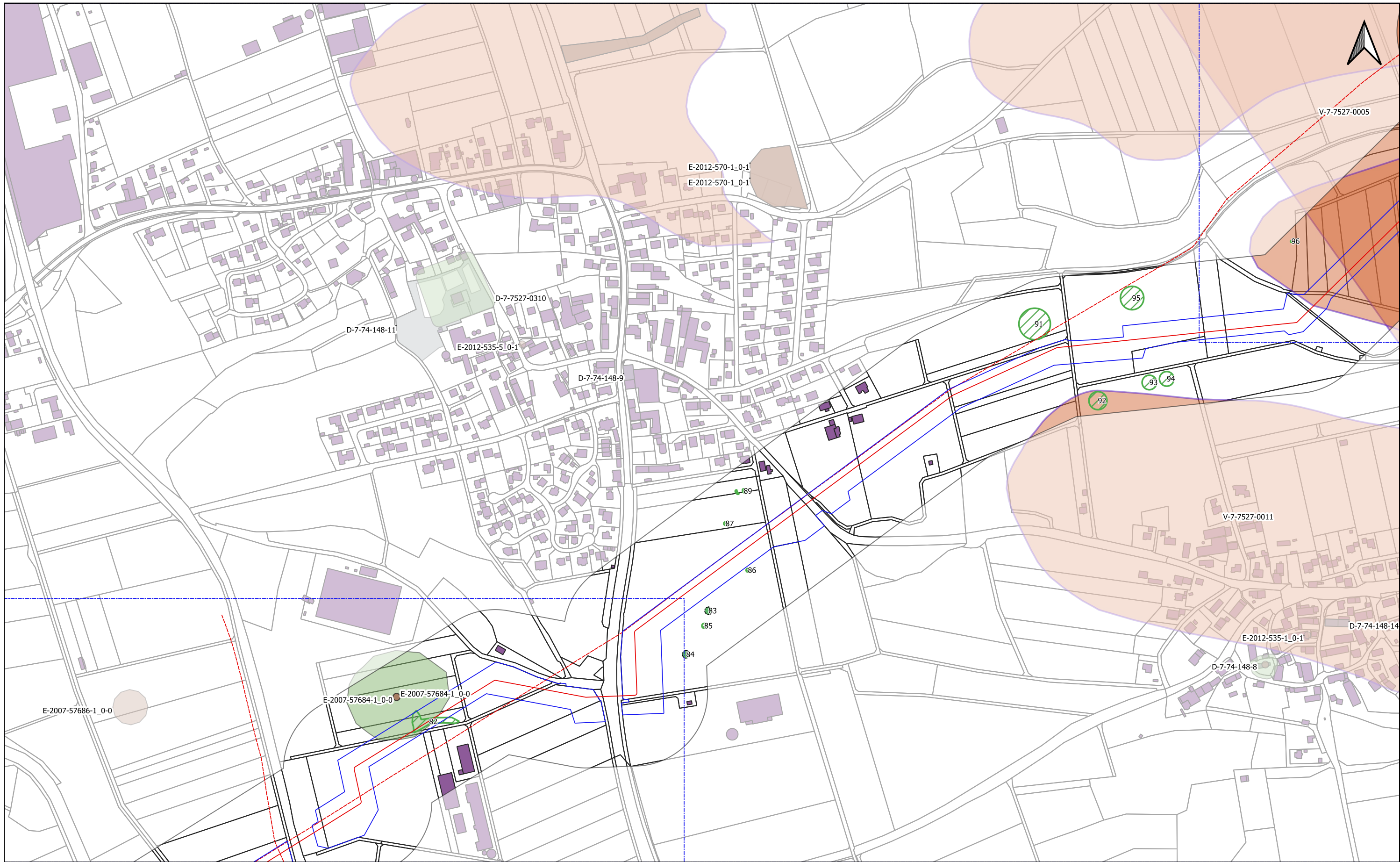
Rev.	Datum	Änderung	Geplante Gastransportleitung AUGUSTA von Wertingen nach Kötz		
			Planunterlagen zum Planfeststellungsverfahren (PF-V)		
			Detailpläne denkmalpflegerischer Fachbeitrag mit Gastransportleitungsverlauf		Leitung 5100 (WK51) DN 700 MOP 100 Schutzstreifen 10m
			Bundesland: Bayern	Regierungsbezirk: Schwaben	Landkreis: Günzburg
			Datum	Name	Format
			Erstellt	M.Breidenstein	DIN A3
			Geprüft	M.Dotterweich	Maßstab
			Freigegeben	B.Ambs	1 : 5.000
					Revision
					00
					Blatt-Nr.
					21

Geobasisdaten: Bayerische Vermessungsverwaltung; Grundlegenden Denkmäler: BLfD

Anschluss-Blatt-Nr.: 22

Anschluss-Blatt-Nr.: 20

**Breidenstein**  
Geo- und Denkmaldienstleistungen  
**GEOarch**  
Angewandte Geoarchäologie  
im Auftrag der  
**bayernets**  
energie transport systeme



**Legende (themenbezogene Auswahl zum vorliegenden Plan)**

BN_WK51_Rev8_Leitung		Anomalien denkmalpflegerischer Fachbeitrag		Denkmaldaten (BLfD)	Bauwerk	
BN_WK51_Rev8_Arbeitsstreifen		positiv		Baudenkmal	Blattschnitte 1 : 1.000	
Bestandstrasse		nicht beurteilbar		Einzelkartierung Bodendenkmal	Blattschnitte 1 : 5.000	
Grenze Untersuchungsgebiet		exemplarische Kartierung punktueller Anomalien		Bodendenkmal	Administrative Grenzen	
				Vermutungsfläche	Gemeinde, Landkreis	

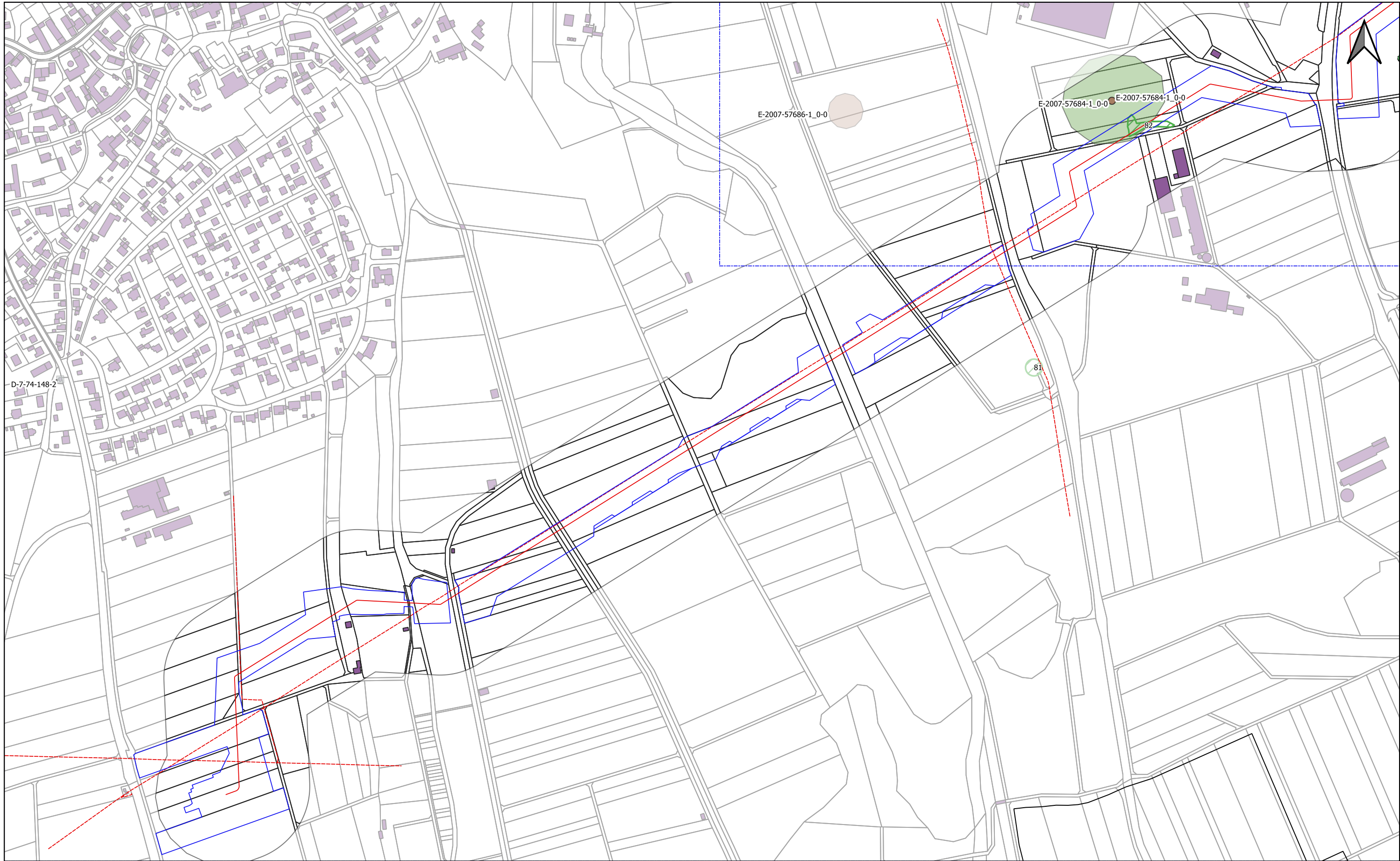
0 50 100 150 200 250 m

Rev.	Datum	Änderung	Geplante Gastransportleitung AUGUSTA von Wertingen nach Kötz			Breidenstein		
			Planunterlagen zum Planfeststellungsverfahren (PF-V)			Geo- und Denkmaldienstleistungen		
			Detailpläne denkmalpflegerischer Fachbeitrag mit Gastransportleitungsverlauf			<b>GEOarch</b> Angewandte Geoarchäologie im Auftrag der <b>bayernets</b> <small>energie transport systeme</small>		
			Leitung 5100 (WK51) DN 700 MOP 100 Schutzstreifen 10m					
			Bundesland: Bayern	Regierungsbezirk: Schwaben	Landkreis: Günzburg			
			Datum	Name	Format	Maßstab	Revision	
			Erstellt	M.Breidenstein	DIN A3	1 : 5.000	00	
			Geprüft	M.Dotterweich	Plannamen	Blatt-Nr.		
			Freigegeben	B.Ambs	WK51_GP_230418_BGD_5k-	22		

Geobasisdaten: Bayerische Vermessungsverwaltung; Grundlagendaten Denkmäler: BLfD

Anschluss-Blatt-Nr.: 23

Anschluss-Blatt-Nr.: 21



**Legende (themenbezogene Auswahl zum vorliegenden Plan)**

BN_WK51_Rev_8_Leitung		Anomalien denkmalpflegerischer Fachbeitrag	Denkmaldaten (BLfD)	Bauwerk	
BN_WK51_Rev8_Arbeitsstreifen		positiv	Baudenkmal	Blattschnitte 1 : 1.000	
Bestandstrasse		nicht beurteilbar	Einzelkartierung Bodendenkmal	Blattschnitte 1 : 5.000	
Grenze Untersuchungsgebiet		exemplarische Kartierung punktueller Anomalien	Bodendenkmal	Administrative Grenzen	
			Vermutungsfläche	Gemeinde, Landkreis	

0 50 100 150 200 250 m

Rev.	Datum	Änderung	Geplante Gastransportleitung AUGUSTA von Wertingen nach Kötz		
			Planunterlagen zum Planfeststellungsverfahren (PF-V)		
			Detailpläne denkmalpflegerischer Fachbeitrag mit Gastransportleitungsverlauf		Leitung 5100 (WK51) DN 700 MOP 100 Schutzstreifen 10m
			Bundesland: Bayern	Regierungsbezirk: Schwaben	Landkreis: Günzburg
			Datum	Name	Format
			Erstellt	M.Breidenstein	DIN A3
			Geprüft	M.Dotterweich	Maßstab
			Freigegeben	B.Ambs	1 : 5.000
					Revision
					00
					Blatt-Nr.
					23

Geobasisdaten: Bayerische Vermessungsverwaltung; Grundlegenden Denkmäler: BLfD

Anschluss-Blatt-Nr.:

Anschluss-Blatt-Nr.: 22

**Breidenstein**  
Geo- und Denkmaldienstleistungen  
**GEOarch**  
Angewandte Geoarchäologie  
im Auftrag der  
**bayernets**  
energie transport systeme