Gastransportleitung AUGUSTA
der
bayernets GmbH

Antragsunterlagen für das Planfeststellungsverfahren
gemäß § 43 Energiewirtschaftsgesetz (EnWG)
im Regierungsbezirk Schwaben

14.3 Lagepläne mit Aufschlusspunkten (M1 1:1.000)
– Teil 1/2
zum geotechnischen Streckengutachten

Anlage 2: Lagepläne

INHALT

2.0 Titelblatt (1)

2.0_ZE Zeichenerläuterung (1)

2.1 Lagepläne mit Aufschlusspunkten, M. = 1 : 1.000 (122)

Legende:

	BS 1	Kleinrammbohrung
	DPH 1	schwere Rammsondierung
	BS-P 4	Kleinrammbohrung zum Pegel ausgebaut
	BK 1	Kernbohrung

Schematische Darstellung:

	Verbau
	Tonriegel
	Betonreiter
	Baustaße
	Baustraße optional
	Sonderbauwerke

Planfeststellungsbehörde

Geotechnische Eintragungen sind schematisch dargestellt

DR. SPANG Ingenieurgesellschaft für Bauwesen, Geologie und Umwelttechnik mbH
Rosi-Wolfstein-Straße 6, 58453 Witten
Telefon: 02302 / 9 14 02 - 0

Geplante Gastransportleitung AUGUSTA von Wertingen nach Kötz
Planunterlagen zum Planfeststellungsverfahren (PF-V)

Ingenieurbüro Weishaupt IbW
Planung und Bauüberwachung
im Auftrag der bayernets energie transport systeme

Plangrundlage: WK5100_GP_TP_TG_230426-WPG		Legende Geotechnisches Gutachten		Leitung 5100 (WK51) DN 700 MOP 100 Schutzstreifen 10 m	
Plan Nr.: 42.7852/ 2.1	Gezeichnet: Bt				
Datum: 28.04.2023	Geprüft: BJe	Bundesland: Bayern	Regierungsbezirk: Schwaben	Landkreis:	

Rev.	Datum	Änderung		Datum	Name	Format	Maßstab	Revision
			Erstellt	31.03.2023	Döring; Hahn / WPG	DIN A3	1 : 1.000	0
			Geprüft	31.03.2023	Thiele / WPG	Planname		Blatt-Nr.
			Freigegeben			WK5100_GP_TP_TG		0

© Geobasisdaten: Bayerische Vermessungsverwaltung

E:\Daten\P7800-7899\P7852\6_Geotechnik\Gutachten\Strecke\Geotechnik\Planfeststellung\P7852_Anl.2_LP-ZE.dwg

E:\Daten\P7800-7899\P7852\6_Geotechnik\Gutachten\Strecke\Geotechnik\Planfeststellung\P7852_Anl.2_LP.dwg
Ansichtsfenster : 1

NORD

Molchstation Wertingen (WK51)
Neuerrichtung Molchschleuse und Anbindung der WK51 an bestehende Verdichteranlage

Gemeinde Wertingen
Gemarkung Bliensbach

Gemeinde Wertingen
Gemarkung Prettelshofen

TS 001.01
90°00'
X= 628094.12
Y=5378795.69

TS 001.02
30°57'
X= 628093.13
Y=5378745.72

km 00+00

MK 1

BS 1

BS 2

R 2

BS/DPH W4

BS/DPH W3

BS/DPH W2

BK/DPH W1

gepl. 5100 (WK51) 700/100 AUGUSTA

08.01 Kupfer Gemeinschaft 3002 (AA30) 800/40

Weg (Kies)

Wertingen VDS

3011 800/80

3010 800/80

EL

Acker

Planfeststellungsbehörde

Geotechnische Eintragungen sind schematisch dargestellt

Legende (themenbezogene Auswahl zum vorliegenden Plan; weitere Verwendungen gemäß Symbol-/ Zeichenverzeichnis):

- Gemarkung
- Flurstücks-Grenze
- Topografie
- Fremdleitungen
- Bestand Gas bayernets
- Gastransportleitung geplant
- KKS-Anlagen geplant
- Schutzstreifen (dingliche Sicherung)
- TS-Punkt mit Nr., Winkel u. Koordinate
- Kilometrierung km 00+00
- Schilderpfahl (SPf)
- Schilderpfahl mit Messkontakt (MK)
- Arbeitsstreifen

0 10 20 30 40 50 Meter

Anschluss-Blatt-Nr.: 2

Anschluss-Blatt-Nr.: 0

DR. SPANG Ingenieurgesellschaft für Bauwesen, Geologie und Umwelttechnik mbH
Rosi-Wolfstein-Straße 6, 58453 Witten
Telefon: 02302 / 9 14 02 - 0

Geplante Gastransportleitung AUGUSTA von Wertingen nach Kötz
Planunterlagen zum Planfeststellungsverfahren (PF-V)

Ingenieurbüro Weishaupt (IbW) Planung und Bauüberwachung
im Auftrag der bayernets energie transport systeme

Plangrundlage: WK5100_GP_TP_TG_230426-WPG

Trassierungsplan Lage
Geotechnisches Gutachten

Leitung 5100 (WK51)
DN 700 MOP 100
Schutzstreifen 10 m

Plan Nr.:	42.7852/ 2.1	Gezeichnet:	Bt
Datum:	28.04.2023	Geprüft:	BJe

Bundesland: Bayern | Regierungsbezirk: Schwaben | Landkreis: Dillingen a.d.Donau

Rev.	Datum	Änderung		Datum	Name	Format	Maßstab	Revision
			Erstellt	31.03.2023	Döring; Hahn / WPG	DIN A3	1 : 1.000	0
			Geprüft	31.03.2023	Thiele / WPG	Planname		Blatt-Nr.
			Freigegeben			WK5100_GP_TP_TG		1

© Geobasisdaten: Bayerische Vermessungsverwaltung

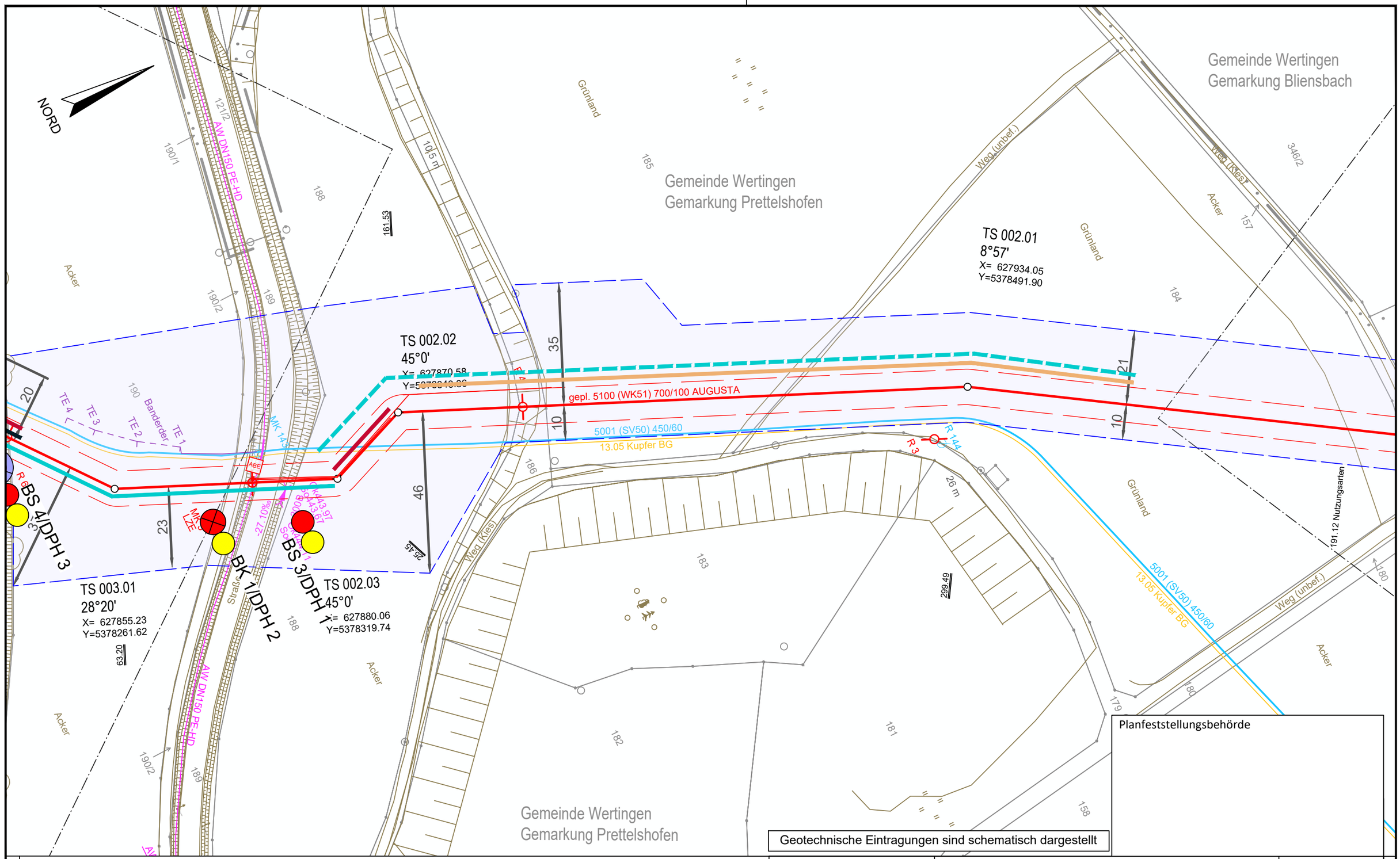

Legende (themenbezogene Auswahl zum vorliegenden Plan; weitere Verwendungen gemäß Symbol-/ Zeichenverzeichnis):

Gemarkung		Gastransportleitung geplant		Schilderpfahl (SPf)	
Flurstücks-Grenze		KKS-Anlagen geplant		Schilderpfahl mit Messkontakt (MK)	
Topografie		Schutzstreifen (dingliche Sicherung)		Arbeitsstreifen	
Fremdleitungen		TS-Punkt mit Nr., Winkel u. Koordinate			
Bestand Gas bayernets		Kilometrierung	km 00+00		

0 10 20 30 40 50 Meter

DR. SPANG Ingenieurgesellschaft für Bauwesen, Geologie und Umwelttechnik mbH
Rosi-Wolfstein-Straße 6, 58453 Witten
Telefon: 02302 / 9 14 02 - 0

Geplante Gastransportleitung AUGUSTA von Wertingen nach Kötz
Planunterlagen zum Planfeststellungsverfahren (PF-V)

Ingenieurbüro Weishaupt IbW Planung und Bauüberwachung
im Auftrag der bayernets energie transport systeme

Plangrundlage: WK5100_GP_TP_TG_230426-WPG

Trassierungsplan Lage
Geotechnisches Gutachten

Leitung 5100 (WK51)
DN 700 MOP 100
Schutzstreifen 10 m

Plan Nr.:	42.7852/ 2.1	Gezeichnet:	Bt
Datum:	28.04.2023	Geprüft:	BJe

Bundesland: Bayern | Regierungsbezirk: Schwaben | Landkreis: Dillingen a.d.Donau

Rev.	Datum	Änderung

	Datum	Name	Format	Maßstab	Revision
Erstellt	31.03.2023	Döring; Hahn / WPG	DIN A3	1 : 1.000	0
Geprüft	31.03.2023	Thiele / WPG	Planname		Blatt-Nr.
Freigegeben			WK5100_GP_TP_TG		2

© Geobasisdaten: Bayerische Vermessungsverwaltung

Anschluss-Blatt-Nr.: 3

Anschluss-Blatt-Nr.: 1

E:\Daten\P7800-7899\P7852\6_Geotechnik\Gutachten\Strecke\Geotechnik\Planfeststellung\P7852_Anl.2_LP.dwg
Ansichtsfenster : 2

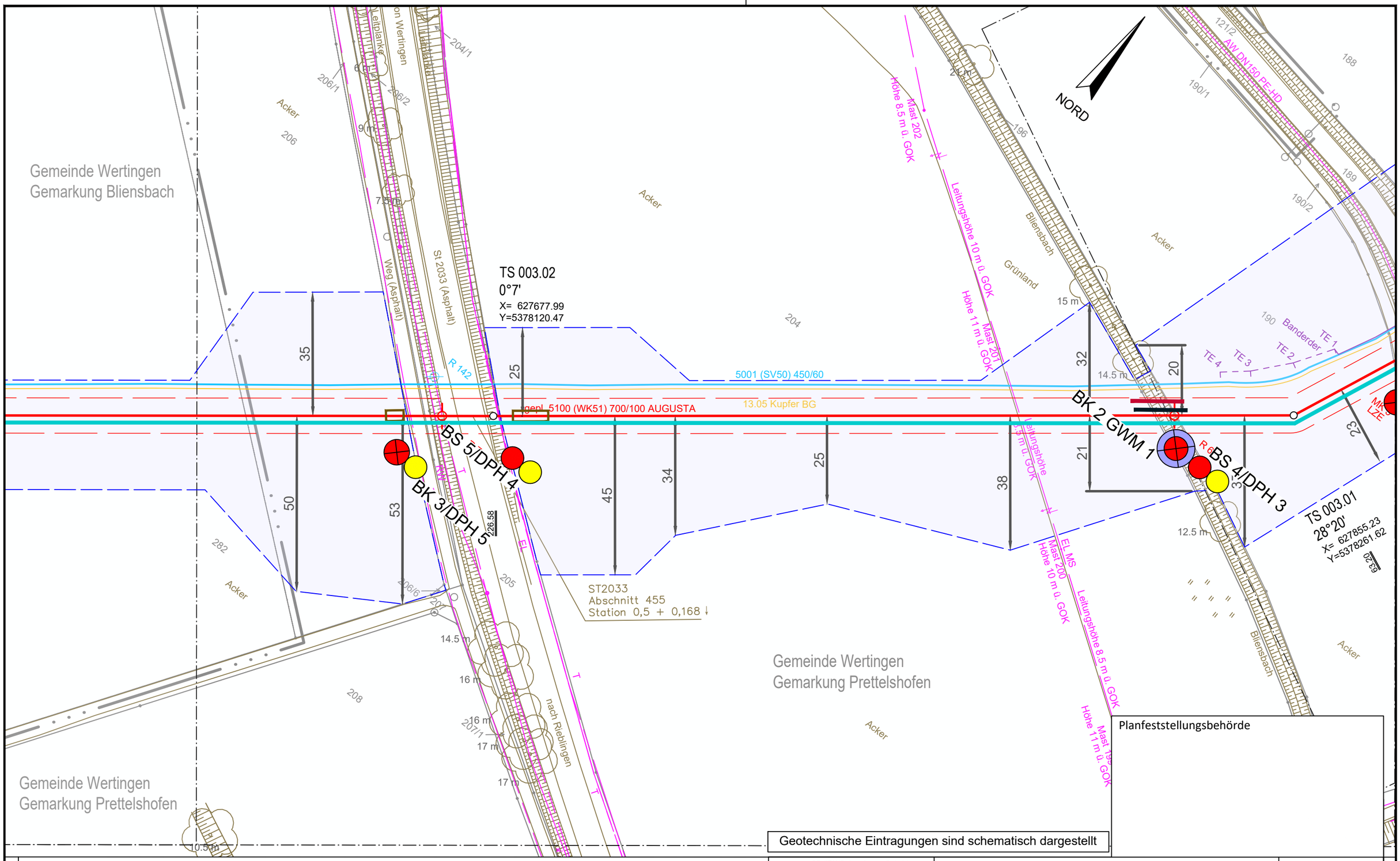

Legende (themenbezogene Auswahl zum vorliegenden Plan; weitere Verwendungen gemäß Symbol-/ Zeichenverzeichnis):

Gemarkung		Gastransportleitung geplant		Schilderpfahl (SPf)	
Flurstücks-Grenze		KKS-Anlagen geplant		Schilderpfahl mit Messkontakt (MK)	
Topografie		Schutzstreifen (dingliche Sicherung)		Arbeitsstreifen	
Fremdleitungen		TS-Punkt mit Nr., Winkel u. Koordinate			
Bestand Gas bayernets		Kilometrierung	km 00+00		

0 10 20 30 40 50 Meter

DR. SPANG Ingenieurgesellschaft für Bauwesen, Geologie und Umwelttechnik mbH
Rosi-Wolfstein-Straße 6, 58453 Witten
Telefon: 02302 / 9 14 02 - 0

Geplante Gastransportleitung AUGUSTA von Wertingen nach Kötz
Planunterlagen zum Planfeststellungsverfahren (PF-V)

Ingenieurbüro Weishaupt IbW
Planung und Bauüberwachung
im Auftrag der bayernets energie transport systeme

Plangrundlage: WK5100_GP_TP_TG_230426-WPG

Trassierungsplan Lage
Geotechnisches Gutachten

Leitung 5100 (WK51)
DN 700 MOP 100
Schutzstreifen 10 m

Plan Nr.:	42.7852/ 2.1	Gezeichnet:	Bt
Datum:	28.04.2023	Geprüft:	BJe

Bundesland: Bayern | Regierungsbezirk: Schwaben | Landkreis: Dillingen a.d.Donau

Rev.	Datum	Änderung

	Datum	Name	Format	Maßstab	Revision
Erstellt	31.03.2023	Döring; Hahn / WPG	DIN A3	1 : 1.000	0
Geprüft	31.03.2023	Thiele / WPG	Planname		Blatt-Nr.
Freigegeben			WK5100_GP_TP_TG		3

© Geobasisdaten: Bayerische Vermessungsverwaltung

Anschluss-Blatt-Nr.: 4

Anschluss-Blatt-Nr.: 2

E:\Daten\P7800-7899\P7852\6_Geotechnik\Gutachten\Strecke\Geotechnik\Planfeststellung\P7852_Anl.2_LP.dwg
Ansichtsfenster : 3

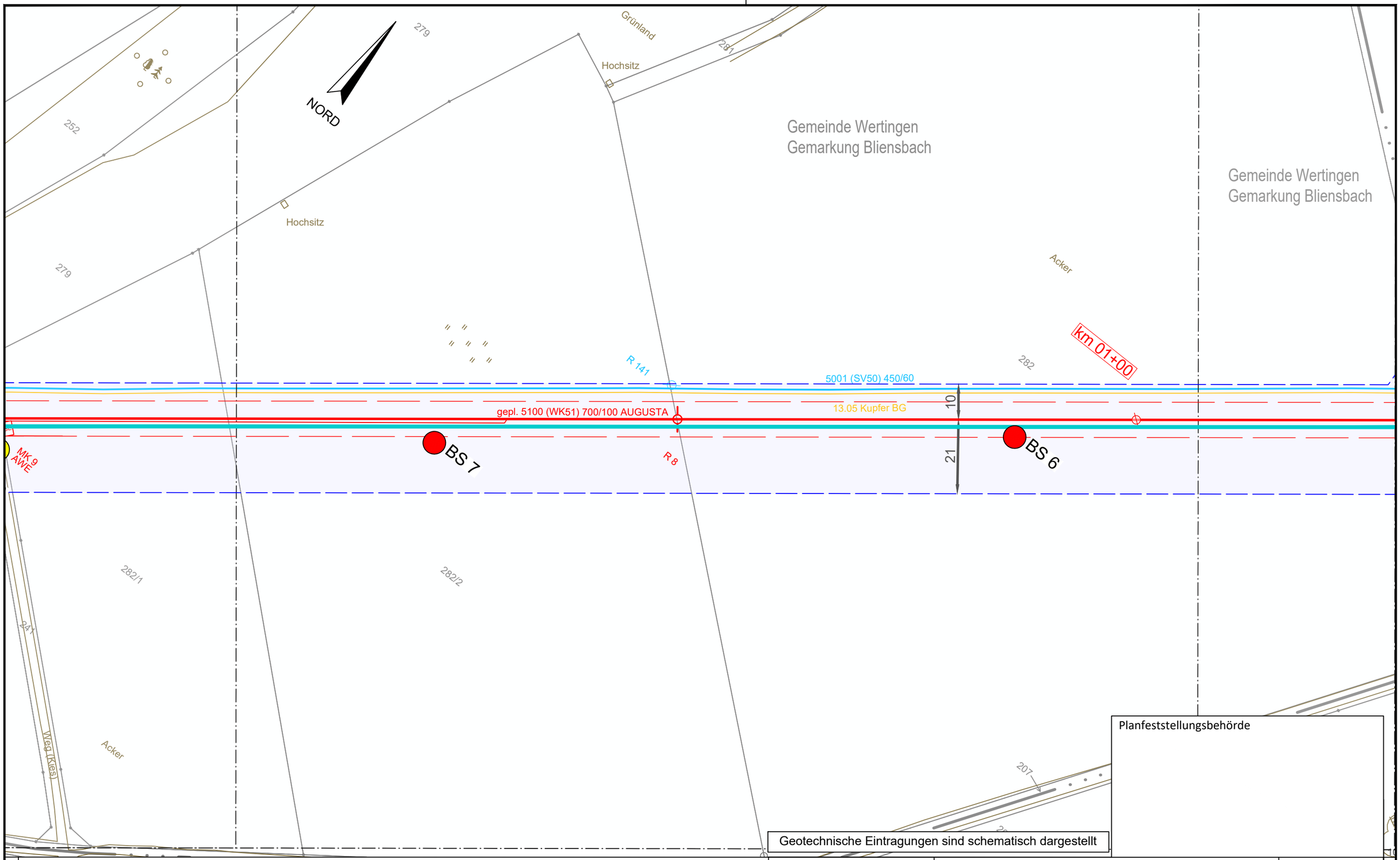

Planfeststellungsbehörde

Geotechnische Eintragungen sind schematisch dargestellt

Legende (themenbezogene Auswahl zum vorliegenden Plan; weitere Verwendungen gemäß Symbol-/ Zeichenverzeichnis):

- Gemarkung
- Flurstücks-Grenze
- Topografie
- Fremdleitungen
- Bestand Gas bayernets
- Gastransportleitung geplant
- KKS-Anlagen geplant
- Schutzstreifen (dingliche Sicherung)
- TS-Punkt mit Nr., Winkel u. Koordinate
- Kilometrierung km 00+00
- Schilderpfahl (SPf)
- Schilderpfahl mit Messkontakt (MK)
- Arbeitsstreifen

0 10 20 30 40 50 Meter

Anschluss-Blatt-Nr.: 5

Anschluss-Blatt-Nr.: 3

DR. SPANG Ingenieurgesellschaft für Bauwesen, Geologie und Umwelttechnik mbH
Rosi-Wolfstein-Straße 6, 58453 Witten
Telefon: 02302 / 9 14 02 - 0

Plangrundlage: WK5100_GP_TP_TG_230426-WPG

Plan Nr.: 42.7852/ 2.1 | Gezeichnet: Bt

Datum: 28.04.2023 | Geprüft: BJe

Geplante Gastransportleitung AUGUSTA von Wertingen nach Kötz
Planunterlagen zum Planfeststellungsverfahren (PF-V)

Trassierungsplan Lage
Geotechnisches Gutachten

Leitung 5100 (WK51)
DN 700 MOP 100
Schutzstreifen 10 m

Ingenieurbüro Weishaupt
Planung und Bauüberwachung

im Auftrag der bayernets energie transport systeme

Bundesland: Bayern | Regierungsbezirk: Schwaben | Landkreis: Dillingen a.d.Donau

Rev.	Datum	Änderung		Datum	Name	Format	Maßstab	Revision
			Erstellt	31.03.2023	Döring; Hahn / WPG	DIN A3	1 : 1.000	0
			Geprüft	31.03.2023	Thiele / WPG	Planname		Blatt-Nr.
			Freigegeben			WK5100_GP_TP_TG		4

© Geobasisdaten: Bayerische Vermessungsverwaltung

E:\Daten\P7800-7899\P7852\6_Geotechnik\Gutachten\Strecke\Geotechnik\Planfeststellung\P7852_Anl.2_LP.dwg
Ansichtsfenster : 4

E:\Daten\P7800-7899\P7852\6_Geotechnik\Gutachten\Strecke\Geotechnik\Planfeststellung\P7852_Anl.2_LP.dwg

Ansichtsfenster : 5

NORD

Gemeinde Wertingen
Gemarkung Bliensbach

Gemeinde Wertingen
Gemarkung Prettelshofen

TS 005.01
22°34'
X= 627151.07
Y=5377702.65

BS 9

BS 8/DPH 6

MK 9
AWE

5001 (SV50) 450/60

gepl. 5100 (WK51) 700/100 AUGUSTA

13.05 Kupfer BG

R 140

10

21

672.47

Weg (unbef.)

Weg (Kies) 20 t

Acker

Hochsitz

255 254 253 241 252 279 243 244 282/1 218 217

Planfeststellungsbehörde

Geotechnische Eintragungen sind schematisch dargestellt

Legende (themenbezogene Auswahl zum vorliegenden Plan; weitere Verwendungen gemäß Symbol-/ Zeichenverzeichnis):

- Gemarkung
- Flurstücks-Grenze
- Topografie
- Fremdleitungen
- Bestand Gas bayernets
- Gastransportleitung geplant
- KKS-Anlagen geplant
- Schutzstreifen (dingliche Sicherung)
- TS-Punkt mit Nr., Winkel u. Koordinate
- Kilometrierung km 00+00
- Schilderpfahl (SPf)
- Schilderpfahl mit Messkontakt (MK)
- Arbeitsstreifen

0 10 20 30 40 50 Meter

Anschluss-Blatt-Nr.: 6

Anschluss-Blatt-Nr.: 4

DR. SPANG Ingenieurgesellschaft für Bauwesen, Geologie und Umwelttechnik mbH
Rosi-Wolfstein-Straße 6, 58453 Witten
Telefon: 02302 / 9 14 02 - 0

Geplante Gastransportleitung AUGUSTA von Wertingen nach Kötz
Planunterlagen zum Planfeststellungsverfahren (PF-V)

Ingenieurbüro Weishaupt
Planung und Bauüberwachung
im Auftrag der
bayernets energie transport systeme

Plangrundlage: WK5100_GP_TP_TG_230426-WPG

Trassierungsplan Lage
Geotechnisches Gutachten

Leitung 5100 (WK51)
DN 700 MOP 100
Schutzstreifen 10 m

Plan Nr.:	42.7852/ 2.1	Gezeichnet:	Bt
Datum:	28.04.2023	Geprüft:	BJe

Bundesland: Bayern | Regierungsbezirk: Schwaben | Landkreis: Dillingen a.d.Donau

Rev.	Datum	Änderung		Name	Format	Maßstab	Revision
			Erstellt	31.03.2023	Döring; Hahn / WPG	DIN A3	1 : 1.000	0
			Geprüft	31.03.2023	Thiele / WPG	Planname		Blatt-Nr.
			Freigegeben			WK5100_GP_TP_TG		5

© Geobasisdaten: Bayerische Vermessungsverwaltung

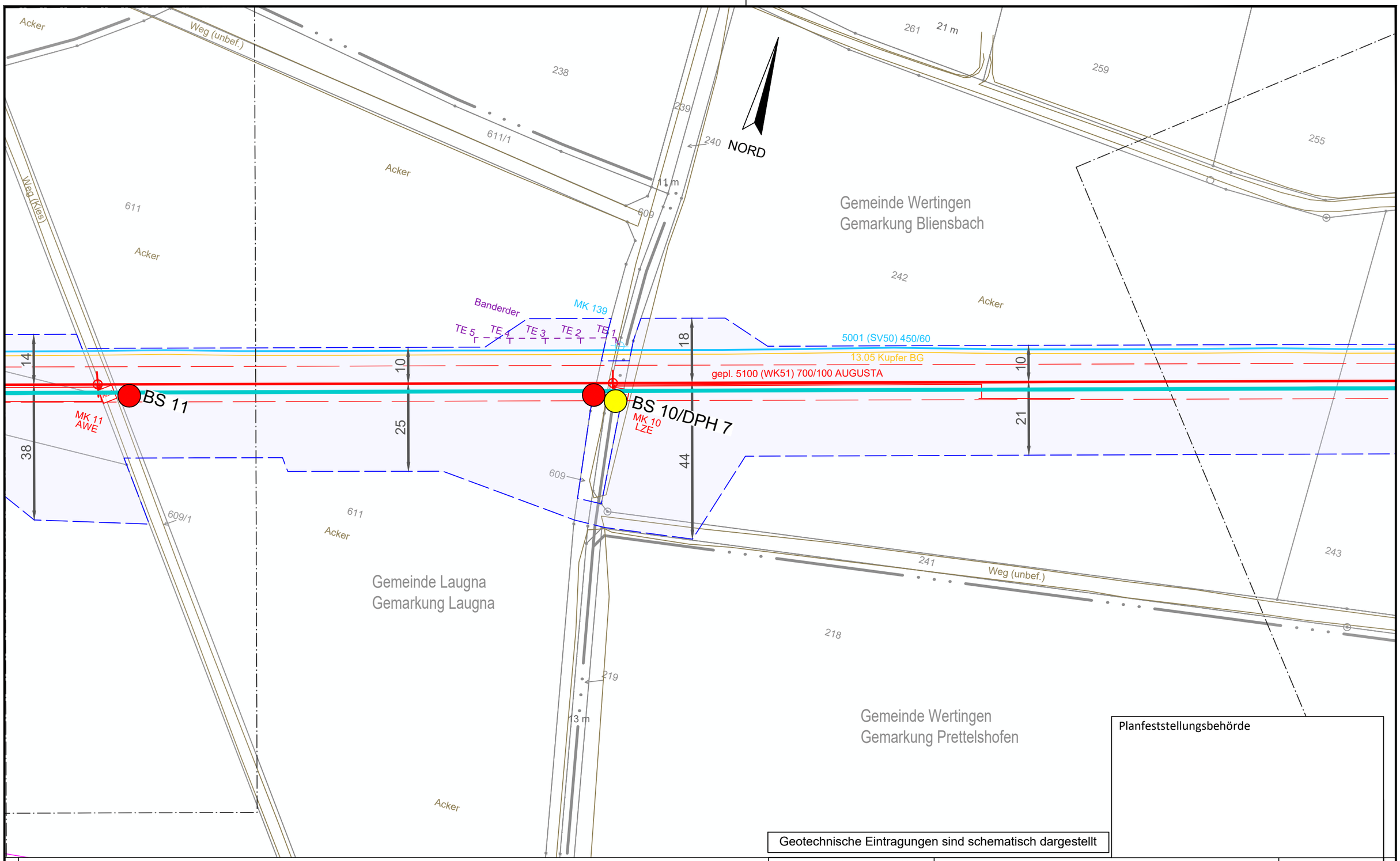

Planfeststellungsbehörde

Geotechnische Eintragungen sind schematisch dargestellt

Legende (themenbezogene Auswahl zum vorliegenden Plan; weitere Verwendungen gemäß Symbol-/ Zeichenverzeichnis):

Gemarkung		Gastransportleitung geplant		Schilderpfahl (SPf)	
Flurstücks-Grenze		KKS-Anlagen geplant		Schilderpfahl mit Messkontakt (MK)	
Topografie		Schutzstreifen (dingliche Sicherung)		Arbeitsstreifen	
Fremdleitungen		TS-Punkt mit Nr., Winkel u. Koordinate			
Bestand Gas bayernets		Kilometrierung	km 00+00		

0 10 20 30 40 50 Meter

DR. SPANG Ingenieurgesellschaft für Bauwesen, Geologie und Umwelttechnik mbH
Rosi-Wolfstein-Straße 6, 58453 Witten
Telefon: 02302 / 9 14 02 - 0

Geplante Gastransportleitung AUGUSTA von Wertingen nach Kötz
Planunterlagen zum Planfeststellungsverfahren (PF-V)

Ingenieurbüro Weishaupt IbW
Planung und Bauüberwachung
im Auftrag der bayernets energie transport systeme

Plangrundlage: WK5100_GP_TP_TG_230426-WPG

Trassierungsplan Lage
Geotechnisches Gutachten

Leitung 5100 (WK51)
DN 700 MOP 100
Schutzstreifen 10 m

Plan Nr.:	42.7852/ 2.1	Gezeichnet:	Bt
Datum:	28.04.2023	Geprüft:	BJe

Bundesland: Bayern | Regierungsbezirk: Schwaben | Landkreis: Dillingen a.d.Donau

Rev.	Datum	Änderung		Datum	Name	Format	Maßstab	Revision
			Erstellt	31.03.2023	Döring; Hahn / WPG	DIN A3	1 : 1.000	0
			Geprüft	31.03.2023	Thiele / WPG	Planname		Blatt-Nr.
			Freigegeben			WK5100_GP_TP_TG		6

© Geobasisdaten: Bayerische Vermessungsverwaltung

Anschluss-Blatt-Nr.: 7

Anschluss-Blatt-Nr.: 5

E:\Daten\P7800-7899\P7852\6_Geotechnik\Gutachten\Strecke\Geotechnik\Planfeststellung\P7852_Anl.2_LP.dwg
Ansichtsfenster : 6

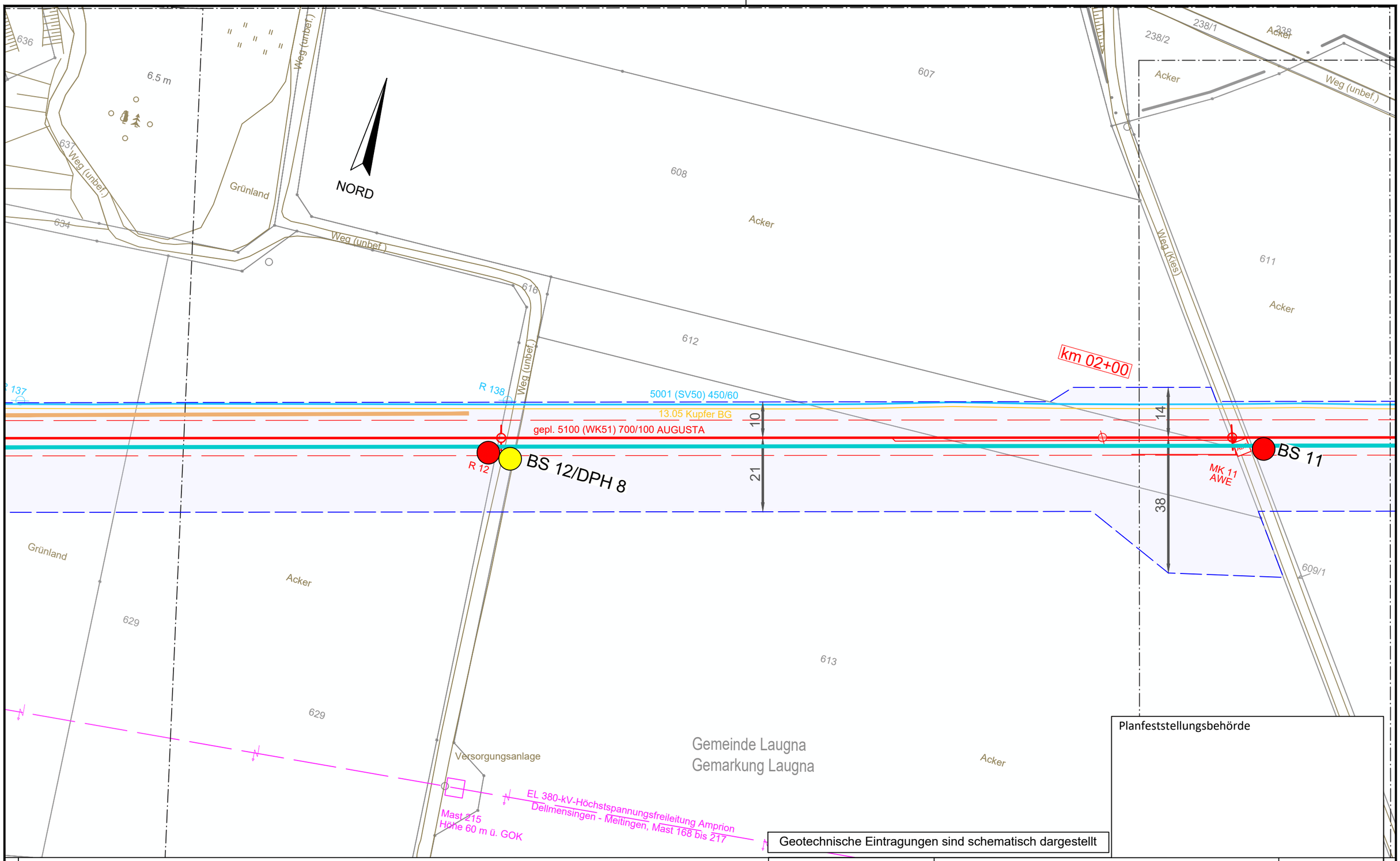

Planfeststellungsbehörde

Geotechnische Eintragungen sind schematisch dargestellt

Legende (themenbezogene Auswahl zum vorliegenden Plan; weitere Verwendungen gemäß Symbol-/ Zeichenverzeichnis):

Gemarkung		Gastransportleitung geplant		Schilderpfahl (SPf)	
Flurstücks-Grenze		KKS-Anlagen geplant		Schilderpfahl mit Messkontakt (MK)	
Topografie		Schutzstreifen (dingliche Sicherung)		Arbeitsstreifen	
Fremdleitungen		TS-Punkt mit Nr., Winkel u. Koordinate			
Bestand Gas bayernets		Kilometrierung	km 00+00		

0 10 20 30 40 50 Meter

DR. SPANG Ingenieurgesellschaft für Bauwesen, Geologie und Umwelttechnik mbH
Rosi-Wolfstein-Straße 6, 58453 Witten
Telefon: 02302 / 9 14 02 - 0

Geplante Gastransportleitung AUGUSTA von Wertingen nach Kötz
Planunterlagen zum Planfeststellungsverfahren (PF-V)

Ingenieurbüro Weishaupt IbW
Planung und Bauüberwachung
im Auftrag der bayernets energie transport systeme

Plangrundlage: WK5100_GP_TP_TG_230426-WPG

Trassierungsplan Lage
Geotechnisches Gutachten

Leitung 5100 (WK51)
DN 700 MOP 100
Schutzstreifen 10 m

Plan Nr.:	42.7852/ 2.1	Gezeichnet:	Bt
Datum:	28.04.2023	Geprüft:	BJe

Bundesland: Bayern | Regierungsbezirk: Schwaben | Landkreis: Dillingen a.d.Donau

Rev.	Datum	Änderung

	Datum	Name	Format	Maßstab	Revision
Erstellt	31.03.2023	Döring; Hahn / WPG	DIN A3	1 : 1.000	0
Geprüft	31.03.2023	Thiele / WPG	Planname		Blatt-Nr.
Freigegeben			WK5100_GP_TP_TG		7

© Geobasisdaten: Bayerische Vermessungsverwaltung

Anschluss-Blatt-Nr.: 8

Anschluss-Blatt-Nr.: 6

E:\Daten\P7800-7899\P7852\6_Geotechnik\Gutachten\Strecke\Geotechnik\Planfeststellung\P7852_Anl.2_LP.dwg
Ansichtsfenster : 7

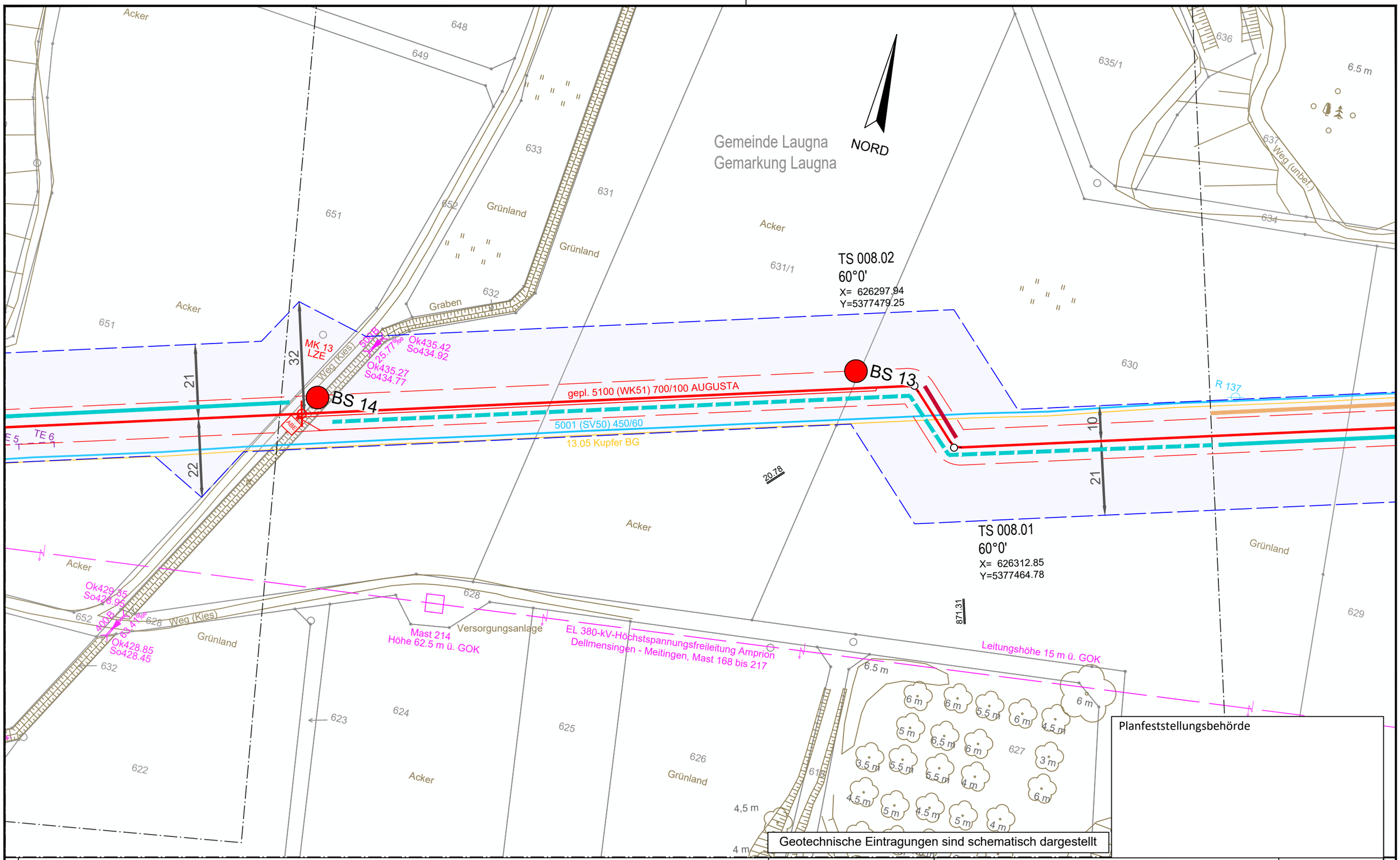

Legende (themenbezogene Auswahl zum vorliegenden Plan; weitere Verwendungen gemäß Symbol-/ Zeichenverzeichnis):

Gemarkung		Gastransportleitung geplant		Schilderpfahl (SPf)	
Flurstücks-Grenze		KKS-Anlagen geplant		Schilderpfahl mit Messkontakt (MK)	
Topografie		Schutzstreifen (dingliche Sicherung)		Arbeitsstreifen	
Fremdleitungen		TS-Punkt mit Nr., Winkel u. Koordinate			
Bestand Gas bayernets		Kilometrierung	km 00+00		

0 10 20 30 40 50 Meter

DR. SPANG Ingenieurgesellschaft für Bauwesen, Geologie und Umwelttechnik mbH
Rosi-Wolfstein-Straße 6, 58453 Witten
Telefon: 02302 / 9 14 02 - 0

Geplante Gastransportleitung AUGUSTA von Wertingen nach Kötz
Planunterlagen zum Planfeststellungsverfahren (PF-V)

Ingenieurbüro Weishaupt IbW
Planung und Bauüberwachung
im Auftrag der bayernets energie transport systeme

Plangrundlage: WK5100_GP_TP_TG_230426-WPG
Plan Nr.: 42.7852/ 2.1 | Gezeichnet: Bt
Datum: 28.04.2023 | Geprüft: BJe

Trassierungsplan Lage
Geotechnisches Gutachten

Leitung 5100 (WK51)
DN 700 MOP 100
Schutzstreifen 10 m

Bundesland: Bayern | Regierungsbezirk: Schwaben | Landkreis: Dillingen a.d.Donau

Rev.	Datum	Änderung		Datum	Name	Format	Maßstab	Revision
			Erstellt	31.03.2023	Döring; Hahn / WPG	DIN A3	1 : 1.000	0
			Geprüft	31.03.2023	Thiele / WPG	Planname		Blatt-Nr.
			Freigegeben			WK5100_GP_TP_TG		8

© Geobasisdaten: Bayerische Vermessungsverwaltung

Anschluss-Blatt-Nr.: 9

Anschluss-Blatt-Nr.: 7

E:\Daten\P7800-7899\P7852\6_Geotechnik\Gutachten\Strecke\Geotechnik\Planfeststellung\P7852_Anl.2_LP.dwg
Ansichtsfenster : 8

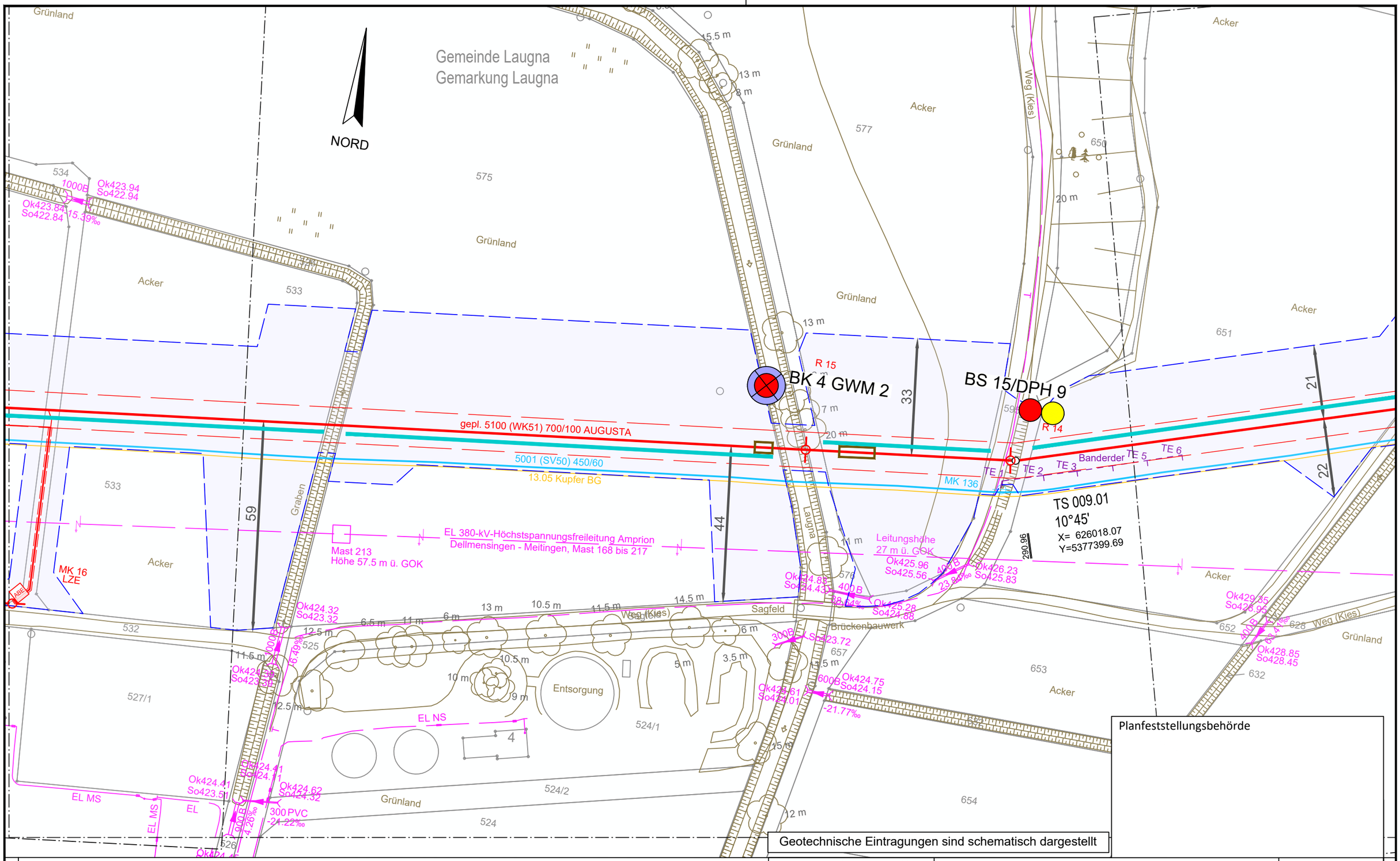

Legende (themenbezogene Auswahl zum vorliegenden Plan; weitere Verwendungen gemäß Symbol-/ Zeichenverzeichnis):

Gemarkung		Gastransportleitung geplant		Schilderpfahl (SPf)	
Flurstücks-Grenze		KKS-Anlagen geplant		Schilderpfahl mit Messkontakt (MK)	
Topografie		Schutzstreifen (dingliche Sicherung)		Arbeitsstreifen	
Fremdleitungen		TS-Punkt mit Nr., Winkel u. Koordinate			
Bestand Gas bayernets		Kilometrierung	km 00+00		

0 10 20 30 40 50 Meter

DR. SPANG Ingenieurgesellschaft für Bauwesen, Geologie und Umwelttechnik mbH
Rosi-Wolfstein-Straße 6, 58453 Witten
Telefon: 02302 / 9 14 02 - 0

Geplante Gastransportleitung AUGUSTA von Wertingen nach Kötz
Planunterlagen zum Planfeststellungsverfahren (PF-V)

Ingenieurbüro Weishaupt IbW
Planung und Bauüberwachung
im Auftrag der bayernets energie transport systeme

Plangrundlage: WK5100_GP_TP_TG_230426-WPG

Trassierungsplan Lage
Geotechnisches Gutachten

Leitung 5100 (WK51)
DN 700 MOP 100
Schutzstreifen 10 m

Plan Nr.:	42.7852/ 2.1	Gezeichnet:	Bt
Datum:	28.04.2023	Geprüft:	BJe

Bundesland: Bayern | Regierungsbezirk: Schwaben | Landkreis: Dillingen a.d.Donau

Rev.	Datum	Änderung		Datum	Name	Format	Maßstab	Revision
			Erstellt	31.03.2023	Döring; Hahn / WPG	DIN A3	1 : 1.000	0
			Geprüft	31.03.2023	Thiele / WPG	Planname		Blatt-Nr.
			Freigegeben			WK5100_GP_TP_TG		9

© Geobasisdaten: Bayerische Vermessungsverwaltung

Anschluss-Blatt-Nr.: 10

Anschluss-Blatt-Nr.: 8

E:\Daten\P7800-7899\P7852\6_Geotechnik\Gutachten\Strecke\Geotechnik\Planfeststellung\P7852_Anl.2_LP.dwg
Ansichtsfenster : 9

E:\Daten\P7800-7899\P7852\6_Geotechnik\Gutachten\Strecke\Geotechnik\Planfeststellung\P7852_Anl.2_LP.dwg
Ansichtsfenster : 10

NORD

Gemeinde Laugna
Gemarkung Laugna

574
534
Grünland
526
534
Ok423.94
So422.94
1000B
Ok423.84
So422.84
15.39‰
538
Acker
Grünland
539
537
536
535
Acker
km 03+00
21
10
BS 16/DPH 10
gepl. 5100 (WK51) 700/100 AUGUSTA
5001 (SV50) 450/60
13.05 Kupfer BG
533
Mast 212
Höhe 60 m ü. GOK
EL 380-kV-Höchstspannungsfreileitung Amprion
Dellmensingen - Meitingen, Mast 168 bis 217
Leitungshöhe 19 m ü. GOK
Grünland
Acker
MK 16
LZE
ABEG
Versorgungsanlage
532
Weg (Kies)
532
Weg (Kies)
4 m
5 m
527/1
530
4.5 m
527
529
528
9.5 m
Kraftwerk
Planfeststellungsbehörde
24
23
Geotechnische Eintragungen sind schematisch dargestellt

Legende (themenbezogene Auswahl zum vorliegenden Plan; weitere Verwendungen gemäß Symbol-/ Zeichenverzeichnis):

- Gemarkung
- Flurstücks-Grenze
- Topografie
- Fremdleitungen
- Bestand Gas bayernets
- Gastransportleitung geplant
- KKS-Anlagen geplant
- Schutzstreifen (dingliche Sicherung)
- TS-Punkt mit Nr., Winkel u. Koordinate
- Kilometrierung km 00+00
- Schilderpfahl (SPf)
- Schilderpfahl mit Messkontakt (MK)
- Arbeitsstreifen

0 10 20 30 40 50 Meter

Anschluss-Blatt-Nr.: 11

Anschluss-Blatt-Nr.: 9

DR. SPANG Ingenieurgesellschaft für Bauwesen, Geologie und Umwelttechnik mbH
Rosi-Wolfstein-Straße 6, 58453 Witten
Telefon: 02302 / 9 14 02 - 0

Plangrundlage: WK5100_GP_TP_TG_230426-WPG
Plan Nr.: 42.7852/ 2.1 | Gezeichnet: Bt
Datum: 28.04.2023 | Geprüft: BJe

Geplante Gastransportleitung AUGUSTA von Wertingen nach Kötz
Planunterlagen zum Planfeststellungsverfahren (PF-V)
Trassierungsplan Lage Geotechnisches Gutachten

Leitung 5100 (WK51)
DN 700 MOP 100
Schutzstreifen 10 m

Bundesland: Bayern | Regierungsbezirk: Schwaben | Landkreis: Dillingen a.d.Donau

Rev.	Datum	Änderung		Datum	Name	Format	Maßstab	Revision
			Erstellt	31.03.2023	Döring; Hahn / WPG	DIN A3	1 : 1.000	0
			Geprüft	31.03.2023	Thiele / WPG	Planname		Blatt-Nr.
			Freigegeben			WK5100_GP_TP_TG		10

Ingenieurbüro Weishaupt
Planung und Bauüberwachung
im Auftrag der bayernets energie transport systeme

© Geobasisdaten: Bayerische Vermessungsverwaltung

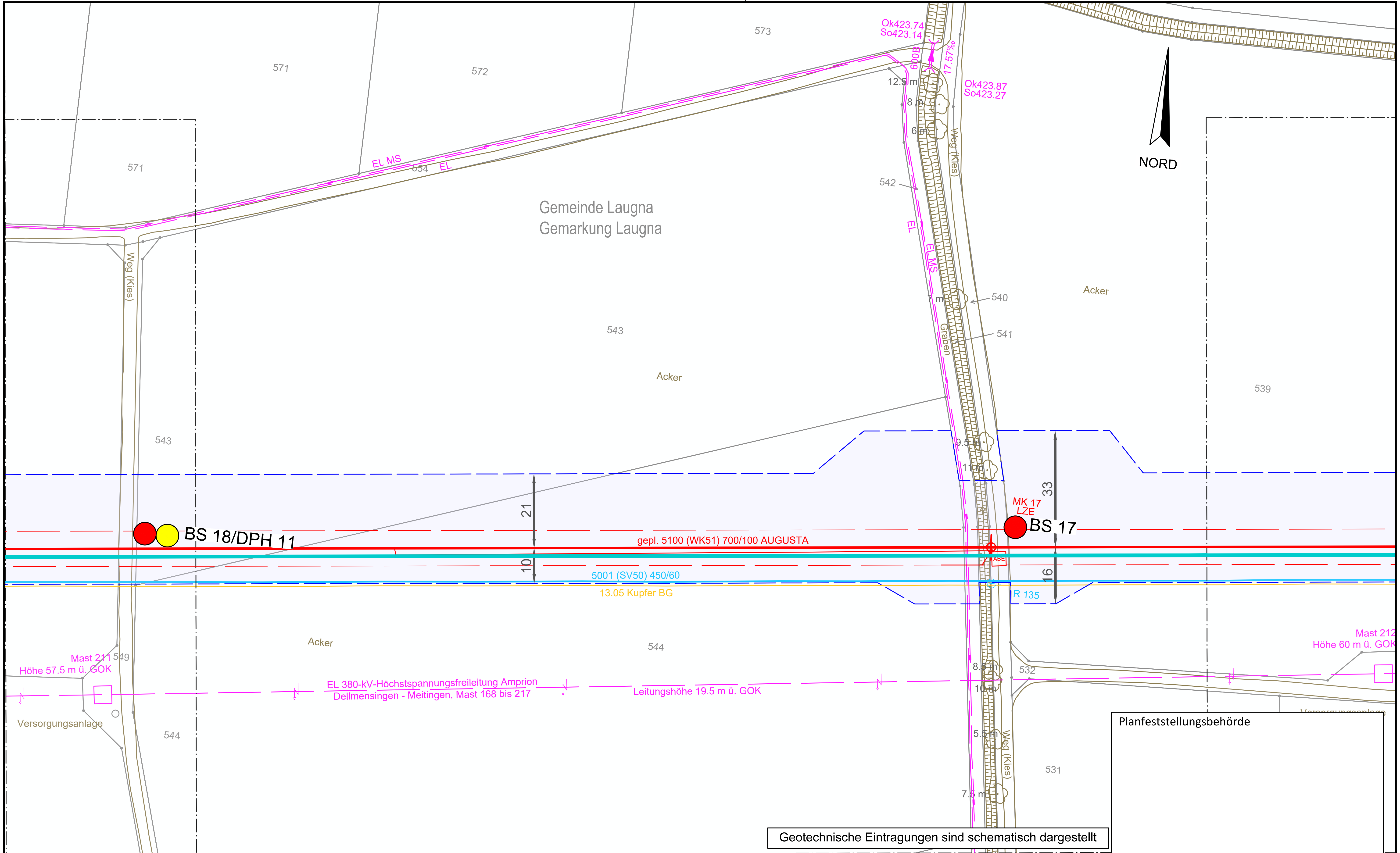

Planfeststellungsbehörde

Legende (themenbezogene Auswahl zum vorliegenden Plan; weitere Verwendungen gemäß Symbol-/ Zeichenverzeichnis):

- Gemarkung
- Flurstücks-Grenze
- Topografie
- Fremdleitungen
- Bestand Gas bayernets
- Gastransportleitung geplant
- KKS-Anlagen geplant
- Schutzstreifen (dingliche Sicherung)
- TS-Punkt mit Nr., Winkel u. Koordinate
- Kilometrierung km 00+00
- Schilderpfahl (SPf)
- Schilderpfahl mit Messkontakt (MK)
- Arbeitsstreifen

0 10 20 30 40 50 Meter

DR. SPANG Ingenieurgesellschaft für Bauwesen, Geologie und Umwelttechnik mbH
Rosi-Wolfstein-Straße 6, 58453 Witten
Telefon: 02302 / 9 14 02 - 0

Geplante Gastransportleitung AUGUSTA von Wertingen nach Kötz

Planunterlagen zum Planfeststellungsverfahren (PF-V)

Trassierungsplan Lage Geotechnisches Gutachten

Ingenieurbüro Weishaupt – Planung und Bauüberwachung

im Auftrag der bayernets energie transport systeme

Plangrundlage: WK5100_GP_TP_TG_230426-WPG			
Plan Nr.:	42.7852/ 2.1	Gezeichnet:	Bt
Datum:	28.04.2023	Geprüft:	BJe

Leitung 5100 (WK51)
DN 700 MOP 100
Schutzstreifen 10 m

Bundesland: Bayern | Regierungsbezirk: Schwaben | Landkreis: Dillingen a.d.Donau

Rev.	Datum	Änderung		Datum	Name	Format	Maßstab	Revision
			Erstellt	31.03.2023	Döring; Hahn / WPG	DIN A3	1 : 1.000	0
			Geprüft	31.03.2023	Thiele / WPG	Planname		Blatt-Nr.
			Freigegeben			WK5100_GP_TP_TG		11

© Geobasisdaten: Bayerische Vermessungsverwaltung

Anschluss-Blatt-Nr.: 12

Anschluss-Blatt-Nr.: 10

E:\Daten\P7800-7899\P7852\6_Geotechnik\Gutachten\Strecke\Geotechnik\Planfeststellung\P7852_Anl.2_LP.dwg

Ansichtsfenster : 11

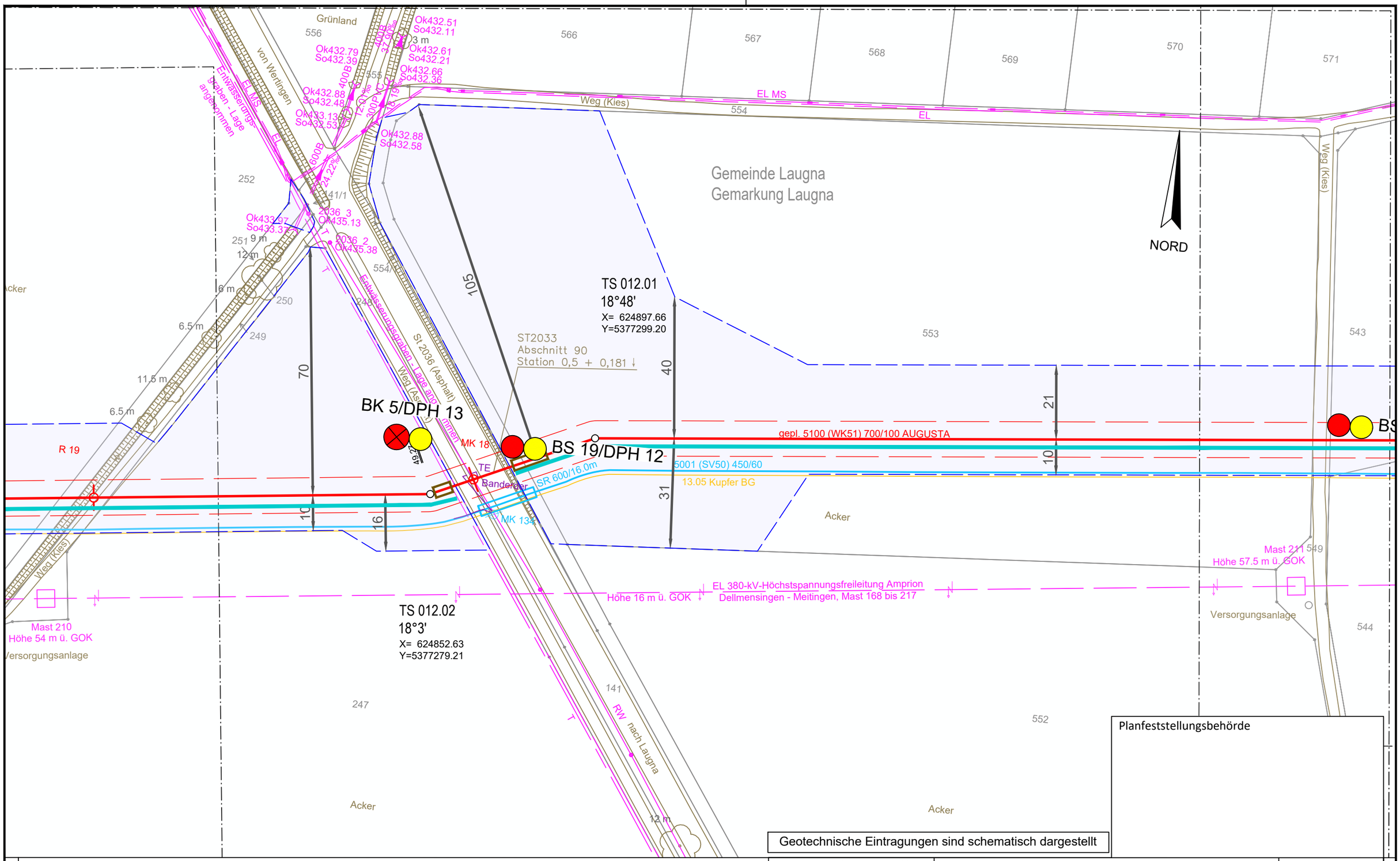

E:\Daten\P7800-7899\P7852\6_Geotechnik\Gutachten\Strecke\Geotechnik\Planfeststellung\P7852_Anl.2_LP.dwg

Ansichtsfenster : 12

Legende (themenbezogene Auswahl zum vorliegenden Plan; weitere Verwendungen gemäß Symbol-/ Zeichenverzeichnis):

- Gemarkung
- Flurstücks-Grenze
- Topografie
- Fremdleitungen
- Bestand Gas bayernets
- Gastransportleitung geplant
- KKS-Anlagen geplant
- Schutzstreifen (dingliche Sicherung)
- TS-Punkt mit Nr., Winkel u. Koordinate
- Kilometrierung km 00+00
- Schilderpfahl (SPf)
- Schilderpfahl mit Messkontakt (MK)
- Arbeitsstreifen

0 10 20 30 40 50 Meter

Anschluss-Blatt-Nr.: 13

Anschluss-Blatt-Nr.: 11

DR. SPANG Ingenieurgesellschaft für Bauwesen, Geologie und Umwelttechnik mbH
Rosi-Wolfstein-Straße 6, 58453 Witten
Telefon: 02302 / 9 14 02 - 0

Geplante Gastransportleitung AUGUSTA von Wertingen nach Kötz
Planunterlagen zum Planfeststellungsverfahren (PF-V)

Ingenieurbüro Weishaupt (IbW) Planung und Bauüberwachung
im Auftrag der bayernets energie transport systeme

Plangrundlage: WK5100_GP_TP_TG_230426-WPG

Trassierungsplan Lage
Geotechnisches Gutachten

Leitung 5100 (WK51)
DN 700 MOP 100
Schutzstreifen 10 m

Plan Nr.:	42.7852/ 2.1	Gezeichnet:	Bt
Datum:	28.04.2023	Geprüft:	BJe

Bundesland: Bayern | Regierungsbezirk: Schwaben | Landkreis: Dillingen a.d.Donau

Rev.	Datum	Änderung		Datum	Name	Format	Maßstab	Revision
			Erstellt	31.03.2023	Döring; Hahn / WPG	DIN A3	1 : 1.000	0
			Geprüft	31.03.2023	Thiele / WPG	Planname		Blatt-Nr.
			Freigegeben			WK5100_GP_TP_TG		12

© Geobasisdaten: Bayerische Vermessungsverwaltung

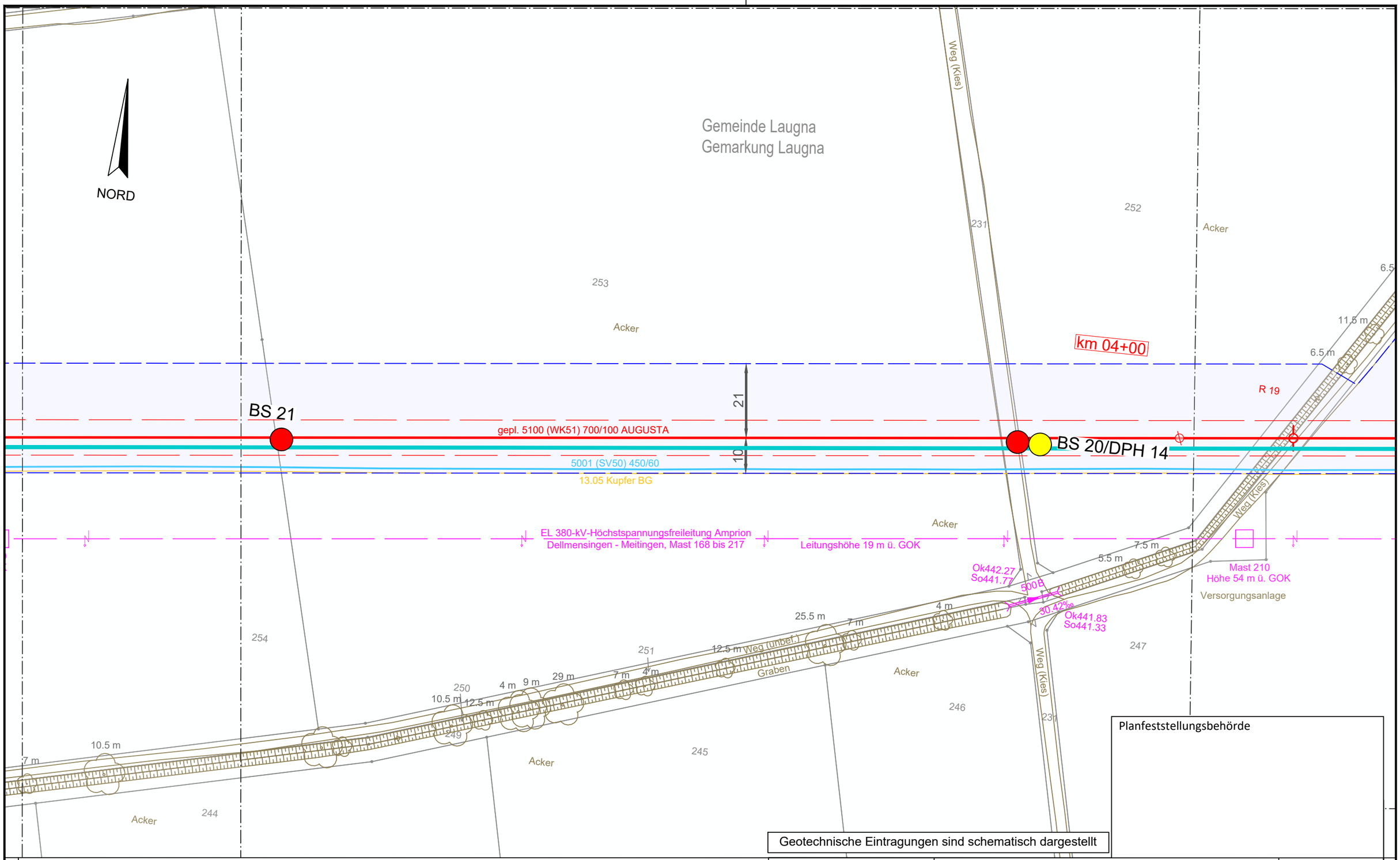

Planfeststellungsbehörde

Geotechnische Eintragungen sind schematisch dargestellt

Legende (themenbezogene Auswahl zum vorliegenden Plan; weitere Verwendungen gemäß Symbol-/ Zeichenverzeichnis):

Gemarkung		Gastransportleitung geplant		Schilderpfahl (SPf)	
Flurstücks-Grenze		KKS-Anlagen geplant		Schilderpfahl mit Messkontakt (MK)	
Topografie		Schutzstreifen (dingliche Sicherung)		Arbeitsstreifen	
Fremdleitungen		TS-Punkt mit Nr., Winkel u. Koordinate			
Bestand Gas bayernets		Kilometrierung	km 00+00		

0 10 20 30 40 50 Meter

DR. SPANG Ingenieurgesellschaft für Bauwesen, Geologie und Umwelttechnik mbH
Rosi-Wolfstein-Straße 6, 58453 Witten
Telefon: 02302 / 9 14 02 - 0

Geplante Gastransportleitung AUGUSTA von Wertingen nach Kötz
Planunterlagen zum Planfeststellungsverfahren (PF-V)

Ingenieurbüro Weishaupt
Planung und Bauüberwachung
im Auftrag der bayernets energie transport systeme

Plangrundlage: WK5100_GP_TP_TG_230426-WPG

Trassierungsplan Lage
Geotechnisches Gutachten

Leitung 5100 (WK51)
DN 700 MOP 100
Schutzstreifen 10 m

Plan Nr.:	42.7852/ 2.1	Gezeichnet:	Bt
Datum:	28.04.2023	Geprüft:	BJe

Bundesland: Bayern | Regierungsbezirk: Schwaben | Landkreis: Dillingen a.d.Donau

Rev.	Datum	Änderung

	Datum	Name	Format	Maßstab	Revision
Erstellt	31.03.2023	Döring; Hahn / WPG	DIN A3	1 : 1.000	0
Geprüft	31.03.2023	Thiele / WPG	Planname		Blatt-Nr.
Freigegeben			WK5100_GP_TP_TG		13

© Geobasisdaten: Bayerische Vermessungsverwaltung

Anschluss-Blatt-Nr.: 14

Anschluss-Blatt-Nr.: 12

E:\Daten\P7800-7899\P7852\6_Geotechnik\Gutachten\Strecke\Geotechnik\Planfeststellung\P7852_Anl.2_LP.dwg
Ansichtsfenster : 13

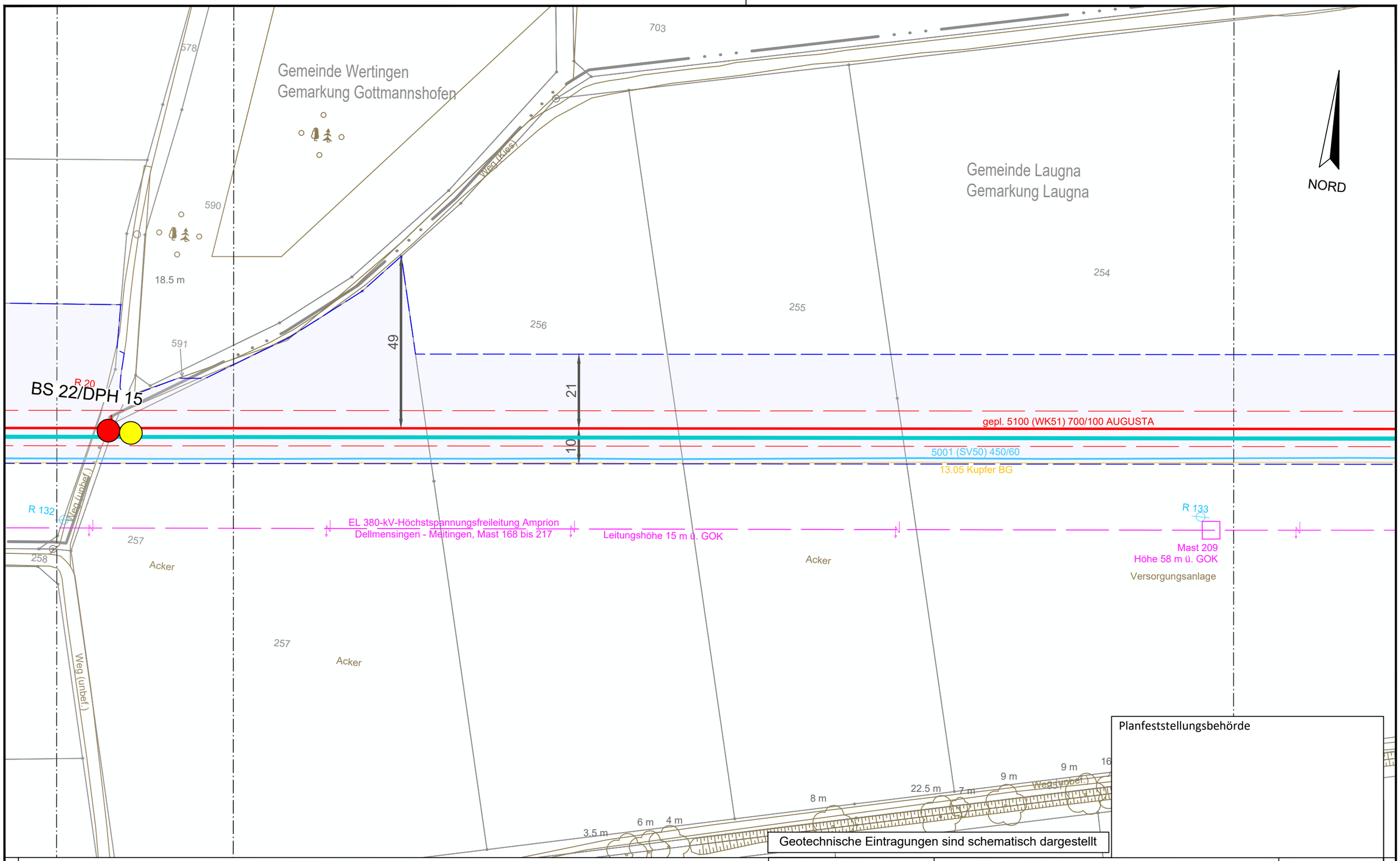

Planfeststellungsbehörde

Geotechnische Eintragungen sind schematisch dargestellt

Legende (themenbezogene Auswahl zum vorliegenden Plan; weitere Verwendungen gemäß Symbol-/ Zeichenverzeichnis):

Gemarkung		Gastransportleitung geplant		Schilderpfahl (SPf)	
Flurstücks-Grenze		KKS-Anlagen geplant		Schilderpfahl mit Messkontakt (MK)	
Topografie		Schutzstreifen (dingliche Sicherung)		Arbeitsstreifen	
Fremdleitungen		TS-Punkt mit Nr., Winkel u. Koordinate			
Bestand Gas bayernets		Kilometrierung	km 00+00		

0 10 20 30 40 50 Meter

DR. SPANG Ingenieurgesellschaft für Bauwesen, Geologie und Umwelttechnik mbH
Rosi-Wolfstein-Straße 6, 58453 Witten
Telefon: 02302 / 9 14 02 - 0

Geplante Gastransportleitung AUGUSTA von Wertingen nach Kötz
Planunterlagen zum Planfeststellungsverfahren (PF-V)

Ingenieurbüro Weishaupt IbW Planung und Bauüberwachung
im Auftrag der bayernets energie transport systeme

Plangrundlage: WK5100_GP_TP_TG_230426-WPG

Trassierungsplan Lage
Geotechnisches Gutachten

Leitung 5100 (WK51)
DN 700 MOP 100
Schutzstreifen 10 m

Plan Nr.:	42.7852/ 2.1	Gezeichnet:	Bt
Datum:	28.04.2023	Geprüft:	BJe

Bundesland: Bayern | Regierungsbezirk: Schwaben | Landkreis: Dillingen a.d.Donau

Rev.	Datum	Änderung

	Datum	Name	Format	Maßstab	Revision
Erstellt	31.03.2023	Döring; Hahn / WPG	DIN A3	1 : 1.000	0
Geprüft	31.03.2023	Thiele / WPG	Planname		Blatt-Nr.
Freigegeben			WK5100_GP_TP_TG		14

© Geobasisdaten: Bayerische Vermessungsverwaltung

Anschluss-Blatt-Nr.: 15

Anschluss-Blatt-Nr.: 13

E:\Daten\P7800-7899\P7852\6_Geotechnik\Gutachten\Strecke\Geotechnik\Planfeststellung\P7852_Anl.2_LP.dwg
Ansichtsfenster : 14

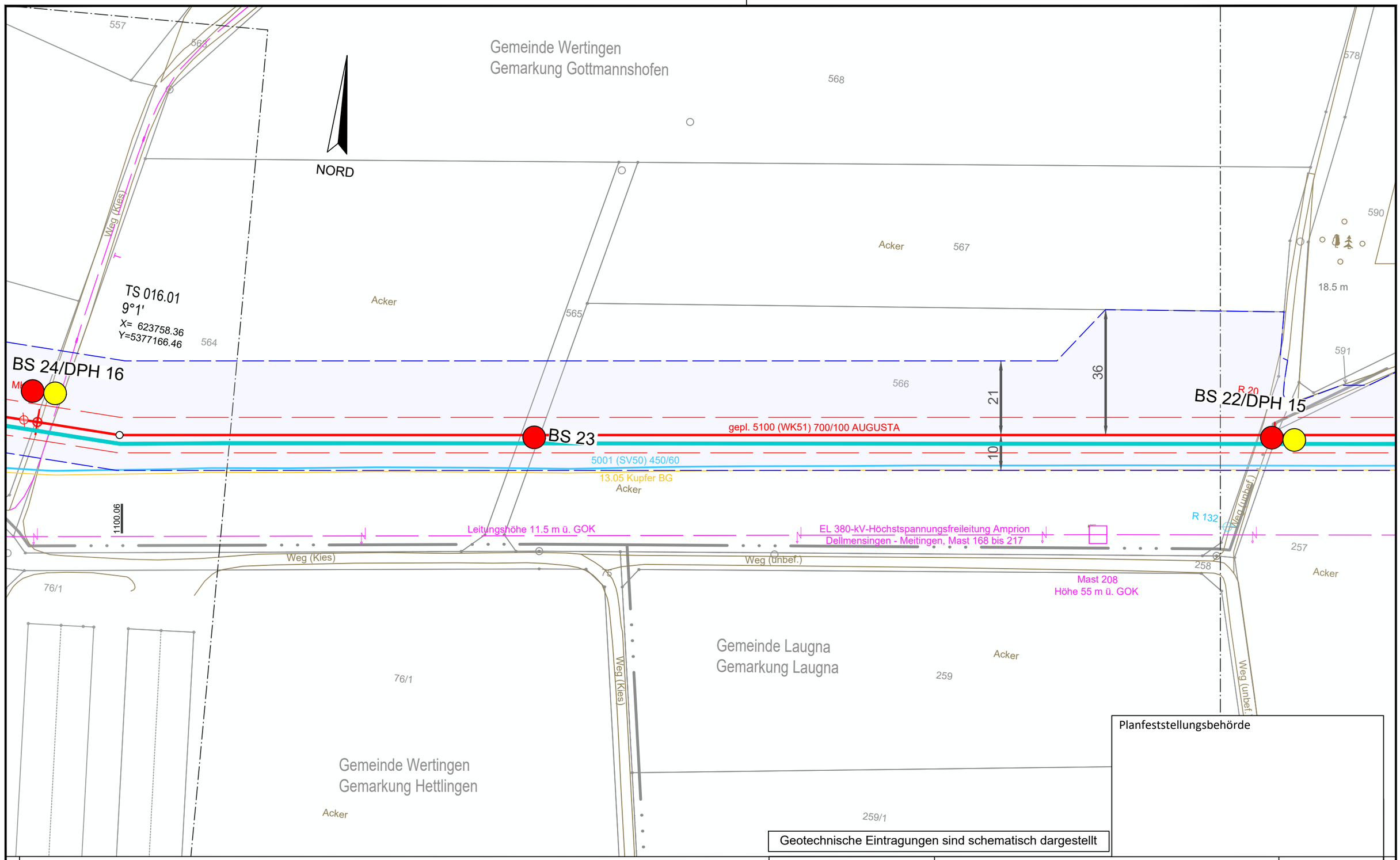

Planfeststellungsbehörde

Geotechnische Eintragungen sind schematisch dargestellt

Legende (themenbezogene Auswahl zum vorliegenden Plan; weitere Verwendungen gemäß Symbol-/ Zeichenverzeichnis):

- Gemarkung
- Flurstücks-Grenze
- Topografie
- Fremdleitungen
- Bestand Gas bayernets
- Gastransportleitung geplant
- KKS-Anlagen geplant
- Schutzstreifen (dingliche Sicherung)
- TS-Punkt mit Nr., Winkel u. Koordinate
- Kilometrierung km 00+00
- Schilderpfahl (SPf)
- Schilderpfahl mit Messkontakt (MK)
- Arbeitsstreifen

0 10 20 30 40 50 Meter

DR. SPANG Ingenieurgesellschaft für Bauwesen, Geologie und Umwelttechnik mbH
Rosi-Wolfstein-Straße 6, 58453 Witten
Telefon: 02302 / 9 14 02 - 0

Geplante Gastransportleitung AUGUSTA von Wertingen nach Kötz
Planunterlagen zum Planfeststellungsverfahren (PF-V)

Ingenieurbüro Weishaupt (IbW) Planung und Bauüberwachung
im Auftrag der bayernets energie transport systeme

Plangrundlage: WK5100_GP_TP_TG_230426-WPG		Trassierungsplan Lage Geotechnisches Gutachten	Leitung 5100 (WK51) DN 700 MOP 100 Schutzstreifen 10 m
Plan Nr.: 42.7852/ 2.1	Gezeichnet: Bt		
Datum: 28.04.2023	Geprüft: BJe	Bundesland: Bayern	Regierungsbezirk: Schwaben Landkreis: Dillingen a.d.Donau

Rev.	Datum	Änderung		Datum	Name	Format	Maßstab	Revision
			Erstellt	31.03.2023	Döring; Hahn / WPG	DIN A3	1 : 1.000	0
			Geprüft	31.03.2023	Thiele / WPG	Planname		Blatt-Nr.
			Freigegeben			WK5100_GP_TP_TG		15

© Geobasisdaten: Bayerische Vermessungsverwaltung

Anschluss-Blatt-Nr.: 16

Anschluss-Blatt-Nr.: 14

E:\Daten\P7800-7899\P7852\6_Geotechnik\Gutachten\Strecke\Geotechnik\Planfeststellung\P7852_Anl.2_LP.dwg
Ansichtsfenster : 15

E:\Daten\P7800-7899\P7852\6_Geotechnik\Gutachten\Strecke\Geotechnik\Planfeststellung\P7852_Anl.2_LP.dwg
Ansichtsfenster : 16

Gemeinde Wertingen
Gemarkung Gottmannshofen

Gemeinde Wertingen
Gemarkung Hettlingen

NORD

Acker
Grünland
Weg (Kies)
Weg (unbef.)

TS 016.02
9°23'
X= 623534.83
Y=5377178.70

TS 016.01
9°1'
X= 623758.36
Y=5377166.46

km 05+00

BS 24/DPH 16
MK

gepl. 5100 (WK51) 700/100 AUGUSTA
5001 (SV50) 450/60
13.05 Kupfer BG

EL 380-kV-Höchstspannungsfreileitung Amprion
Dellmensingen - Meitingen, Mast 168 bis 217
Leitungshöhe 12.5 m ü. GOK

Mast 207
Höhe 50 m ü. GOK

Versorgungsanlage

Planfeststellungsbehörde

Geotechnische Eintragungen sind schematisch dargestellt

Legende (themenbezogene Auswahl zum vorliegenden Plan; weitere Verwendungen gemäß Symbol-/ Zeichenverzeichnis):

- Gemarkung
- Flurstücks-Grenze
- Topografie
- Fremdleitungen
- Bestand Gas bayernets
- Gastransportleitung geplant
- KKS-Anlagen geplant
- Schutzstreifen (dingliche Sicherung)
- TS-Punkt mit Nr., Winkel u. Koordinate
- Kilometrierung km 00+00
- Schilderpfahl (SPf)
- Schilderpfahl mit Messkontakt (MK)
- Arbeitsstreifen

0 10 20 30 40 50 Meter

DR. SPANG Ingenieurgesellschaft für Bauwesen, Geologie und Umwelttechnik mbH
Rosi-Wolfstein-Straße 6, 58453 Witten
Telefon: 02302 / 9 14 02 - 0

Geplante Gastransportleitung AUGUSTA von Wertingen nach Kötz
Planunterlagen zum Planfeststellungsverfahren (PF-V)

Trassierungsplan Lage
Geotechnisches Gutachten

Leitung 5100 (WK51)
DN 700 MOP 100
Schutzstreifen 10 m

Ingenieurbüro Weishaupt
Planung und Bauüberwachung
im Auftrag der bayernets

Plangrundlage: WK5100_GP_TP_TG_230426-WPG					
Plan Nr.: 42.7852/ 2.1	Gezeichnet: Bt	Bundesland: Bayern	Regierungsbezirk: Schwaben	Landkreis: Dillingen a.d.Donau	
Datum: 28.04.2023	Geprüft: BJe				

Rev.	Datum	Änderung		Datum	Name	Format	Maßstab	Revision
			Erstellt	31.03.2023	Döring; Hahn / WPG	DIN A3	1 : 1.000	0
			Geprüft	31.03.2023	Thiele / WPG	Planname		Blatt-Nr.
			Freigegeben			WK5100_GP_TP_TG		16

© Geobasisdaten: Bayerische Vermessungsverwaltung

Anschluss-Blatt-Nr.: 17
Anschluss-Blatt-Nr.: 15

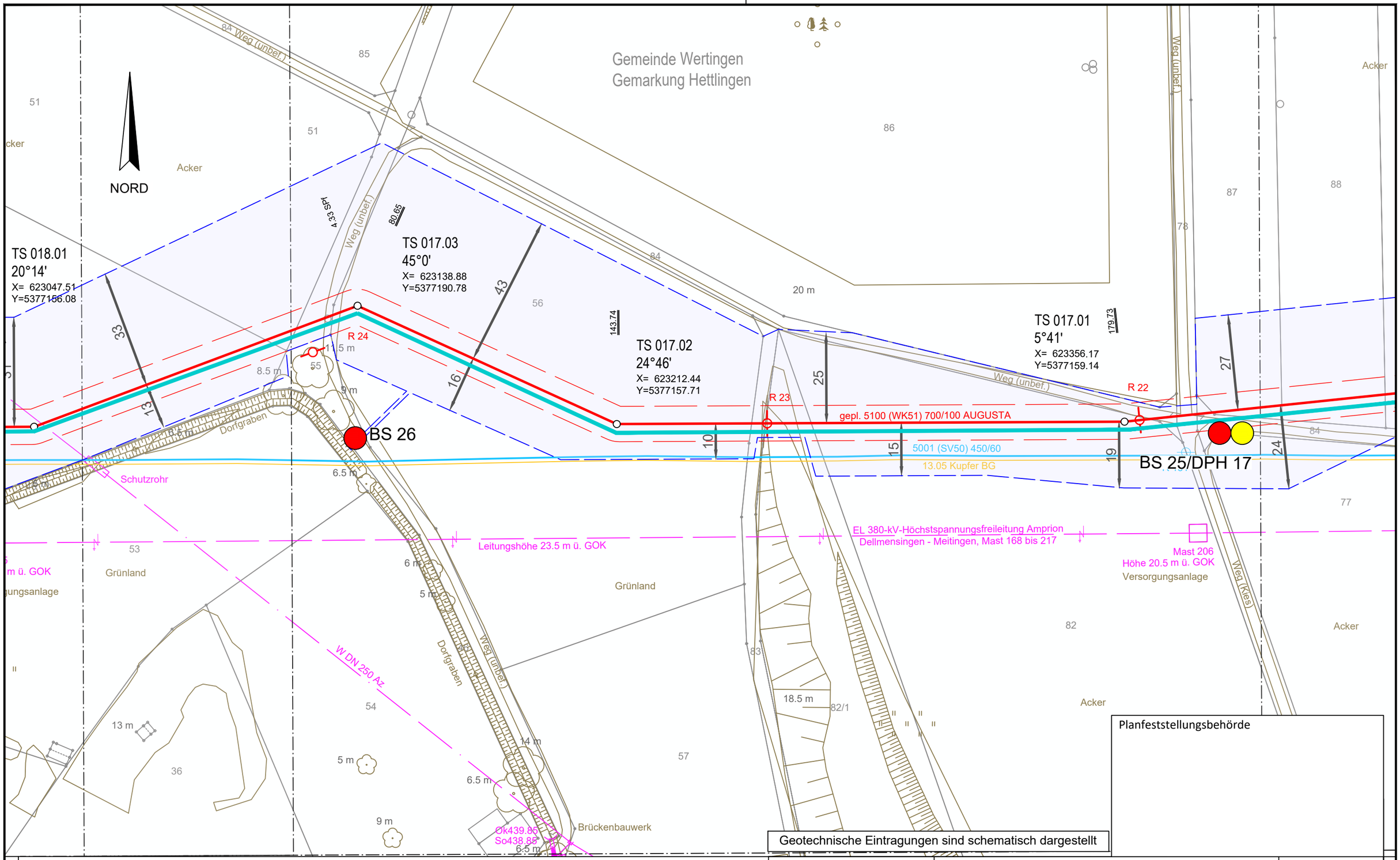

Planfeststellungsbehörde

Geotechnische Eintragungen sind schematisch dargestellt

Legende (themenbezogene Auswahl zum vorliegenden Plan; weitere Verwendungen gemäß Symbol-/ Zeichenverzeichnis):

- Gemarkung
- Flurstücks-Grenze
- Topografie
- Fremdleitungen
- Bestand Gas bayernets
- Gastransportleitung geplant
- KKS-Anlagen geplant
- Schutzstreifen (dingliche Sicherung)
- TS-Punkt mit Nr., Winkel u. Koordinate
- Kilometrierung km 00+00
- Schilderpfahl (SPf)
- Schilderpfahl mit Messkontakt (MK)
- Arbeitsstreifen

0 10 20 30 40 50 Meter

DR. SPANG Ingenieurgesellschaft für Bauwesen, Geologie und Umwelttechnik mbH
Rosi-Wolfstein-Straße 6, 58453 Witten
Telefon: 02302 / 9 14 02 - 0

Geplante Gastransportleitung AUGUSTA von Wertingen nach Kötz
Planunterlagen zum Planfeststellungsverfahren (PF-V)

Ingenieurbüro Weishaupt IbW Planung und Bauüberwachung
im Auftrag der bayernets energie transport systeme

Trassierungsplan Lage
Geotechnisches Gutachten

Leitung 5100 (WK51)
DN 700 MOP 100
Schutzstreifen 10 m

Plangrundlage: WK5100_GP_TP_TG_230426-WPG					
Plan Nr.: 42.7852/ 2.1	Gezeichnet: Bt				
Datum: 28.04.2023	Geprüft: BJe	Bundesland: Bayern	Regierungsbezirk: Schwaben	Landkreis: Dillingen a.d.Donau	

Rev.	Datum	Änderung		Datum	Name	Format	Maßstab	Revision
			Erstellt	31.03.2023	Döring; Hahn / WPG	DIN A3	1 : 1.000	0
			Geprüft	31.03.2023	Thiele / WPG	Planname		Blatt-Nr.
			Freigegeben			WK5100_GP_TP_TG		17

© Geobasisdaten: Bayerische Vermessungsverwaltung

Anschluss-Blatt-Nr.: 18

Anschluss-Blatt-Nr.: 16

E:\Daten\P7800-7899\P7852\6_Geotechnik\Gutachten\Strecke\Geotechnik\Planfeststellung\P7852_Anl.2_LP.dwg

Ansichtsfenster : 17

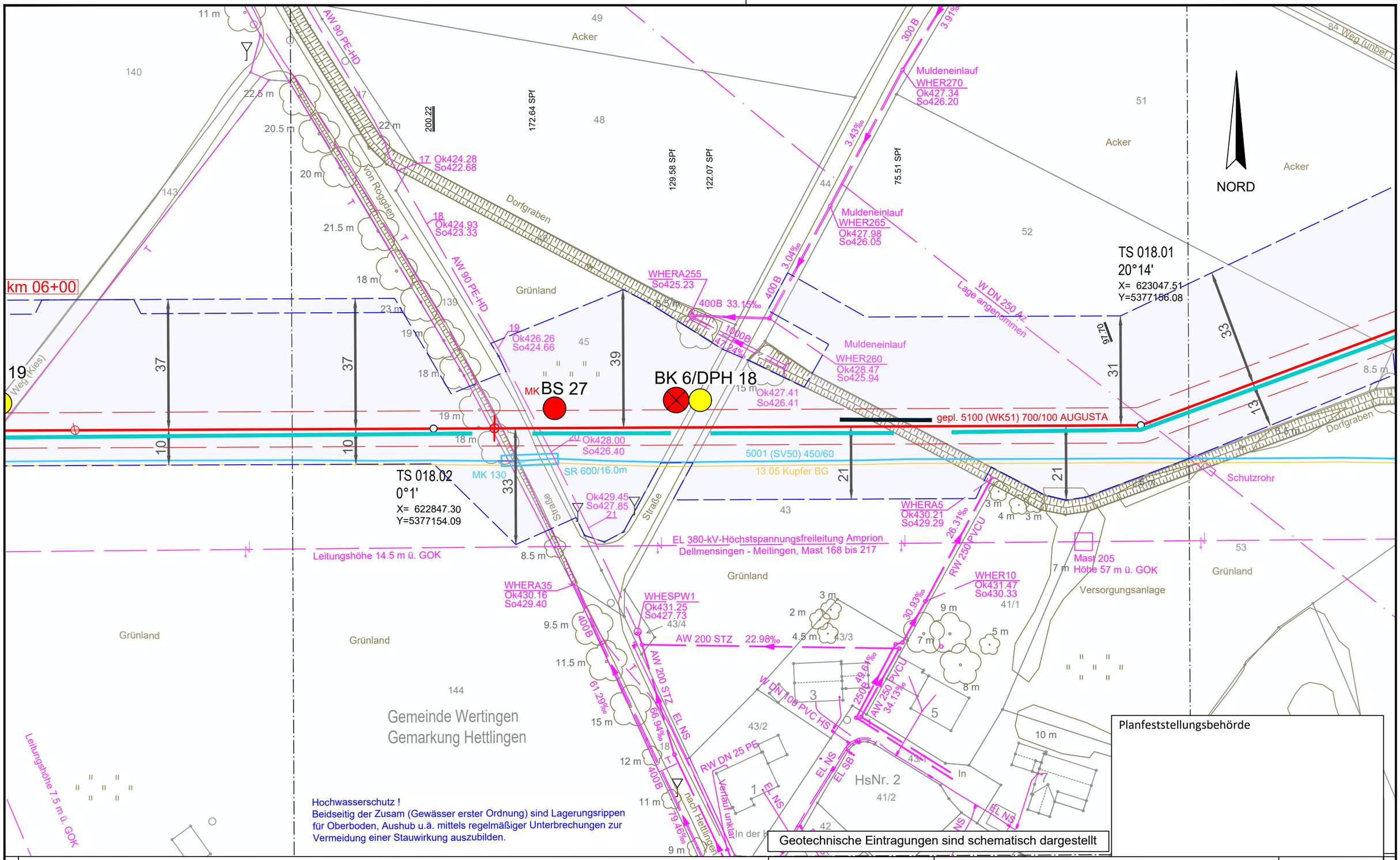

Legende (themenbezogene Auswahl zum vorliegenden Plan; weitere Verwendungen gemäß Symbol-/ Zeichenverzeichnis):

- Gemarkung
- Flurstücks-Grenze
- Topografie
- Fremdleitungen
- Bestand Gas bayernets
- Gastransportleitung geplant
- KKS-Anlagen geplant
- Schutzstreifen (dingliche Sicherung)
- TS-Punkt mit Nr., Winkel u. Koordinate
- Kilometrierung
- Schilderpfahl (SPf)
- Schilderpfahl mit Messkontakt (MK)
- Arbeitsstreifen

DR. SPANG Ingenieurgesellschaft für Bauwesen, Geologie und Umwelttechnik mbH
Rosi-Wolfstein-Straße 6, 58453 Witten
Telefon: 02302 / 9 14 02 - 0

Plangrundlage: WK5100_GP_TP_TG_230426-WPG

Plan Nr.:	42.7852/ 2.1	Gezeichnet:	Bt
Datum:	28.04.2023	Geprüft:	BJe

Rev.	Datum	Änderung

Geplante Gastransportleitung AUGUSTA von Wertingen nach Kötz
Planunterlagen zum Planfeststellungsverfahren (PF-V)

Trassierungsplan Lage
Geotechnisches Gutachten

Leitung 5100 (WK51)
DN 700 MOP 100
Schutzstreifen 10 m

Ingenieurbüro Weishaupt
Planung und Bauüberwachung
im Auftrag der bayernets energie transport systeme

Bundesland: Bayern | Regierungsbezirk: Schwaben | Landkreis: Dillingen a.d.Donau

	Name	Datum	Format	Maßstab	Revision
Erstellt	Döring; Hahn / WPG	31.03.2023	DIN A3	1 : 1.000	0
Geprüft	Thiele / WPG	31.03.2023	Planname		Blatt-Nr.
Freigegeben			WK5100_GP_TP_TG		18

© Geobasisdaten: Bayerische Vermessungsverwaltung

Anschluss-Blatt-Nr.: 19
Anschluss-Blatt-Nr.: 17
E:\Daten\P7800-7899\P7852\6_Geotechnik\Gutachten\Strecke\Geotechnik\Planfeststellung\P7852_Anl.2_LP.dwg
Ansichtsfenster : 18

Gemeinde Wertingen
Gemarkung Roggden

Gemeinde Wertingen
Gemarkung Hettlingen

Gemeinde Zusamaltheim
Gemarkung Zusamaltheim

NORD

km 06+00

BK 8

BK 7 GWM 3/DPH 20

BS 28/DPH 19

R 27

R 26

R 129

Zusam

Graben

Weg (Kies)

gepl. 5100 (WK51) 700/100 AUGUSTA

5001 (SV50) 450/60

13.05 Kupfer BG

EL 380-kV-Höchstspannungsfreileitung Amprion
Dellmensingen - Meitingen, Mast 168 bis 217

Leitungshöhe 14.5 m ü. GOK

Mast 7
Höhe 10 m ü. GOK

Leitungshöhe 7.5 m ü. GOK

Mast 8
Höhe: 10.5 m ü. GOK

EL MS

Leitungshöhe 8 m ü. GOK

Mast 9
Höhe 10.5 m ü. GOK

Leitungshöhe 8 m ü. GOK

Mast 204
Höhe 50.5 m ü. GOK

Mast 10
Höhe 10 m ü. GOK

Leitungshöhe 8.5 m ü. GOK

Mast 11
Höhe 10.5 m ü. GOK

EL NS

Dressurviereck

Grünland

Acker

Versorgungsanlage

212/3

212/4

212

183

140

141

142

143

144

1987

1989

Hochwasserschutz !
Beidseitig der Zusam (Gewässer erster Ordnung) sind Lagerungsrippen für Oberboden, Aushub u.ä. mittels regelmäßiger Unterbrechungen zur Vermeidung einer Stauwirkung auszubilden

Geotechnische Eintragungen sind schematisch dargestellt

Planfeststellungsbehörde

Legende (themenbezogene Auswahl zum vorliegenden Plan; weitere Verwendungen gemäß Symbol-/ Zeichenverzeichnis):

- Gemarkung
- Flurstücks-Grenze
- Topografie
- Fremdleitungen
- Bestand Gas bayernets
- Gastransportleitung geplant
- KKS-Anlagen geplant
- Schutzstreifen (dingliche Sicherung)
- TS-Punkt mit Nr., Winkel u. Koordinate
- Kilometrierung km 00+00
- Schilderpfahl (SPf)
- Schilderpfahl mit Messkontakt (MK)
- Arbeitsstreifen

0 10 20 30 40 50 Meter

Anschluss-Blatt-Nr.: 20

Anschluss-Blatt-Nr.: 18

DR. SPANG Ingenieurgesellschaft für Bauwesen, Geologie und Umwelttechnik mbH
Rosi-Wolfstein-Straße 6, 58453 Witten
Telefon: 02302 / 9 14 02 - 0

Geplante Gastransportleitung AUGUSTA von Wertingen nach Kötz
Planunterlagen zum Planfeststellungsverfahren (PF-V)

Ingenieurbüro Weishaupt
Planung und Bauüberwachung
im Auftrag der bayernets energie transport systeme

Plangrundlage: WK5100_GP_TP_TG_230426-WPG

Trassierungsplan Lage
Geotechnisches Gutachten

Leitung 5100 (WK51)
DN 700 MOP 100
Schutzstreifen 10 m

Plan Nr.:	42.7852/ 2.1	Gezeichnet:	Bt
Datum:	28.04.2023	Geprüft:	BJe

Bundesland: Bayern | Regierungsbezirk: Schwaben | Landkreis: Dillingen a.d.Donau

Rev.	Datum	Änderung		Datum	Name	Format	Maßstab	Revision
			Erstellt	31.03.2023	Döring; Hahn / WPG	DIN A3	1 : 1.000	0
			Geprüft	31.03.2023	Thiele / WPG	Planname		Blatt-Nr.
			Freigegeben			WK5100_GP_TP_TG		19

© Geobasisdaten: Bayerische Vermessungsverwaltung

E:\Daten\P7800-7899\P7852\6_Geotechnik\Gutachten\Strecke\Geotechnik\Planfeststellung\Ansichtsfenster : 19

NORD

W DN 200 PEh

AW Da 250 PE100 PN 10

Weg (Kies)

Augraben

Grünland

Gemeinde Wertingen
Gemarkung Roggden

BK 9 GWM 4/DPH 21

R 28

R 128

Spülhydrant

gepl. 5100 (WK51) 700/100 AUGUSTA

5001 (SV50) 450/60

13.05 Kupfer BG

TS 020.01
0°42'
X= 622262.77
Y=5377148.38

EL 380-kV-Höchstspannungsfreileitung Amprion
Dellmensingen - Meitingen, Mast 168 bis 217

Mast 203
Höhe 52.5 m ü. GOK

Leitungshöhe 15.5 m ü. GOK

Leitungshöhe 14.5 m ü. GOK

W Lage angenommen

EL NS

584.57

Hochwasserschutz !
Beidseitig der Zusam (Gewässer erster Ordnung) sind Lagerungsrippen für Oberboden, Aushub
u.ä. mittels regelmäßiger Unterb

Geotechnische Eintragungen sind schematisch dargestellt

Planfeststellungsbehörde

Legende (themenbezogene Auswahl zum vorliegenden Plan; weitere Verwendungen gemäß Symbol-/ Zeichenverzeichnis):

- Gemarkung
- Flurstücks-Grenze
- Topografie
- Fremdleitungen
- Bestand Gas bayernets
- Gastransportleitung geplant
- KKS-Anlagen geplant
- Schutzstreifen (dingliche Sicherung)
- TS-Punkt mit Nr., Winkel u. Koordinate
- Kilometrierung km 00+00
- Schilderpfahl (SPf)
- Schilderpfahl mit Messkontakt (MK)
- Arbeitsstreifen

0 10 20 30 40 50 Meter

Anschluss-Blatt-Nr.: 21

Anschluss-Blatt-Nr.: 19

E:\Daten\P7800-7899\P7852\6_Geotechnik\Gutachten\Strecke\Geotechnik\Planfeststellung\Ansichtsfenster : 20

DR. SPANG Ingenieurgesellschaft für Bauwesen, Geologie und Umwelttechnik mbH
Rosi-Wolfstein-Straße 6, 58453 Witten
Telefon: 02302 / 9 14 02 - 0

Geplante Gastransportleitung AUGUSTA von Wertingen nach Kötz
Planunterlagen zum Planfeststellungsverfahren (PF-V)

Ingenieurbüro Weishaupt
Planung und Bauüberwachung
im Auftrag der bayernets energie transport systeme

Plangrundlage: WK5100_GP_TP_TG_230426-WPG

Trassierungsplan Lage
Geotechnisches Gutachten

Leitung 5100 (WK51)
DN 700 MOP 100
Schutzstreifen 10 m

Plan Nr.:	42.7852/ 2.1	Gezeichnet:	Bt	Bundesland: Bayern	Regierungsbezirk: Schwaben	Landkreis: Dillingen a.d.Donau	
Datum:	28.04.2023	Geprüft:	BJe				

Rev.	Datum	Änderung		Datum	Name	Format	Maßstab	Revision
			Erstellt	31.03.2023	Döring; Hahn / WPG	DIN A3	1 : 1.000	0
			Geprüft	31.03.2023	Thiele / WPG	Planname		Blatt-Nr.
			Freigegeben			WK5100_GP_TP_TG		20

© Geobasisdaten: Bayerische Vermessungsverwaltung

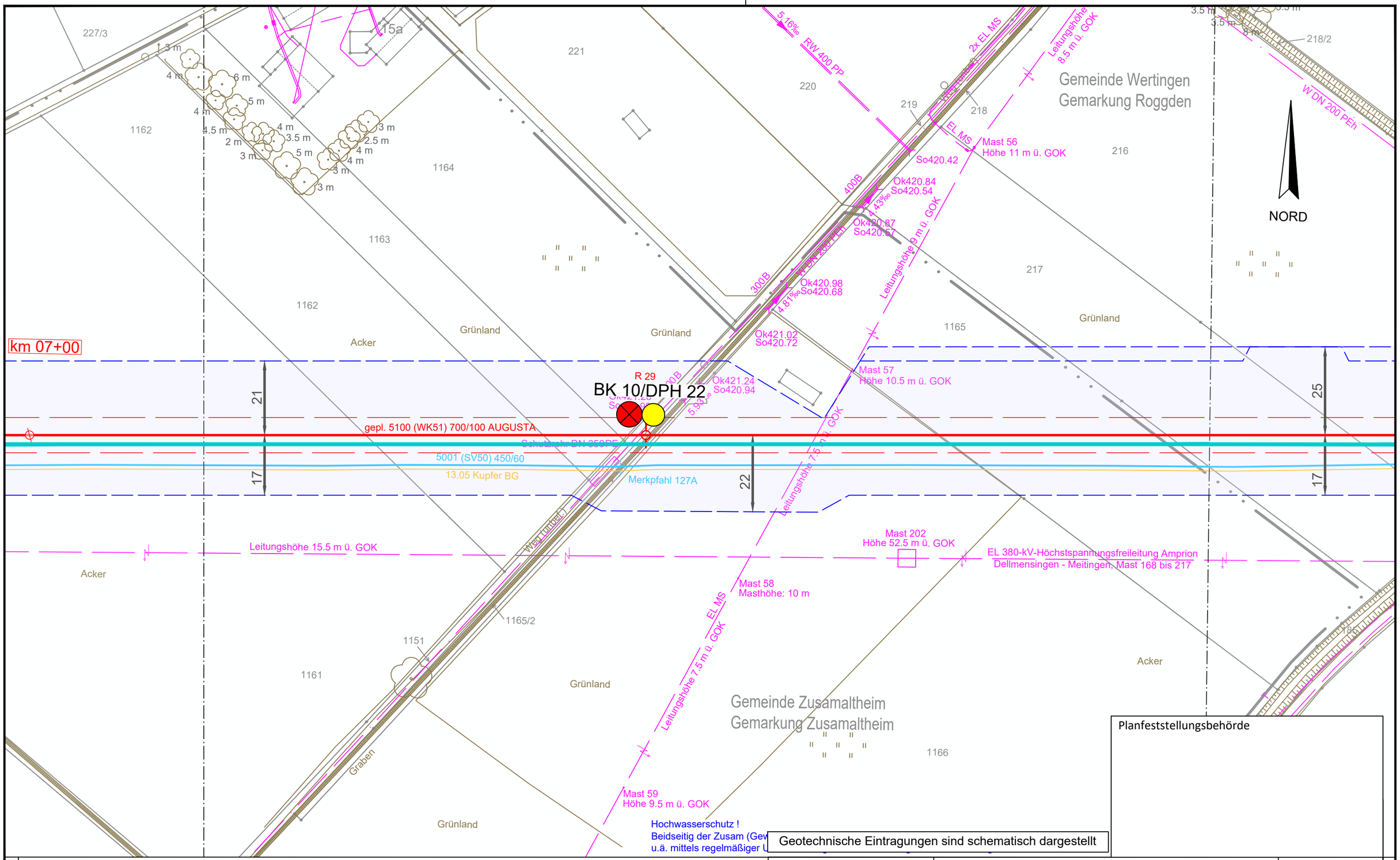

Planfeststellungsbehörde

Geotechnische Eintragungen sind schematisch dargestellt

Legende (themenbezogene Auswahl zum vorliegenden Plan; weitere Verwendungen gemäß Symbol-/ Zeichenverzeichnis):

Gemarkung		Gastransportleitung geplant		Schilderpfahl (SPf)	
Flurstücks-Grenze		KKS-Anlagen geplant		Schilderpfahl mit Messkontakt (MK)	
Topografie		Schutzstreifen (dingliche Sicherung)		Arbeitsstreifen	
Fremdleitungen		TS-Punkt mit Nr., Winkel u. Koordinate			
Bestand Gas bayernets		Kilometrierung	km 00+00		

0 10 20 30 40 50 Meter

DR. SPANG Ingenieurgesellschaft für Bauwesen, Geologie und Umwelttechnik mbH
Rosi-Wolfstein-Straße 6, 58453 Witten
Telefon: 02302 / 9 14 02 - 0

Geplante Gastransportleitung AUGUSTA von Wertingen nach Kötz
Planunterlagen zum Planfeststellungsverfahren (PF-V)

Ingenieurbüro Weishaupt IbW
Planung und Bauüberwachung
im Auftrag der bayernets energie transport systeme

Plangrundlage: WK5100_GP_TP_TG_230426-WPG

Trassierungsplan Lage
Geotechnisches Gutachten

Leitung 5100 (WK51)
DN 700 MOP 100
Schutzstreifen 10 m

Plan Nr.:	42.7852/ 2.1	Gezeichnet:	Bt
Datum:	28.04.2023	Geprüft:	BJe

Bundesland: Bayern | Regierungsbezirk: Schwaben | Landkreis: Dillingen a.d.Donau

Rev.	Datum	Änderung		Datum	Name	Format	Maßstab	Revision
			Erstellt	31.03.2023	Döring; Hahn / WPG	DIN A3	1 : 1.000	0
			Geprüft	31.03.2023	Thiele / WPG	Planname		Blatt-Nr.
			Freigegeben			WK5100_GP_TP_TG		21

© Geobasisdaten: Bayerische Vermessungsverwaltung

Anschluss-Blatt-Nr.: 22

Anschluss-Blatt-Nr.: 20

E:\Daten\P7800-7899\P7852\6_Geotechnik\Gutachten\Strecke\Geotechnik\Planfeststellung\P7852_Anl.2_LP.dwg
Ansichtsfenster : 21

E:\Daten\P7800-7899\P7852\6_Geotechnik\Gutachten\Strecke\Geotechnik\Planfeststellung\P7852_Anl.2_LP.dwg
Ansichtsfenster : 22

NORD

Gemeinde Wertingen
Gemarkung Roggden

Gemeinde Zusamaltheim
Gemarkung Zusamaltheim

229 230 231 232 233 234 1159 1160 1161 1162 1143/2 1160/2 737

Acker Grünland Weg (unbef.) Graben

km 07+00

R 30 R 127

38 21 19 17

gepl. 5100 (WK51) 700/100 AUGUSTA

BS 30/DPH 24 BS 29/DPH 23

5001 (SV50) 450/60

13.05 Kupfer BG

Leitungshöhe 19.5 m ü. GOK

EL 380-kV-Höchstspannungsfreileitung Amprion
Dellmensingen - Meitingen, Mast 168 bis 217

Mast 201
Höhe 53 m ü. GOK

Geotechnische Eintragungen sind schematisch dargestellt

Planfeststellungsbehörde

Legende (themenbezogene Auswahl zum vorliegenden Plan; weitere Verwendungen gemäß Symbol-/ Zeichenverzeichnis):

- Gemarkung
- Flurstücks-Grenze
- Topografie
- Fremdleitungen
- Bestand Gas bayernets
- Gastransportleitung geplant
- KKS-Anlagen geplant
- Schutzstreifen (dingliche Sicherung)
- TS-Punkt mit Nr., Winkel u. Koordinate
- Kilometrierung km 00+00
- Schilderpfahl (SPf)
- Schilderpfahl mit Messkontakt (MK)
- Arbeitsstreifen

0 10 20 30 40 50 Meter

Anschluss-Blatt-Nr.: 23

Anschluss-Blatt-Nr.: 21

DR. SPANG Ingenieurgesellschaft für Bauwesen, Geologie und Umwelttechnik mbH
Rosi-Wolfstein-Straße 6, 58453 Witten
Telefon: 02302 / 9 14 02 - 0

Geplante Gastransportleitung AUGUSTA von Wertingen nach Kötz
Planunterlagen zum Planfeststellungsverfahren (PF-V)

Ingenieurbüro Weishaupt (IbW) Planung und Bauüberwachung
im Auftrag der bayernets energie transport systeme

Plangrundlage: WK5100_GP_TP_TG_230426-WPG

Trassierungsplan Lage
Geotechnisches Gutachten

Leitung 5100 (WK51)
DN 700 MOP 100
Schutzstreifen 10 m

Plan Nr.: 42.7852/ 2.1	Gezeichnet: Bt	Bundesland: Bayern	Regierungsbezirk: Schwaben	Landkreis: Dillingen a.d.Donau
Datum: 28.04.2023	Geprüft: BJe			

Rev.	Datum	Änderung		Datum	Name	Format	Maßstab	Revision
			Erstellt	31.03.2023	Döring; Hahn / WPG	DIN A3	1 : 1.000	0
			Geprüft	31.03.2023	Thiele / WPG	Planname		Blatt-Nr.
			Freigegeben			WK5100_GP_TP_TG		22

© Geobasisdaten: Bayerische Vermessungsverwaltung

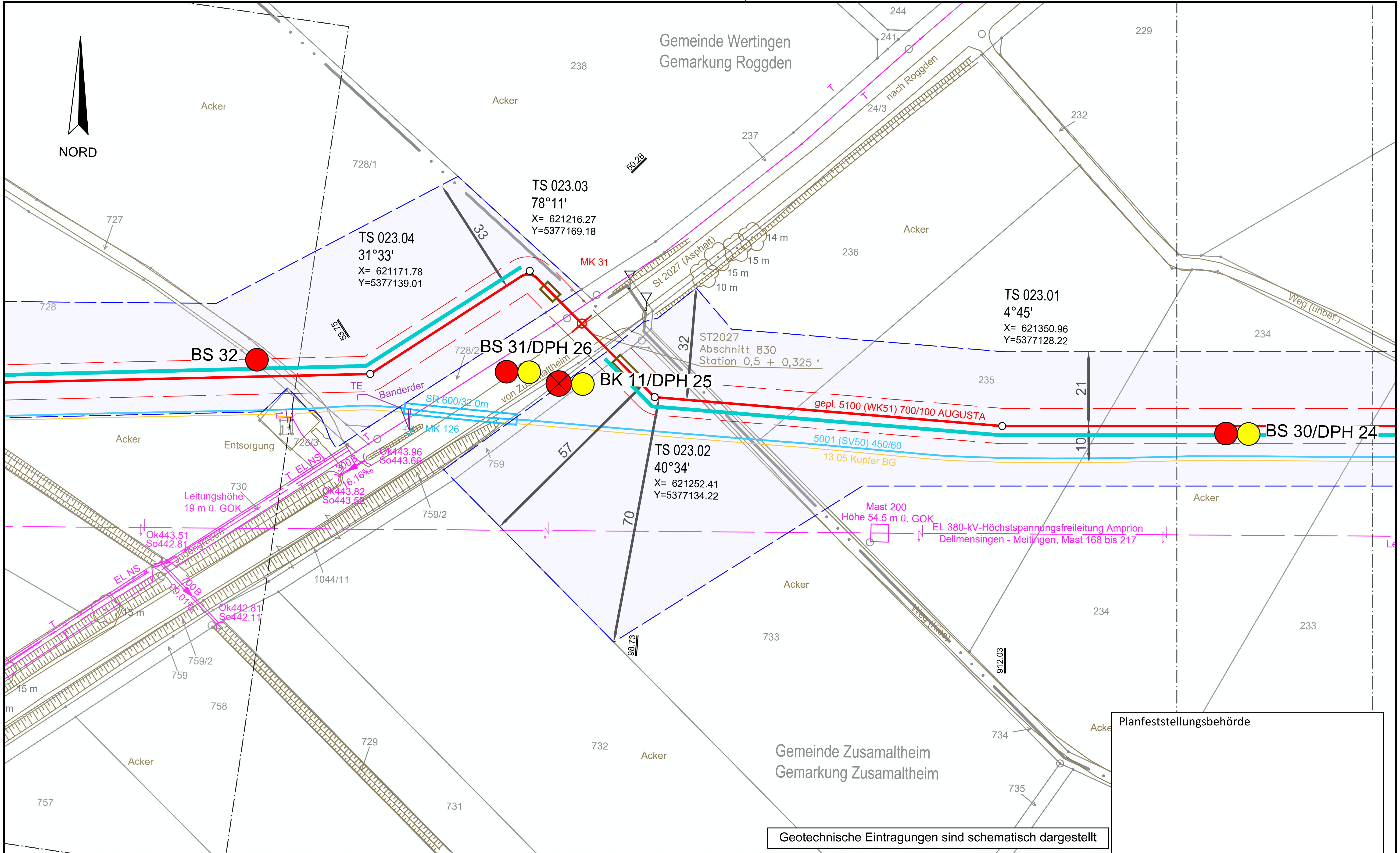

Legende (themenbezogene Auswahl zum vorliegenden Plan; weitere Verwendungen gemäß Symbol-/ Zeichenverzeichnis):

Gemarkung	Gastransportleitung geplant	Schilderpfahl (SPf)
Flurstücks-Grenze	KKS-Anlagen geplant	Schilderpfahl mit Messkontakt (MK)
Topografie	Schutzstreifen (dingliche Sicherung)	Arbeitsstreifen
Fremdleitungen	TS-Punkt mit Nr., Winkel u. Koordinate	
Bestand Gas bayernets	Kilometrierung km 00+00	

0 10 20 30 40 50 Meter

DR. SPANG Ingenieurgesellschaft für Bauwesen, Geologie und Umwelttechnik mbH
Rosi-Wolfstein-Straße 6, 58453 Witten
Telefon: 02302 / 9 14 02 - 0

Geplante Gastransportleitung AUGUSTA von Wertingen nach Kötz
Planunterlagen zum Planfeststellungsverfahren (PF-V)

Ingenieurbüro Weishaupt – Planung und Bauüberwachung
im Auftrag der bayernets

Plangrundlage: WK5100_GP_TP_TG_230426-WPG			
Plan Nr.: 42.7852/ 2.1	Gezeichnet: Bt	Trassierungsplan Lage Geotechnisches Gutachten	Leitung 5100 (WK51) DN 700 MOP 100 Schutzstreifen 10 m
Datum: 28.04.2023	Geprüft: BJe	Bundesland: Bayern	Regierungsbezirk: Schwaben · Landkreis: Dillingen a.d.Donau

Rev.	Datum	Änderung		Datum	Name	Format	Maßstab	Revision
			Erstellt	31.03.2023	Döring; Hahn / WPG	DIN A3	1 : 1.000	0
			Geprüft	31.03.2023	Thiele / WPG	Planname		Blatt-Nr.
			Freigegeben			WK5100_GP_TP_TG		23

© Geobasisdaten: Bayerische Vermessungsverwaltung

Anschluss-Blatt-Nr.: 24
Anschluss-Blatt-Nr.: 22

E:\Daten\P7800-7899\P7852\6_Geotechnik\Gutachten\Strecke\Geotechnik\Planfeststellung\P7852_Anl.2_LP.dwg
Ansichtsfenster : 23

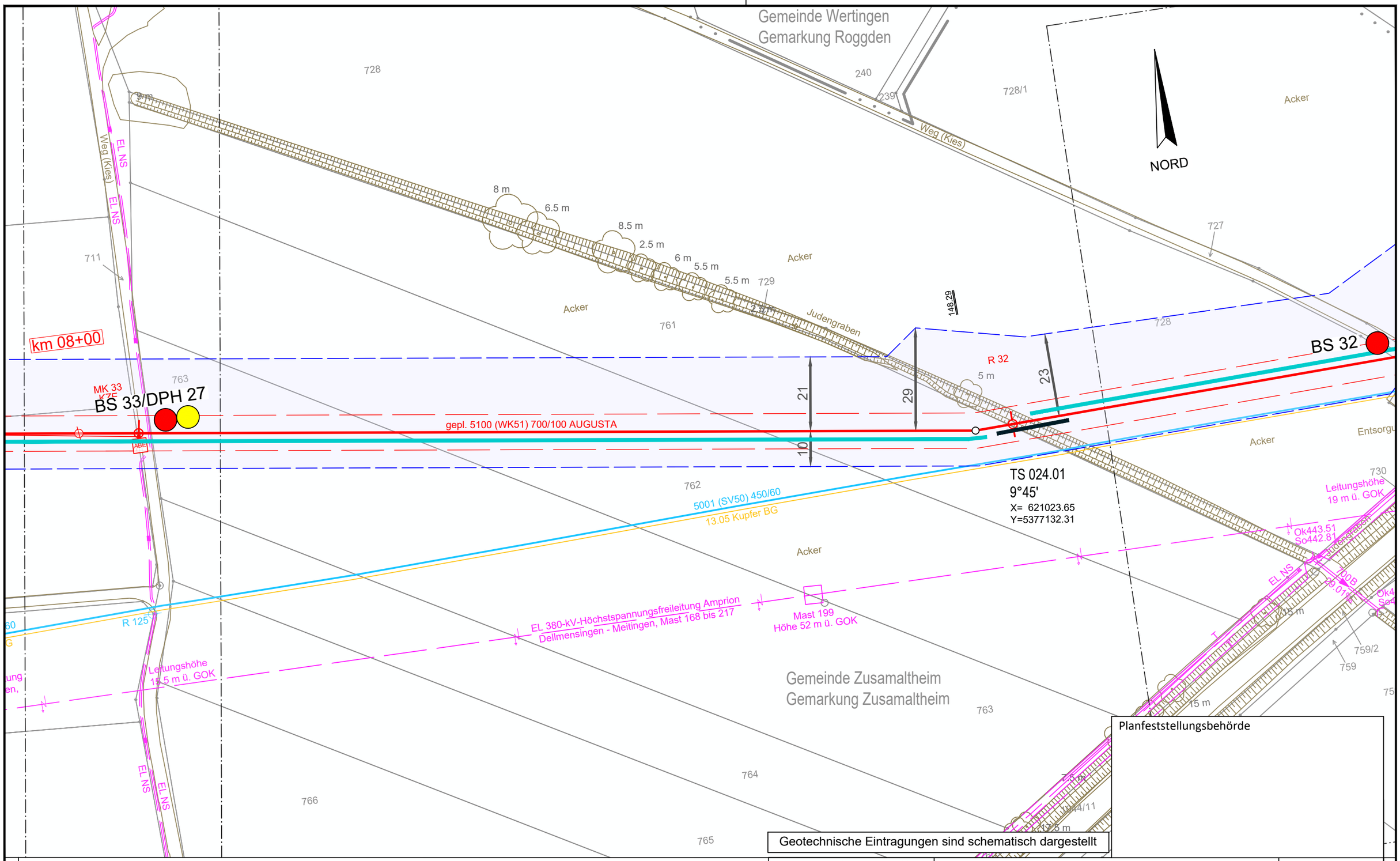

Legende (themenbezogene Auswahl zum vorliegenden Plan; weitere Verwendungen gemäß Symbol-/ Zeichenverzeichnis):

Gemarkung		Gastransportleitung geplant		Schilderpfahl (SPf)	
Flurstücks-Grenze		KKS-Anlagen geplant		Schilderpfahl mit Messkontakt (MK)	
Topografie		Schutzstreifen (dingliche Sicherung)		Arbeitsstreifen	
Fremdleitungen		TS-Punkt mit Nr., Winkel u. Koordinate			
Bestand Gas bayernets		Kilometrierung	km 00+00		

0 10 20 30 40 50 Meter

DR. SPANG Ingenieurgesellschaft für Bauwesen, Geologie und Umwelttechnik mbH
Rosi-Wolfstein-Straße 6, 58453 Witten
Telefon: 02302 / 9 14 02 - 0

Geplante Gastransportleitung AUGUSTA von Wertingen nach Kötz
Planunterlagen zum Planfeststellungsverfahren (PF-V)

Ingenieurbüro Weishaupt IbW
Planung und Bauüberwachung
im Auftrag der bayernets energie transport systeme

Plangrundlage: WK5100_GP_TP_TG_230426-WPG

Trassierungsplan Lage
Geotechnisches Gutachten

Leitung 5100 (WK51)
DN 700 MOP 100
Schutzstreifen 10 m

Plan Nr.:	42.7852/ 2.1	Gezeichnet:	Bt
Datum:	28.04.2023	Geprüft:	BJe

Bundesland: Bayern | Regierungsbezirk: Schwaben | Landkreis: Dillingen a.d.Donau

Rev.	Datum	Änderung		Datum	Name	Format	Maßstab	Revision
			Erstellt	31.03.2023	Döring; Hahn / WPG	DIN A3	1 : 1.000	0
			Geprüft	31.03.2023	Thiele / WPG	Planname		Blatt-Nr.
			Freigegeben			WK5100_GP_TP_TG		24

© Geobasisdaten: Bayerische Vermessungsverwaltung

Anschluss-Blatt-Nr.: 25

Anschluss-Blatt-Nr.: 23

E:\Daten\P7800-7899\P7852\6_Geotechnik\Gutachten\Strecke\Geotechnik\Planfeststellung\P7852_Anl.2_LP.dwg
Ansichtsfenster : 24

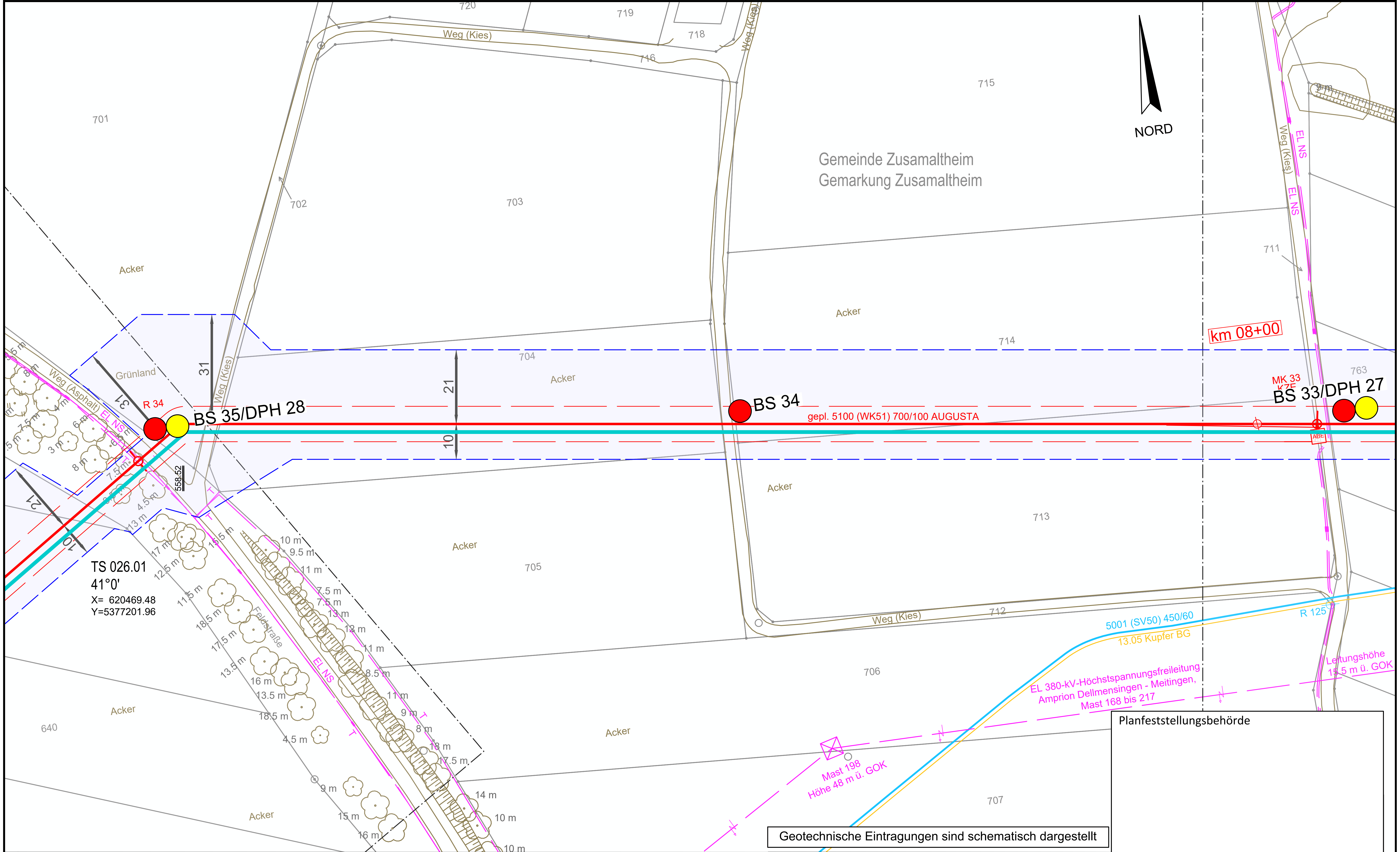

Legende (themenbezogene Auswahl zum vorliegenden Plan; weitere Verwendungen gemäß Symbol-/ Zeichenverzeichnis):

- Gemarkung
- Flurstücks-Grenze
- Topografie
- Fremdleitungen
- Bestand Gas bayernets
- Gastransportleitung geplant
- KKS-Anlagen geplant
- Schutzstreifen (dingliche Sicherung)
- TS-Punkt mit Nr., Winkel u. Koordinate
- Kilometrierung — km 00+00
- Schilderpfahl (SPf)
- Schilderpfahl mit Messkontakt (MK)
- Arbeitsstreifen

0 10 20 30 40 50 Meter

DR. SPANG Ingenieurgesellschaft für Bauwesen, Geologie und Umwelttechnik mbH
Rosi-Wolfstein-Straße 6, 58453 Witten
Telefon: 02302 / 9 14 02 - 0

Geplante Gastransportleitung AUGUSTA von Wertingen nach Kötz
Planunterlagen zum Planfeststellungsverfahren (PF-V)

Ingenieurbüro Weishaupt — Planung und Bauüberwachung
im Auftrag der bayernets energie transport systeme

Plangrundlage: WK5100_GP_TP_TG_230426-WPG

Trassierungsplan Lage
Geotechnisches Gutachten

Leitung 5100 (WK51)
DN 700 MOP 100
Schutzstreifen 10 m

Plan Nr.: 42.7852/ 2.1	Gezeichnet: Bt	Bundesland: Bayern	Regierungsbezirk: Schwaben / Landkreis: Dillingen a.d.Donau
Datum: 28.04.2023	Geprüft: BJe		

Rev.	Datum	Änderung		Datum	Name	Format	Maßstab	Revision
			Erstellt	31.03.2023	Döring; Hahn / WPG	DIN A3	1 : 1.000	0
			Geprüft	31.03.2023	Thiele / WPG	Planname		Blatt-Nr.
			Freigegeben			WK5100_GP_TP_TG		25

© Geobasisdaten: Bayerische Vermessungsverwaltung

E:\Daten\P7800-7899\P7852\6_Geotechnik\Gutachten\Strecke\Geotechnik\Planfeststellung\P7852_Anl.2_LP.dwg
Ansichtsfenster : 25
Anschluss-Blatt-Nr.: 26
Anschluss-Blatt-Nr.: 24

E:\Daten\P7800-7899\P7852\6_Geotechnik\Gutachten\Strecke\Geotechnik\Planfeststellung\P7852_Anl.2_LP.dwg

Ansichtsfenster : 26

Gemeinde Zusamaltheim
Gemarkung Zusamaltheim

NORD

gepl. 5100 (WK51) 700/100 AUGUSTA

BS 36

BS 35/DPH 28

R 34

TS 026.01
41°0'
X= 620469.48
Y=5377201.96

Weg (Kies)

Weg (Asphalt)

Weg (unbefest.)

EL NS

Feldstraße

Grünland

Acker

RW 200 PVC
Verlauf angenommen

Planfeststellungsbehörde

Geotechnische Eintragungen sind schematisch dargestellt

Legende (themenbezogene Auswahl zum vorliegenden Plan; weitere Verwendungen gemäß Symbol-/ Zeichenverzeichnis):

- Gemarkung
- Flurstücks-Grenze
- Topografie
- Fremdleitungen
- Bestand Gas bayernets
- Gastransportleitung geplant
- KKS-Anlagen geplant
- Schutzstreifen (dingliche Sicherung)
- TS-Punkt mit Nr., Winkel u. Koordinate
- Kilometrierung km 00+00
- Schilderpfahl (SPf)
- Schilderpfahl mit Messkontakt (MK)
- Arbeitsstreifen

0 10 20 30 40 50 Meter

Anschluss-Blatt-Nr.: 27

Anschluss-Blatt-Nr.: 25

DR. SPANG Ingenieurgesellschaft für Bauwesen, Geologie und Umwelttechnik mbH
Rosi-Wolfstein-Straße 6, 58453 Witten
Telefon: 02302 / 9 14 02 - 0

Geplante Gastransportleitung AUGUSTA von Wertingen nach Kötz
Planunterlagen zum Planfeststellungsverfahren (PF-V)

Trassierungsplan Lage
Geotechnisches Gutachten

Leitung 5100 (WK51)
DN 700 MOP 100
Schutzstreifen 10 m

Ingenieurbüro Weishaupt (IbW) Planung und Bauüberwachung
im Auftrag der bayernets energie transport systeme

Plangrundlage: WK5100_GP_TP_TG_230426-WPG								
Plan Nr.: 42.7852/ 2.1		Gezeichnet: Bt						
Datum: 28.04.2023		Geprüft: BJe		Bundesland: Bayern	Regierungsbezirk: Schwaben	Landkreis: Dillingen a.d.Donau		
Rev.	Datum	Änderung			Datum	Name	Format	Maßstab	Revision
				Erstellt	31.03.2023	Döring; Hahn / WPG	DIN A3	1 : 1.000	0
				Geprüft	31.03.2023	Thiele / WPG	Planname		Blatt-Nr.
				Freigegeben			WK5100_GP_TP_TG		26

© Geobasisdaten: Bayerische Vermessungsverwaltung

E:\Daten\P7800-7899\P7852\6_Geotechnik\Gutachten\Strecke\Geotechnik\Planfeststellung\P7852_Anl.2_LP.dwg

Ansichtsfenster : 27

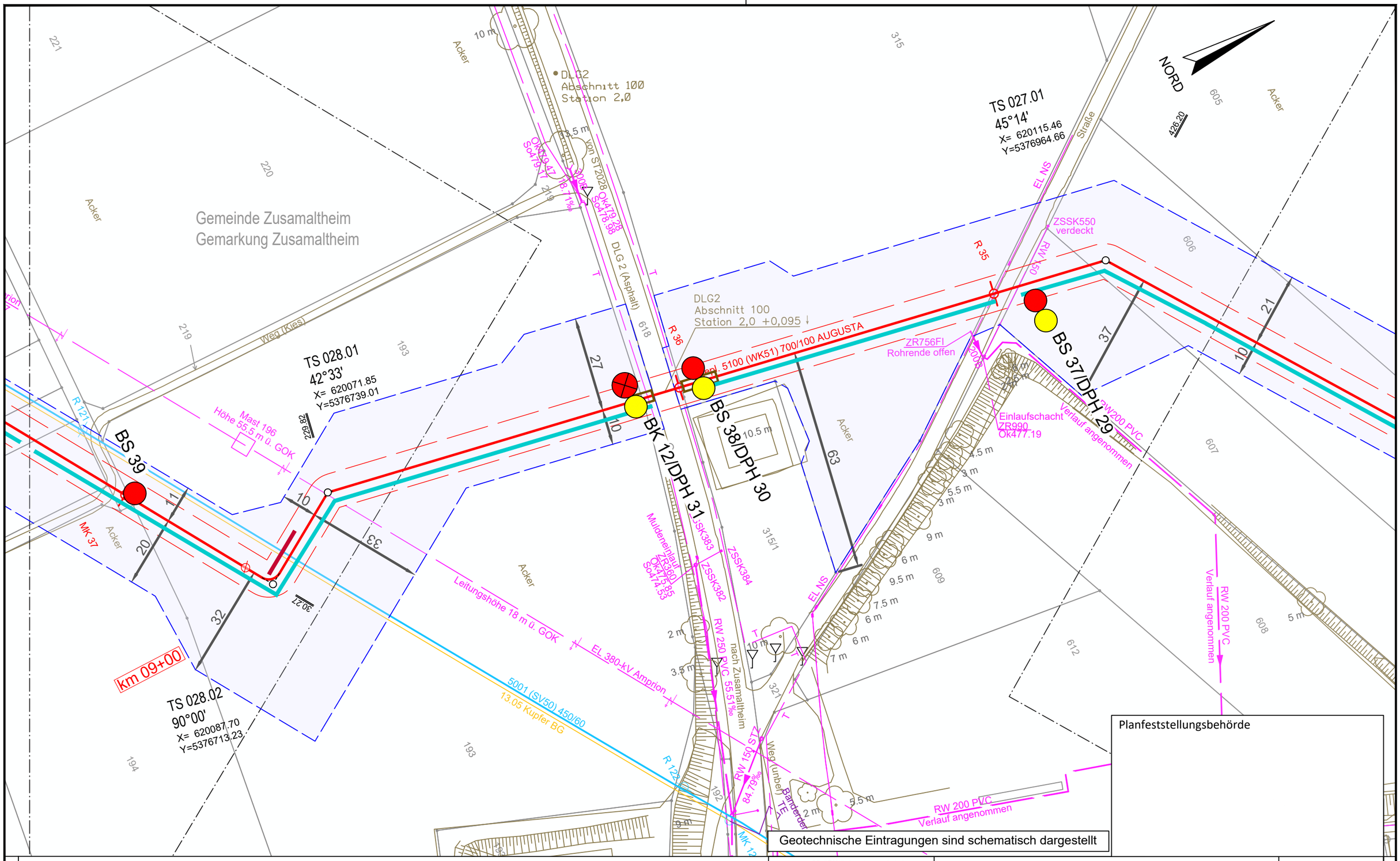

Legende (themenbezogene Auswahl zum vorliegenden Plan; weitere Verwendungen gemäß Symbol-/ Zeichenverzeichnis):

- Gemarkung
- Flurstücks-Grenze
- Topografie
- Fremdleitungen
- Bestand Gas bayernets
- Gastransportleitung geplant
- KKS-Anlagen geplant
- Schutzstreifen (dingliche Sicherung)
- TS-Punkt mit Nr., Winkel u. Koordinate
- Kilometrierung (km 00+00)
- Schilderpfahl (SPf)
- Schilderpfahl mit Messkontakt (MK)
- Arbeitsstreifen

0 10 20 30 40 50 Meter

Anschluss-Blatt-Nr.: 28

Anschluss-Blatt-Nr.: 26

DR. SPANG Ingenieurgesellschaft für Bauwesen, Geologie und Umwelttechnik mbH
Rosi-Wolfstein-Straße 6, 58453 Witten
Telefon: 02302 / 9 14 02 - 0

Geplante Gastransportleitung AUGUSTA von Wertingen nach Kötz
Planunterlagen zum Planfeststellungsverfahren (PF-V)

Ingenieurbüro Weishaupt
Planung und Bauüberwachung
im Auftrag der bayernets energie transport systeme

Plangrundlage: WK5100_GP_TP_TG_230426-WPG		Trassierungsplan Lage Geotechnisches Gutachten	Leitung 5100 (WK51) DN 700 MOP 100 Schutzstreifen 10 m
Plan Nr.: 42.7852/ 2.1	Gezeichnet: Bt		
Datum: 28.04.2023	Geprüft: BJe		
Bundesland: Bayern	Regierungsbezirk: Schwaben	Landkreis: Dillingen a.d.Donau	

Rev.	Datum	Änderung		Datum	Name	Format	Maßstab	Revision
			Erstellt	31.03.2023	Döring; Hahn / WPG	DIN A3	1 : 1.000	0
			Geprüft	31.03.2023	Thiele / WPG	Planname		Blatt-Nr.
			Freigegeben			WK5100_GP_TP_TG		27

© Geobasisdaten: Bayerische Vermessungsverwaltung

Gemeinde Zusamaltheim
Gemarkung Zusamaltheim

NORD

TS 028.03
0°13'
X= 619855.53
Y=5376571.93

TS 028.01
42°33'
X= 620071.85
Y=5376739.01

TS 028.02
90°00'
X= 620087.70
Y=5376713.23

Leitungshöhe 20 m ü. GOK

EL 380-kV-Höchstspannungsfreileitung Amprion
Dellmensingen - Meitingen, Mast 168 bis 217

Mast 196
Höhe 55.5 m ü. GOK

5001 (SV50) 450/60

13.05 Kupfer BG

gepl. 5100 (WK51) 700/100 AUGUSTA

BS 40

BS 39

R 121

MK 37

km 09+00

271.79

229.82

30.27

10

11

20

32

Weg (Kies)

Acker

Legende (themenbezogene Auswahl zum vorliegenden Plan; weitere Verwendungen gemäß Symbol-/ Zeichenverzeichnis):

- Gemarkung
- Flurstücks-Grenze
- Topografie
- Fremdleitungen
- Bestand Gas bayernets
- Gastransportleitung geplant
- KKS-Anlagen geplant
- Schutzstreifen (dingliche Sicherung)
- TS-Punkt mit Nr., Winkel u. Koordinate
- Kilometrierung km 00+00
- Schilderpfahl (SPf)
- Schilderpfahl mit Messkontakt (MK)
- Arbeitsstreifen

0 10 20 30 40 50 Meter

Geotechnische Eintragungen sind schematisch dargestellt

Planfeststellungsbehörde

DR. SPANG Ingenieurgesellschaft für Bauwesen, Geologie und Umwelttechnik mbH
Rosi-Wolfstein-Straße 6, 58453 Witten
Telefon: 02302 / 9 14 02 - 0

Geplante Gastransportleitung AUGUSTA von Wertingen nach Kötz
Planunterlagen zum Planfeststellungsverfahren (PF-V)

Trassierungsplan Lage
Geotechnisches Gutachten

Leitung 5100 (WK51)
DN 700 MOP 100
Schutzstreifen 10 m

Ingenieurbüro Weishaupt
Planung und Bauüberwachung

im Auftrag der bayernets energie transport systeme

Plangrundlage: WK5100_GP_TP_TG_230426-WPG							
Plan Nr.: 42.7852/ 2.1	Gezeichnet: Bt						
Datum: 28.04.2023	Geprüft: BJe	Bundesland: Bayern	Regierungsbezirk: Schwaben	Landkreis: Dillingen a.d.Donau			
Rev.	Datum	Änderung		Datum	Name	Format	Maßstab	Revision
			Erstellt	31.03.2023	Döring; Hahn / WPG	DIN A3	1 : 1.000	0
			Geprüft	31.03.2023	Thiele / WPG	Planname		Blatt-Nr.
			Freigegeben			WK5100_GP_TP_TG		28

© Geobasisdaten: Bayerische Vermessungsverwaltung

Anschluss-Blatt-Nr.: 29

Anschluss-Blatt-Nr.: 27

E:\Daten\P7800-7899\P7852\6_Geotechnik\Gutachten\Strecke\Geotechnik\Planfeststellung\P7852_Anl.2_LP.dwg
Ansichtsfenster : 28

E:\Daten\P7800-7899\P7852\6_Geotechnik\Gutachten\Strecke\Geotechnik\Planfeststellung\P7852_Anl.2_LP.dwg

Ansichtsfenster : 29

Gemeinde Zusamaltheim
Gemarkung Zusamaltheim

Gemeinde Zusamaltheim
Gemarkung Sontheim

NORD

Acker

Straße (Asphalt)

Weg (Kies)

Weg (unbef.)

EL 380-kV-Höchstspannungsfreileitung Amprion
Dellmensingen - Meitingen, Mast 168 bis 217

Leitungshöhen 20.5 m ü. GOK

Mast 195
Höhe 58 m ü. GOK

5001 (SV50) 450/60

13.05 Kupfer BG

gepl. 5100 (WK51) 700/100 AUGUSTA

BS 41/DPH 32

BS 40

R 38

20 m

10

21

59

48

Planfeststellungsbehörde

Geotechnische Eintragungen sind schematisch dargestellt

Legende (themenbezogene Auswahl zum vorliegenden Plan; weitere Verwendungen gemäß Symbol-/ Zeichenverzeichnis):

- Gemarkung
- Flurstücks-Grenze
- Topografie
- Fremdleitungen
- Bestand Gas bayernets
- Gastransportleitung geplant
- KKS-Anlagen geplant
- Schutzstreifen (dingliche Sicherung)
- TS-Punkt mit Nr., Winkel u. Koordinate
- Kilometrierung km 00+00
- Schilderpfahl (SPf)
- Schilderpfahl mit Messkontakt (MK)
- Arbeitsstreifen

0 10 20 30 40 50 Meter

Anschluss-Blatt-Nr.: 30

Anschluss-Blatt-Nr.: 28

DR. SPANG Ingenieurgesellschaft für Bauwesen, Geologie und Umwelttechnik mbH
Rosi-Wolfstein-Straße 6, 58453 Witten
Telefon: 02302 / 9 14 02 - 0

Geplante Gastransportleitung AUGUSTA von Wertingen nach Kötz
Planunterlagen zum Planfeststellungsverfahren (PF-V)

Ingenieurbüro Weishaupt
Planung und Bauüberwachung

im Auftrag der bayernets energie transport systeme

Plangrundlage: WK5100_GP_TP_TG_230426-WPG

Trassierungsplan Lage
Geotechnisches Gutachten

Leitung 5100 (WK51)
DN 700 MOP 100
Schutzstreifen 10 m

Plan Nr.: 42.7852/ 2.1	Gezeichnet: Bt	Bundesland: Bayern	Regierungsbezirk: Schwaben	Landkreis: Dillingen a.d.Donau		
Datum: 28.04.2023	Geprüft: BJe					

Rev.	Datum	Änderung		Datum	Name	Format	Maßstab	Revision
			Erstellt	31.03.2023	Döring; Hahn / WPG	DIN A3	1 : 1.000	0
			Geprüft	31.03.2023	Thiele / WPG	Planname		Blatt-Nr.
			Freigegeben			WK5100_GP_TP_TG		29

© Geobasisdaten: Bayerische Vermessungsverwaltung

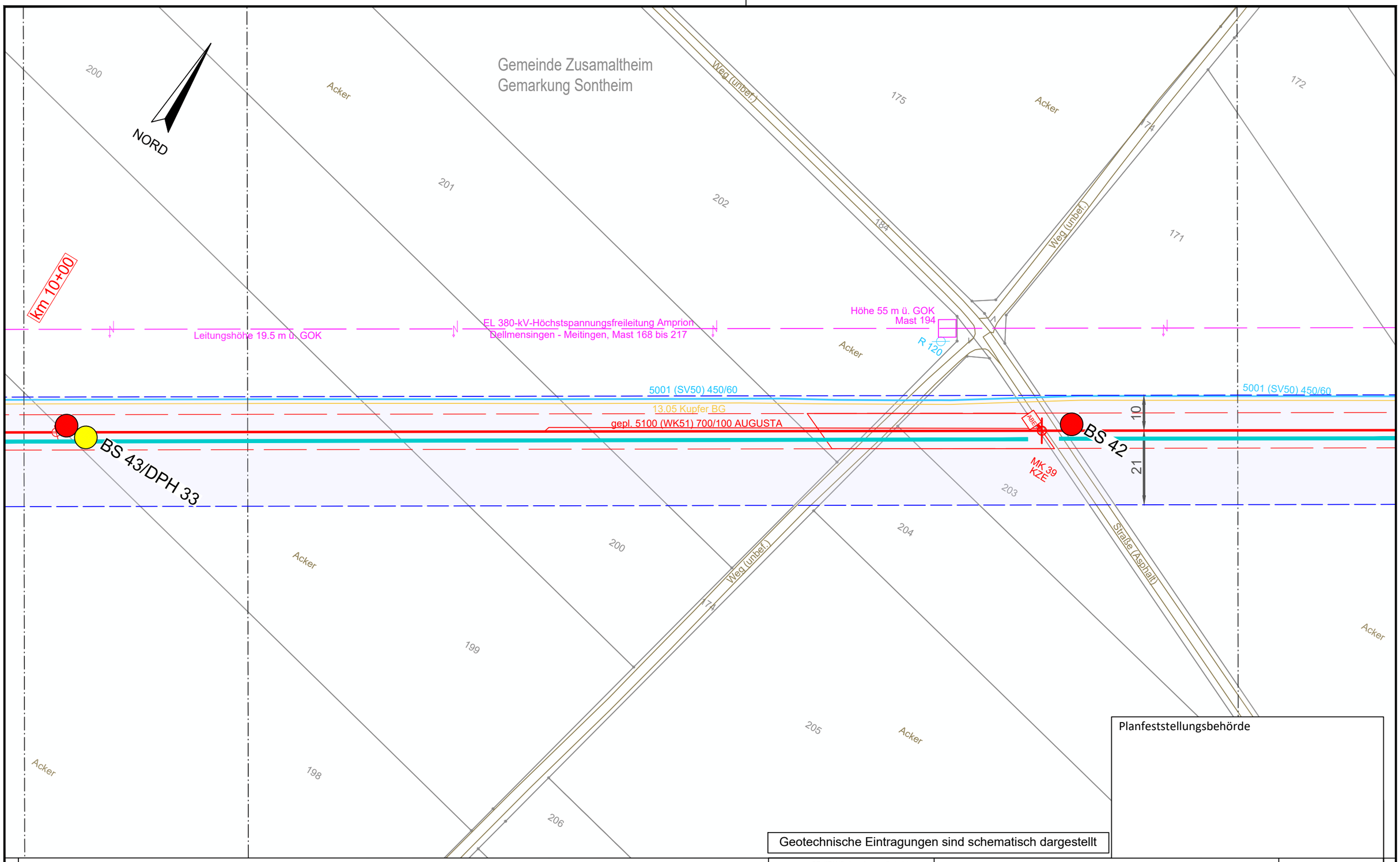

Planfeststellungsbehörde

Geotechnische Eintragungen sind schematisch dargestellt

Legende (themenbezogene Auswahl zum vorliegenden Plan; weitere Verwendungen gemäß Symbol-/ Zeichenverzeichnis):

Gemarkung		Gastransportleitung geplant		Schilderpfahl (SPf)	
Flurstücks-Grenze		KKS-Anlagen geplant		Schilderpfahl mit Messkontakt (MK)	
Topografie		Schutzstreifen (dingliche Sicherung)		Arbeitsstreifen	
Fremdleitungen		TS-Punkt mit Nr., Winkel u. Koordinate			
Bestand Gas bayernets		Kilometrierung	km 00+00		

0 10 20 30 40 50 Meter

DR. SPANG Ingenieurgesellschaft für Bauwesen, Geologie und Umwelttechnik mbH
Rosi-Wolfstein-Straße 6, 58453 Witten
Telefon: 02302 / 9 14 02 - 0

Geplante Gastransportleitung AUGUSTA von Wertingen nach Kötz
Planunterlagen zum Planfeststellungsverfahren (PF-V)

Ingenieurbüro Weishaupt IbW
Planung und Bauüberwachung
im Auftrag der bayernets energie transport systeme

Plangrundlage: WK5100_GP_TP_TG_230426-WPG

Trassierungsplan Lage
Geotechnisches Gutachten

Leitung 5100 (WK51)
DN 700 MOP 100
Schutzstreifen 10 m

Plan Nr.:	42.7852/ 2.1	Gezeichnet:	Bt
Datum:	28.04.2023	Geprüft:	BJe

Bundesland: Bayern | Regierungsbezirk: Schwaben | Landkreis: Dillingen a.d.Donau

Rev.	Datum	Änderung

	Datum	Name	Format	Maßstab	Revision
Erstellt	31.03.2023	Döring; Hahn / WPG	DIN A3	1 : 1.000	0
Geprüft	31.03.2023	Thiele / WPG	Planname		Blatt-Nr.
Freigegeben			WK5100_GP_TP_TG_		30

© Geobasisdaten: Bayerische Vermessungsverwaltung

Anschluss-Blatt-Nr.: 31

Anschluss-Blatt-Nr.: 29

E:\Daten\P7800-7899\P7852\6_Geotechnik\Gutachten\Strecke\Geotechnik\Planfeststellung\P7852_Anl.2_LP.dwg
Ansichtsfenster : 30

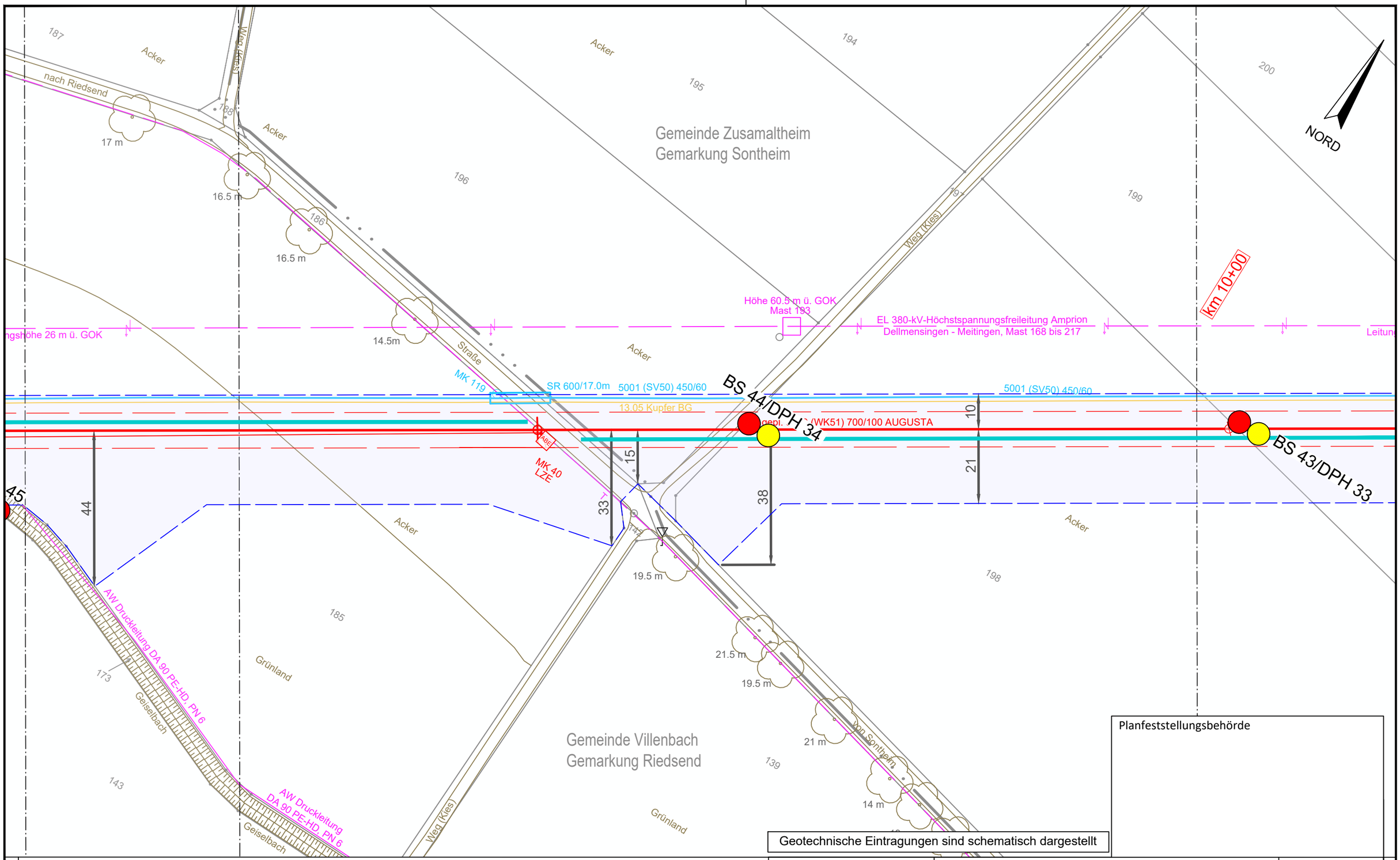

Planfeststellungsbehörde

Geotechnische Eintragungen sind schematisch dargestellt

Legende (themenbezogene Auswahl zum vorliegenden Plan; weitere Verwendungen gemäß Symbol-/ Zeichenverzeichnis):

Gemarkung		Gastransportleitung geplant		Schilderpfahl (SPf)	
Flurstücks-Grenze		KKS-Anlagen geplant		Schilderpfahl mit Messkontakt (MK)	
Topografie		Schutzstreifen (dingliche Sicherung)		Arbeitsstreifen	
Fremdleitungen		TS-Punkt mit Nr., Winkel u. Koordinate			
Bestand Gas bayernets		Kilometrierung	km 00+00		

0 10 20 30 40 50 Meter

DR. SPANG Ingenieurgesellschaft für Bauwesen, Geologie und Umwelttechnik mbH
Rosi-Wolfstein-Straße 6, 58453 Witten
Telefon: 02302 / 9 14 02 - 0

Geplante Gastransportleitung AUGUSTA von Wertingen nach Kötz
Planunterlagen zum Planfeststellungsverfahren (PF-V)

Ingenieurbüro Weishaupt IbW Planung und Bauüberwachung
im Auftrag der bayernets energie transport systeme

Plangrundlage: WK5100_GP_TP_TG_230426-WPG

Trassierungsplan Lage
Geotechnisches Gutachten

Leitung 5100 (WK51)
DN 700 MOP 100
Schutzstreifen 10 m

Plan Nr.:	42.7852/ 2.1	Gezeichnet:	Bt
Datum:	28.04.2023	Geprüft:	BJe

Bundesland: Bayern | Regierungsbezirk: Schwaben | Landkreis: Dillingen a.d.Donau

Rev.	Datum	Änderung

	Datum	Name	Format	Maßstab	Revision
Erstellt	31.03.2023	Döring; Hahn / WPG	DIN A3	1 : 1.000	0
Geprüft	31.03.2023	Thiele / WPG	Planname		Blatt-Nr.
Freigegeben			WK5100_GP_TP_TG_		31

© Geobasisdaten: Bayerische Vermessungsverwaltung

Anschluss-Blatt-Nr.: 32

Anschluss-Blatt-Nr.: 30

E:\Daten\P7800-7899\P7852\6_Geotechnik\Gutachten\Strecke\Geotechnik\Planfeststellung\P7852_Anl.2_LP.dwg
Ansichtsfenster : 31

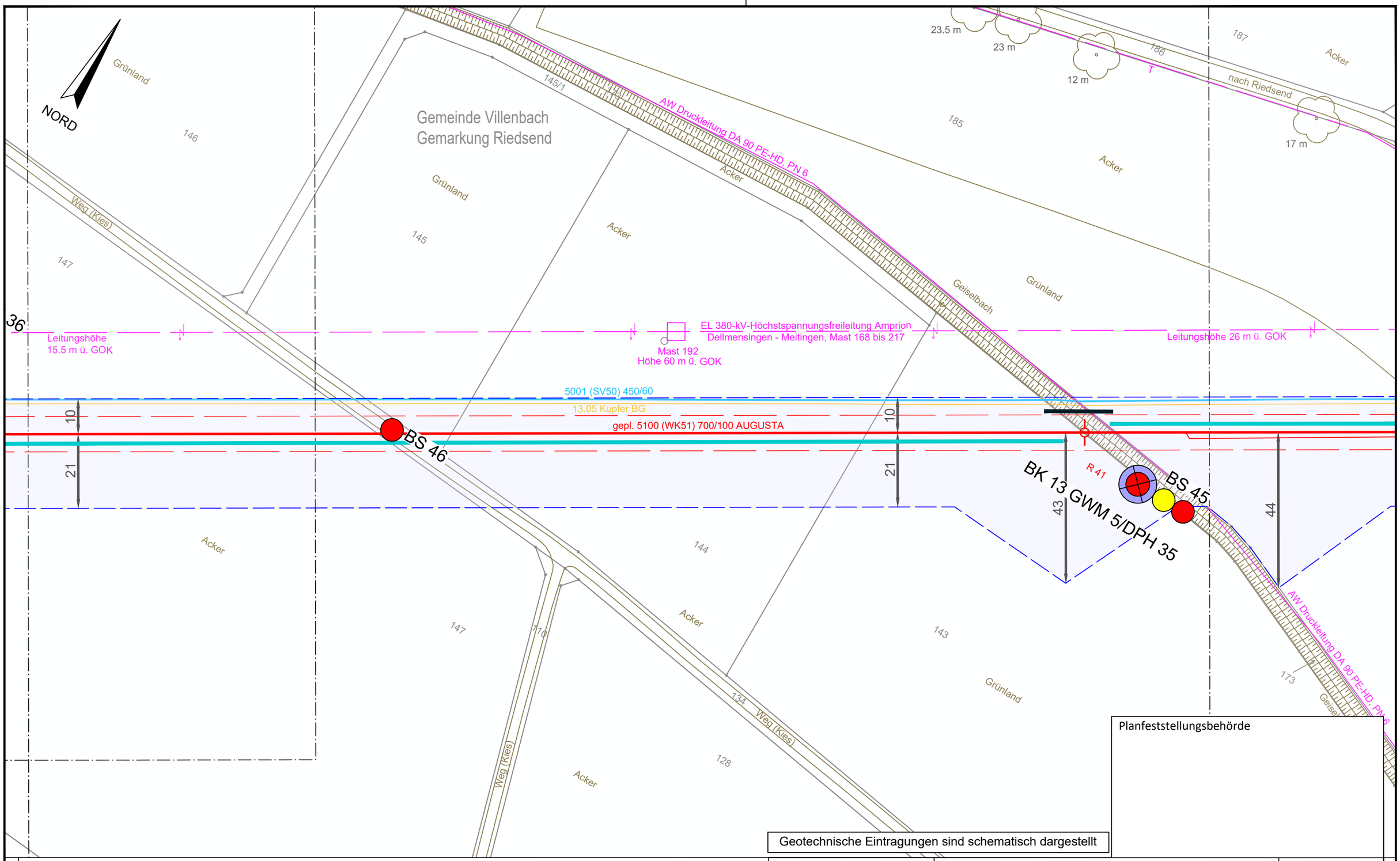

Legende (themenbezogene Auswahl zum vorliegenden Plan; weitere Verwendungen gemäß Symbol-/ Zeichenverzeichnis):

Gemarkung		Gastransportleitung geplant		Schilderpfahl (SPf)	
Flurstücks-Grenze		KKS-Anlagen geplant		Schilderpfahl mit Messkontakt (MK)	
Topografie		Schutzstreifen (dingliche Sicherung)		Arbeitsstreifen	
Fremdleitungen		TS-Punkt mit Nr., Winkel u. Koordinate			
Bestand Gas bayernets		Kilometrierung	km 00+00		

0 10 20 30 40 50 Meter

Anschluss-Blatt-Nr.: 33

DR. SPANG Ingenieurgesellschaft für Bauwesen, Geologie und Umwelttechnik mbH
Rosi-Wolfstein-Straße 6, 58453 Witten
Telefon: 02302 / 9 14 02 - 0

Geplante Gastransportleitung AUGUSTA von Wertingen nach Kötz
Planunterlagen zum Planfeststellungsverfahren (PF-V)

Ingenieurbüro Weishaupt IbW
Planung und Bauüberwachung
im Auftrag der bayernets energie transport systeme

Plangrundlage: WK5100_GP_TP_TG_230426-WPG

Trassierungsplan Lage
Geotechnisches Gutachten

Leitung 5100 (WK51)
DN 700 MOP 100
Schutzstreifen 10 m

Plan Nr.:	42.7852/ 2.1	Gezeichnet:	Bt
Datum:	28.04.2023	Geprüft:	BJe

Bundesland: Bayern | Regierungsbezirk: Schwaben | Landkreis: Dillingen a.d.Donau

Rev.	Datum	Änderung		Datum	Name	Format	Maßstab	Revision
			Erstellt	31.03.2023	Döring; Hahn / WPG	DIN A3	1 : 1.000	0
			Geprüft	31.03.2023	Thiele / WPG	Planname		Blatt-Nr.
			Freigegeben			WK5100_GP_TP_TG		32

© Geobasisdaten: Bayerische Vermessungsverwaltung

Anschluss-Blatt-Nr.: 31

E:\Daten\P7800-7899\P7852\6_Geotechnik\Gutachten\Strecke\Geotechnik\Planfeststellung\P7852_Anl.2_LP.dwg
Ansichtsfenster : 32

E:\Daten\P7800-7899\P7852\6_Geotechnik\Gutachten\Strecke\Geotechnik\Planfeststellung\P7852_Anl.2_LP.dwg

Ansichtsfenster : 33

Gemeinde Villenbach
Gemarkung Riedsend

Weg (Kies)

Grünland

Acker

km 11+00

TS 033.02
75°04'
X= 618574.22
Y=5375853.80

NORD

60.08

31

R 43

21

10

gepl. 5100 (WK51) 700/100 AUGUSTA

BS 48

BS 47/DPH 36

MK 42
LZE

ABE

Höhe 53 m ü. GOK
Mast 191

R 118

EL 380-kV-Höchstspannungsfreileitung Amprion
Dellmensingen - Meitingen, Mast 168 bis 217

Leitungshöhe
15.5 m ü. GOK

5001 (SV50) 450/60
13.05 Kupfer BG

R 117A

17.5 m

TS033.01
75°12'
X= 618617.69
Y=5375812.32

1452.33

14 m
4.5 m
6 m
8.5 m
6 m

Planfeststellungsbehörde

Geotechnische Eintragungen sind schematisch dargestellt

Legende (themenbezogene Auswahl zum vorliegenden Plan; weitere Verwendungen gemäß Symbol-/ Zeichenverzeichnis):

- Gemarkung
- Flurstücks-Grenze
- Topografie
- Fremdleitungen
- Bestand Gas bayernets
- Gastransportleitung geplant
- KKS-Anlagen geplant
- Schutzstreifen (dingliche Sicherung)
- TS-Punkt mit Nr., Winkel u. Koordinate
- Kilometrierung km 00+00
- Schilderpfahl (SPf)
- Schilderpfahl mit Messkontakt (MK)
- Arbeitsstreifen

0 10 20 30 40 50 Meter

Anschluss-Blatt-Nr.: 34

Anschluss-Blatt-Nr.: 32

DR. SPANG Ingenieurgesellschaft für Bauwesen, Geologie und Umwelttechnik mbH
Rosi-Wolfstein-Straße 6, 58453 Witten
Telefon: 02302 / 9 14 02 - 0

Geplante Gastransportleitung AUGUSTA von Wertingen nach Kötz
Planunterlagen zum Planfeststellungsverfahren (PF-V)

Trassierungsplan Lage
Geotechnisches Gutachten

Leitung 5100 (WK51)
DN 700 MOP 100
Schutzstreifen 10 m

Ingenieurbüro Weishaupt
Planung und Bauüberwachung

im Auftrag der bayernets energie transport systeme

Plangrundlage: WK5100_GP_TP_TG_230426-WPG							
Plan Nr.: 42.7852/ 2.1	Gezeichnet: Bt						
Datum: 28.04.2023	Geprüft: BJe	Bundesland: Bayern	Regierungsbezirk: Schwaben	Landkreis: Dillingen a.d.Donau			
Rev.	Datum	Änderung		Datum	Name	Format	Maßstab	Revision
			Erstellt	31.03.2023	Döring; Hahn / WPG	DIN A3	1 : 1.000	0
			Geprüft	31.03.2023	Thiele / WPG	Planname		Blatt-Nr.
			Freigegeben			WK5100_GP_TP_TG		33

© Geobasisdaten: Bayerische Vermessungsverwaltung

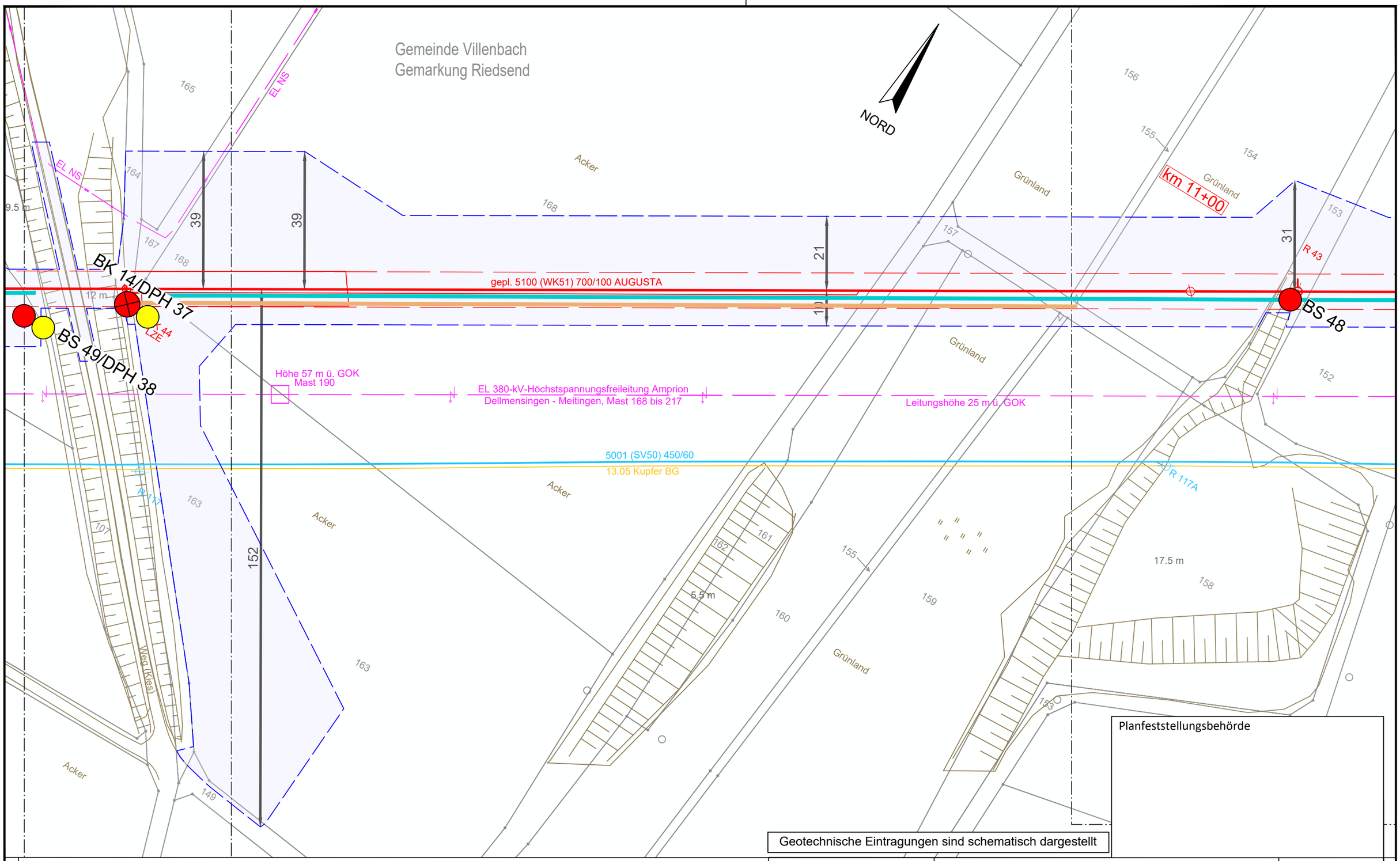

Planfeststellungsbehörde

Geotechnische Eintragungen sind schematisch dargestellt

Legende (themenbezogene Auswahl zum vorliegenden Plan; weitere Verwendungen gemäß Symbol-/ Zeichenverzeichnis):

Gemarkung		Gastransportleitung geplant		Schilderpfahl (SPf)	
Flurstücks-Grenze		KKS-Anlagen geplant		Schilderpfahl mit Messkontakt (MK)	
Topografie		Schutzstreifen (dingliche Sicherung)		Arbeitsstreifen	
Fremdleitungen		TS-Punkt mit Nr., Winkel u. Koordinate			
Bestand Gas bayernets		Kilometrierung	km 00+00		

0 10 20 30 40 50 Meter

DR. SPANG Ingenieurgesellschaft für Bauwesen, Geologie und Umwelttechnik mbH
Rosi-Wolfstein-Straße 6, 58453 Witten
Telefon: 02302 / 9 14 02 - 0

Geplante Gastransportleitung AUGUSTA von Wertingen nach Kötz
Planunterlagen zum Planfeststellungsverfahren (PF-V)

Ingenieurbüro Weishaupt IbW Planung und Bauüberwachung
im Auftrag der bayernets energie transport systeme

Plangrundlage: WK5100_GP_TP_TG_230426-WPG

Trassierungsplan Lage
Geotechnisches Gutachten

Leitung 5100 (WK51)
DN 700 MOP 100
Schutzstreifen 10 m

Plan Nr.:	42.7852/ 2.1	Gezeichnet:	Bt
Datum:	28.04.2023	Geprüft:	BJe

Bundesland: Bayern | Regierungsbezirk: Schwaben | Landkreis: Dillingen a.d.Donau

Rev.	Datum	Änderung		Datum	Name	Format	Maßstab	Revision
			Erstellt	31.03.2023	Döring; Hahn / WPG	DIN A3	1 : 1.000	0
			Geprüft	31.03.2023	Thiele / WPG	Planname		Blatt-Nr.
			Freigegeben			WK5100_GP_TP_TG		34

© Geobasisdaten: Bayerische Vermessungsverwaltung

Anschluss-Blatt-Nr.: 35

Anschluss-Blatt-Nr.: 33

E:\Daten\P7800-7899\P7852\6_Geotechnik\Gutachten\Strecke\Geotechnik\Planfeststellung\P7852_Anl.2_LP.dwg
Ansichtsfenster : 34

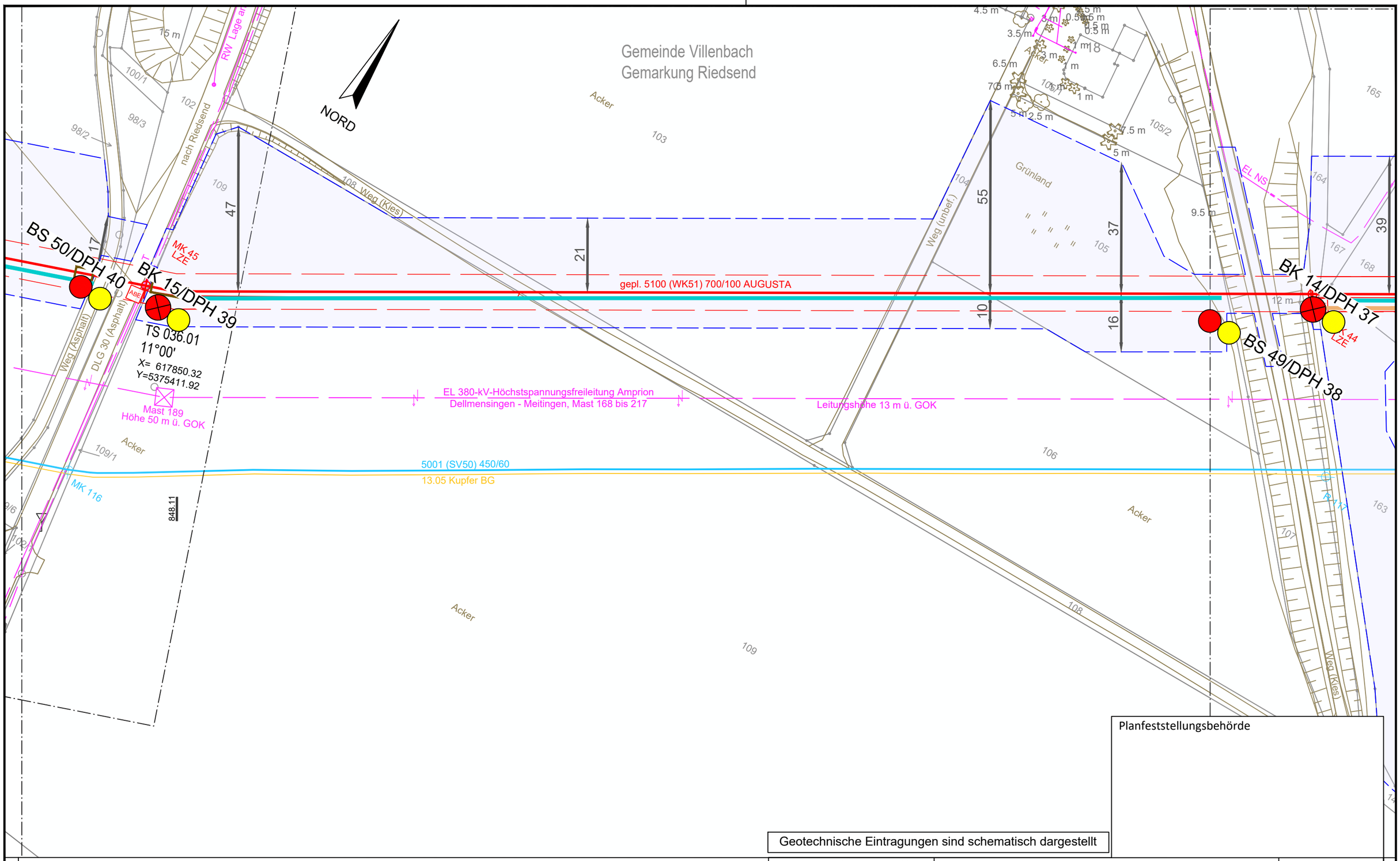

Planfeststellungsbehörde

Geotechnische Eintragungen sind schematisch dargestellt

Legende (themenbezogene Auswahl zum vorliegenden Plan; weitere Verwendungen gemäß Symbol-/ Zeichenverzeichnis):

Gemarkung		Gastransportleitung geplant		Schilderpfahl (SPf)	
Flurstücks-Grenze		KKS-Anlagen geplant		Schilderpfahl mit Messkontakt (MK)	
Topografie		Schutzstreifen (dingliche Sicherung)		Arbeitsstreifen	
Fremdleitungen		TS-Punkt mit Nr., Winkel u. Koordinate			
Bestand Gas bayernets		Kilometrierung	km 00+00		

0 10 20 30 40 50 Meter

Anschluss-Blatt-Nr.: 36

DR. SPANG Ingenieurgesellschaft für Bauwesen, Geologie und Umwelttechnik mbH
Rosi-Wolfstein-Straße 6, 58453 Witten
Telefon: 02302 / 9 14 02 - 0

Geplante Gastransportleitung AUGUSTA von Wertingen nach Kötz
Planunterlagen zum Planfeststellungsverfahren (PF-V)

Ingenieurbüro Weishaupt IbW
Planung und Bauüberwachung
im Auftrag der bayernets energie transport systeme

Plangrundlage: WK5100_GP_TP_TG_230426-WPG

Plan Nr.: 42.7852/ 2.1 | Gezeichnet: Bt

Datum: 28.04.2023 | Geprüft: BJe

Trassierungsplan Lage
Geotechnisches Gutachten

Leitung 5100 (WK51)
DN 700 MOP 100
Schutzstreifen 10 m

Bundesland: Bayern | Regierungsbezirk: Schwaben | Landkreis: Dillingen a.d.Donau

Rev.	Datum	Änderung		Datum	Name	Format	Maßstab	Revision
			Erstellt	31.03.2023	Döring; Hahn / WPG	DIN A3	1 : 1.000	0
			Geprüft	31.03.2023	Thiele / WPG	Planname		Blatt-Nr.
			Freigegeben			WK5100_GP_TP_TG		35

© Geobasisdaten: Bayerische Vermessungsverwaltung

Anschluss-Blatt-Nr.: 34

E:\Daten\P7800-7899\P7852\6_Geotechnik\Gutachten\Strecke\Geotechnik\Planfeststellung\P7852_Anl.2_LP.dwg
Ansichtsfenster : 35

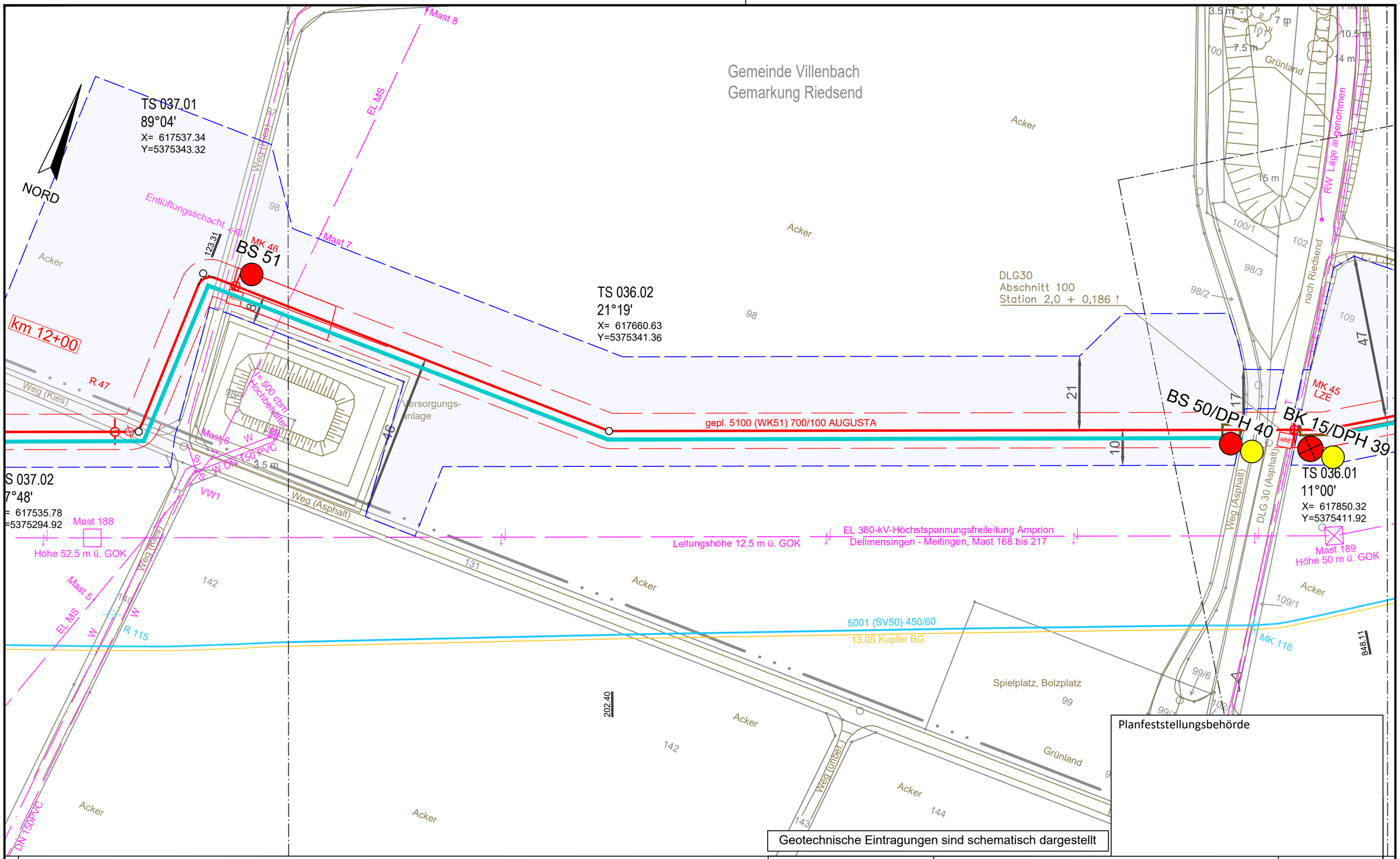

Legende (themenbezogene Auswahl zum vorliegenden Plan; weitere Verwendungen gemäß Symbol-/ Zeichenverzeichnis):

- Gemarkung
- Flurstücks-Grenze
- Topografie
- Fremdleitungen
- Bestand Gas bayernets
- Gastransportleitung geplant
- KKS-Anlagen geplant
- Schutzstreifen (dingliche Sicherung)
- TS-Punkt mit Nr., Winkel u. Koordinate
- Kilometrierung (km 00+00)
- Schilderpfahl (SPf)
- Schilderpfahl mit Messkontakt (MK)
- Arbeitsstreifen

0 10 20 30 40 50 Meter

DR. SPANG Ingenieurgesellschaft für Bauwesen, Geologie und Umwelttechnik mbH
Rosi-Wolfstein-Straße 6, 58453 Witten
Telefon: 02302 / 9 14 02 - 0

Geplante Gastransportleitung AUGUSTA von Wertingen nach Kötz
Planunterlagen zum Planfeststellungsverfahren (PF-V)

Ingenieurbüro Weishaupt (IbW) Planung und Bauüberwachung
im Auftrag der bayernets energie transport systeme

Plangrundlage: WK5100_GP_TP_TG_230426-WPG		Trassierungsplan Lage Geotechnisches Gutachten	Leitung 5100 (WK51) DN 700 MOP 100 Schutzstreifen 10 m
Plan Nr.: 42.7852/ 2.1	Gezeichnet: Bt		
Datum: 28.04.2023	Geprüft: BJe		
Bundesland: Bayern	Regierungsbezirk: Schwaben	Landkreis: Dillingen a.d.Donau	

Rev.	Datum	Änderung		Datum	Name	Format	Maßstab	Revision
			Erstellt	31.03.2023	Döring; Hahn / WPG	DIN A3	1 : 1.000	0
			Geprüft	31.03.2023	Thiele / WPG	Planname		Blatt-Nr.
			Freigegeben			WK5100_GP_TP_TG		36

© Geobasisdaten: Bayerische Vermessungsverwaltung

Anschluss-Blatt-Nr.: 37

Anschluss-Blatt-Nr.: 35

E:\Daten\P7800-7899\P7852\6_Geotechnik\Gutachten\Strecke\Geotechnik\Planfeststellung\P
Ansichtsfenster : 36

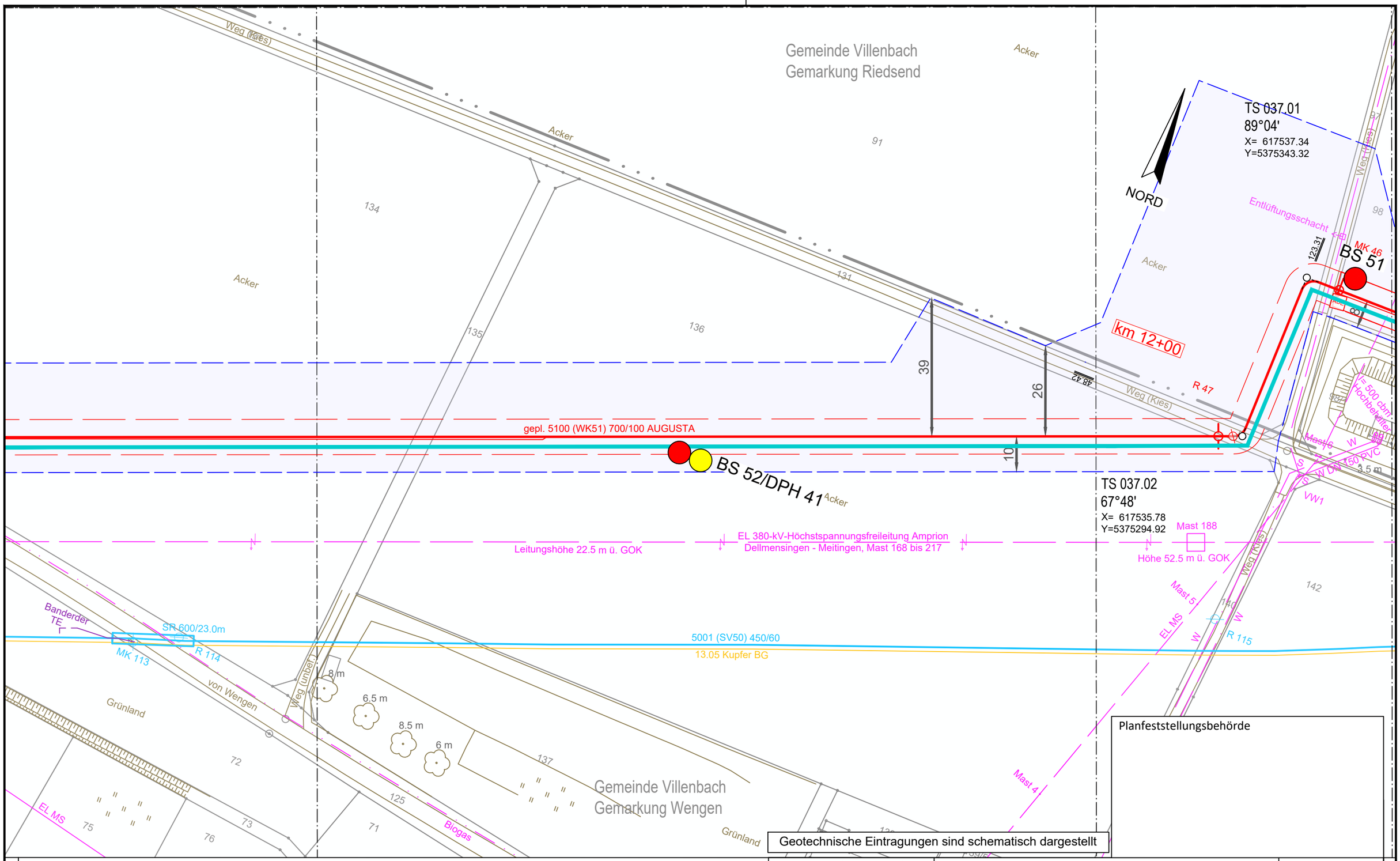

Legende (themenbezogene Auswahl zum vorliegenden Plan; weitere Verwendungen gemäß Symbol-/ Zeichenverzeichnis):

Gemarkung		Gastransportleitung geplant		Schilderpfahl (SPf)	
Flurstücks-Grenze		KKS-Anlagen geplant		Schilderpfahl mit Messkontakt (MK)	
Topografie		Schutzstreifen (dingliche Sicherung)		Arbeitsstreifen	
Fremdleitungen		TS-Punkt mit Nr., Winkel u. Koordinate			
Bestand Gas bayernets		Kilometrierung	km 00+00		

0 10 20 30 40 50 Meter

DR. SPANG Ingenieurgesellschaft für Bauwesen, Geologie und Umwelttechnik mbH
Rosi-Wolfstein-Straße 6, 58453 Witten
Telefon: 02302 / 9 14 02 - 0

Geplante Gastransportleitung AUGUSTA von Wertingen nach Kötz
Planunterlagen zum Planfeststellungsverfahren (PF-V)

Ingenieurbüro Weishaupt IbW
Planung und Bauüberwachung
im Auftrag der bayernets energie transport systeme

Plangrundlage: WK5100_GP_TP_TG_230426-WPG

Trassierungsplan Lage
Geotechnisches Gutachten

Leitung 5100 (WK51)
DN 700 MOP 100
Schutzstreifen 10 m

Plan Nr.:	42.7852/ 2.1	Gezeichnet:	Bt
Datum:	28.04.2023	Geprüft:	BJe

Bundesland: Bayern | Regierungsbezirk: Schwaben | Landkreis: Dillingen a.d.Donau

Rev.	Datum	Änderung		Datum	Name	Format	Maßstab	Revision
			Erstellt	31.03.2023	Döring; Hahn / WPG	DIN A3	1 : 1.000	0
			Geprüft	31.03.2023	Thiele / WPG	Planname		Blatt-Nr.
			Freigegeben			WK5100_GP_TP_TG		37

© Geobasisdaten: Bayerische Vermessungsverwaltung

Anschluss-Blatt-Nr.: 38

Anschluss-Blatt-Nr.: 36

E:\Daten\P7800-7899\P7852\6_Geotechnik\Gutachten\Strecke\Geotechnik\Planfeststellung\P7852_Anl.2_LP.dwg
Ansichtsfenster : 37

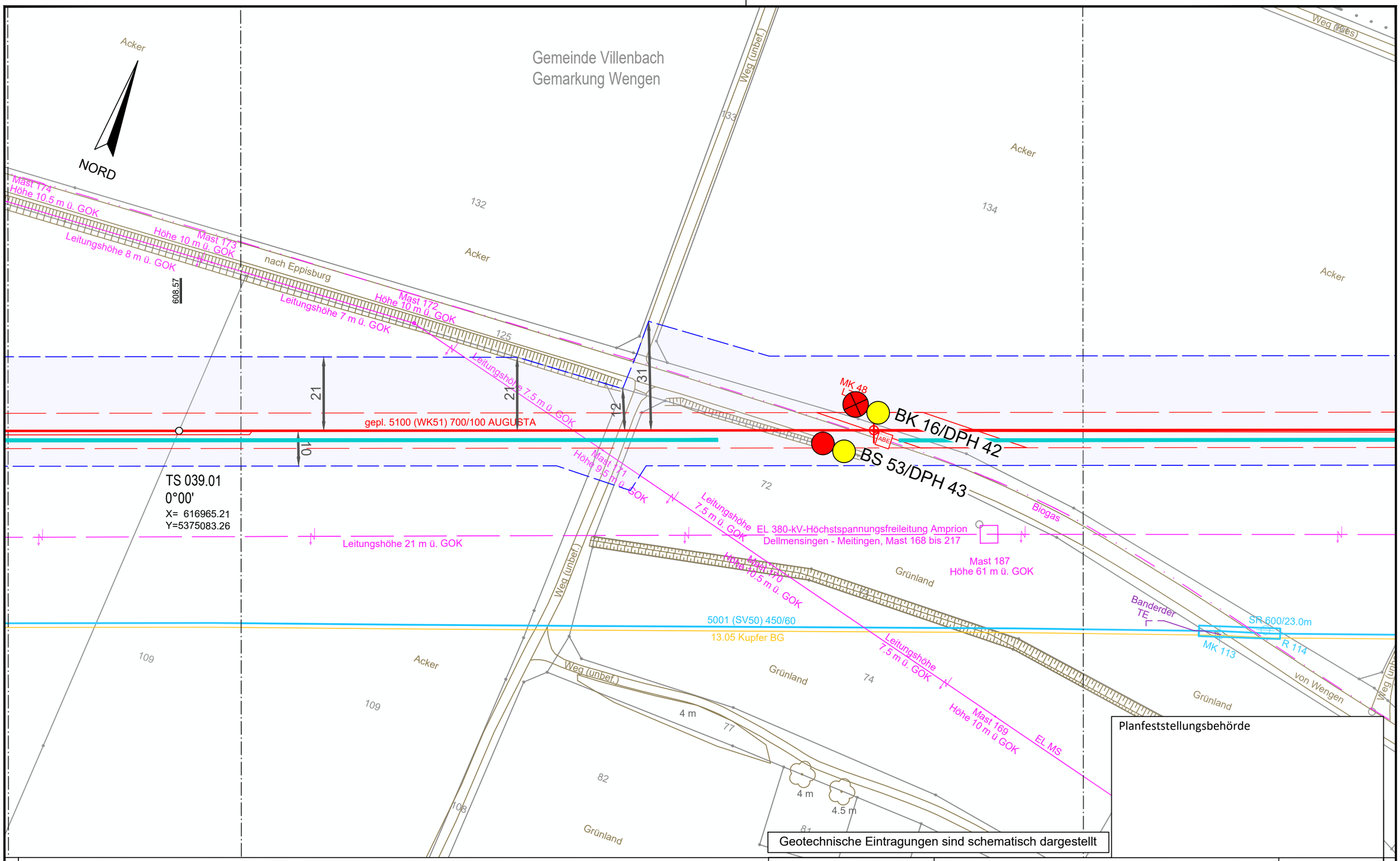

Legende (themenbezogene Auswahl zum vorliegenden Plan; weitere Verwendungen gemäß Symbol-/ Zeichenverzeichnis):

Gemarkung		Gastransportleitung geplant		Schilderpfahl (SPf)	
Flurstücks-Grenze		KKS-Anlagen geplant		Schilderpfahl mit Messkontakt (MK)	
Topografie		Schutzstreifen (dingliche Sicherung)		Arbeitsstreifen	
Fremdleitungen		TS-Punkt mit Nr., Winkel u. Koordinate			
Bestand Gas bayernets		Kilometrierung	km 00+00		

0 10 20 30 40 50 Meter

DR. SPANG Ingenieurgesellschaft für Bauwesen, Geologie und Umwelttechnik mbH
Rosi-Wolfstein-Straße 6, 58453 Witten
Telefon: 02302 / 9 14 02 - 0

Geplante Gastransportleitung AUGUSTA von Wertingen nach Kötz
Planunterlagen zum Planfeststellungsverfahren (PF-V)

Ingenieurbüro Weishaupt IbW
Planung und Bauüberwachung
im Auftrag der bayernets energie transport systeme

Plangrundlage: WK5100_GP_TP_TG_230426-WPG

Trassierungsplan Lage
Geotechnisches Gutachten

Leitung 5100 (WK51)
DN 700 MOP 100
Schutzstreifen 10 m

Plan Nr.:	42.7852/ 2.1	Gezeichnet:	Bt
Datum:	28.04.2023	Geprüft:	BJe

Bundesland: Bayern | Regierungsbezirk: Schwaben | Landkreis: Dillingen a.d.Donau

Rev.	Datum	Änderung		Datum	Name	Format	Maßstab	Revision
			Erstellt	31.03.2023	Döring; Hahn / WPG	DIN A3	1 : 1.000	0
			Geprüft	31.03.2023	Thiele / WPG	Planname		Blatt-Nr.
			Freigegeben			WK5100_GP_TP_TG		38

© Geobasisdaten: Bayerische Vermessungsverwaltung

Anschluss-Blatt-Nr.: 39

Anschluss-Blatt-Nr.: 37

E:\Daten\P7800-7899\P7852\6_Geotechnik\Gutachten\Strecke\Geotechnik\Planfeststellung\P7852_Anl.2_LP.dwg
Ansichtsfenster : 38

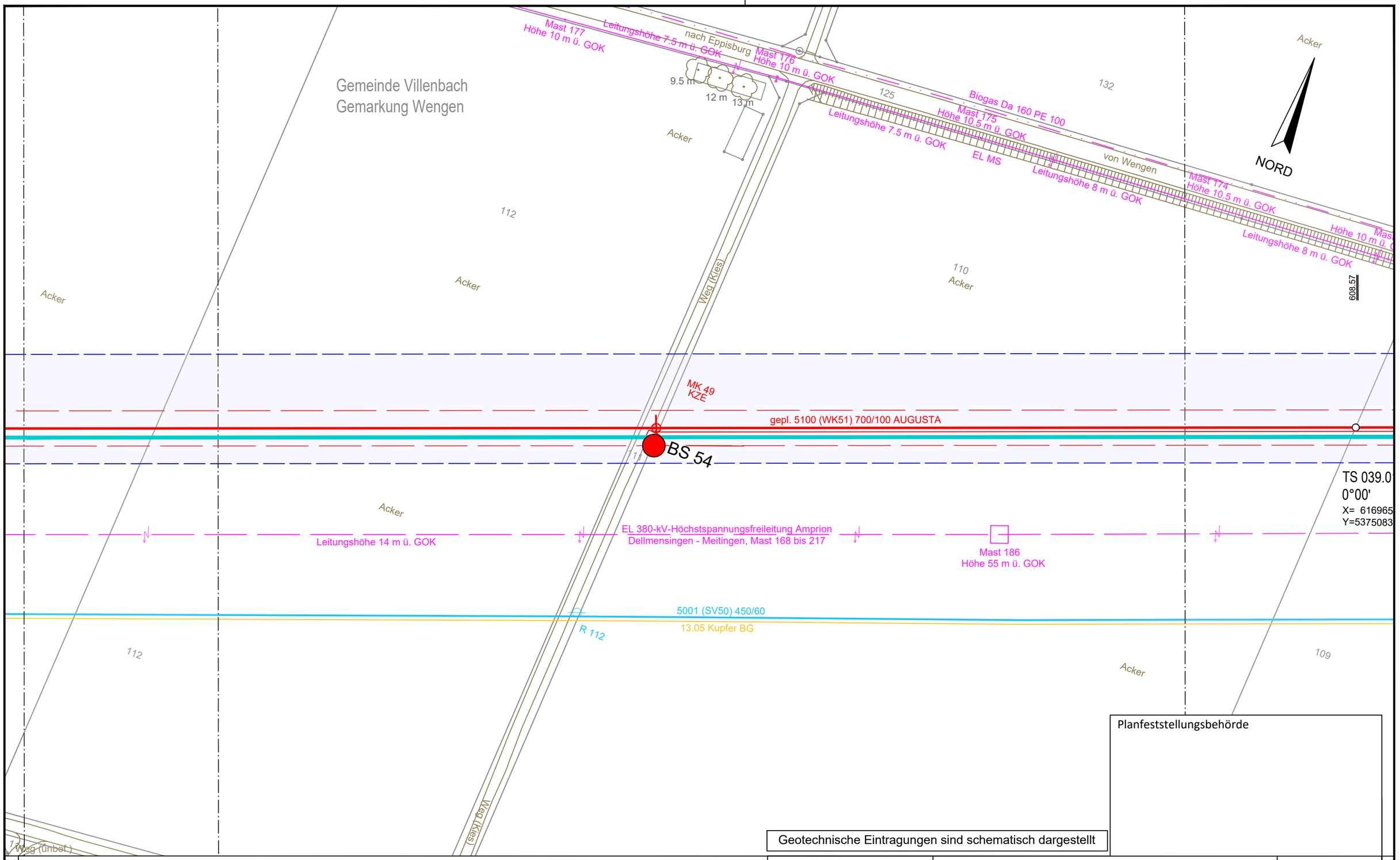

Planfeststellungsbehörde

Geotechnische Eintragungen sind schematisch dargestellt

Legende (themenbezogene Auswahl zum vorliegenden Plan; weitere Verwendungen gemäß Symbol-/ Zeichenverzeichnis):

Gemarkung		Gastransportleitung geplant		Schilderpfahl (SPf)	
Flurstücks-Grenze		KKS-Anlagen geplant		Schilderpfahl mit Messkontakt (MK)	
Topografie		Schutzstreifen (dingliche Sicherung)		Arbeitsstreifen	
Fremdleitungen		TS-Punkt mit Nr., Winkel u. Koordinate			
Bestand Gas bayernets		Kilometrierung	km 00+00		

0 10 20 30 40 50 Meter

Anschluss-Blatt-Nr.: 40

DR. SPANG Ingenieurgesellschaft für Bauwesen, Geologie und Umwelttechnik mbH
Rosi-Wolfstein-Straße 6, 58453 Witten
Telefon: 02302 / 9 14 02 - 0

Geplante Gastransportleitung AUGUSTA von Wertingen nach Kötz
Planunterlagen zum Planfeststellungsverfahren (PF-V)

Ingenieurbüro Weishaupt IbW Planung und Bauüberwachung
im Auftrag der bayernets energie transport systeme

Plangrundlage: WK5100_GP_TP_TG_230426-WPG

Plan Nr.: 42.7852/ 2.1 | Gezeichnet: Bt

Datum: 28.04.2023 | Geprüft: BJe

Trassierungsplan Lage
Geotechnisches Gutachten

Leitung 5100 (WK51)
DN 700 MOP 100
Schutzstreifen 10 m

Bundesland: Bayern | Regierungsbezirk: Schwaben | Landkreis: Dillingen a.d.Donau

Rev.	Datum	Änderung		Datum	Name	Format	Maßstab	Revision
			Erstellt	31.03.2023	Döring; Hahn / WPG	DIN A3	1 : 1.000	0
			Geprüft	31.03.2023	Thiele / WPG	Planname		Blatt-Nr.
			Freigegeben			WK5100_GP_TP_TG		39

© Geobasisdaten: Bayerische Vermessungsverwaltung

Anschluss-Blatt-Nr.: 38

E:\Daten\P7800-7899\P7852\6_Geotechnik\Gutachten\Strecke\Geotechnik\Planfeststellung\P7852_Anl.2_LP.dwg
Ansichtsfenster : 39

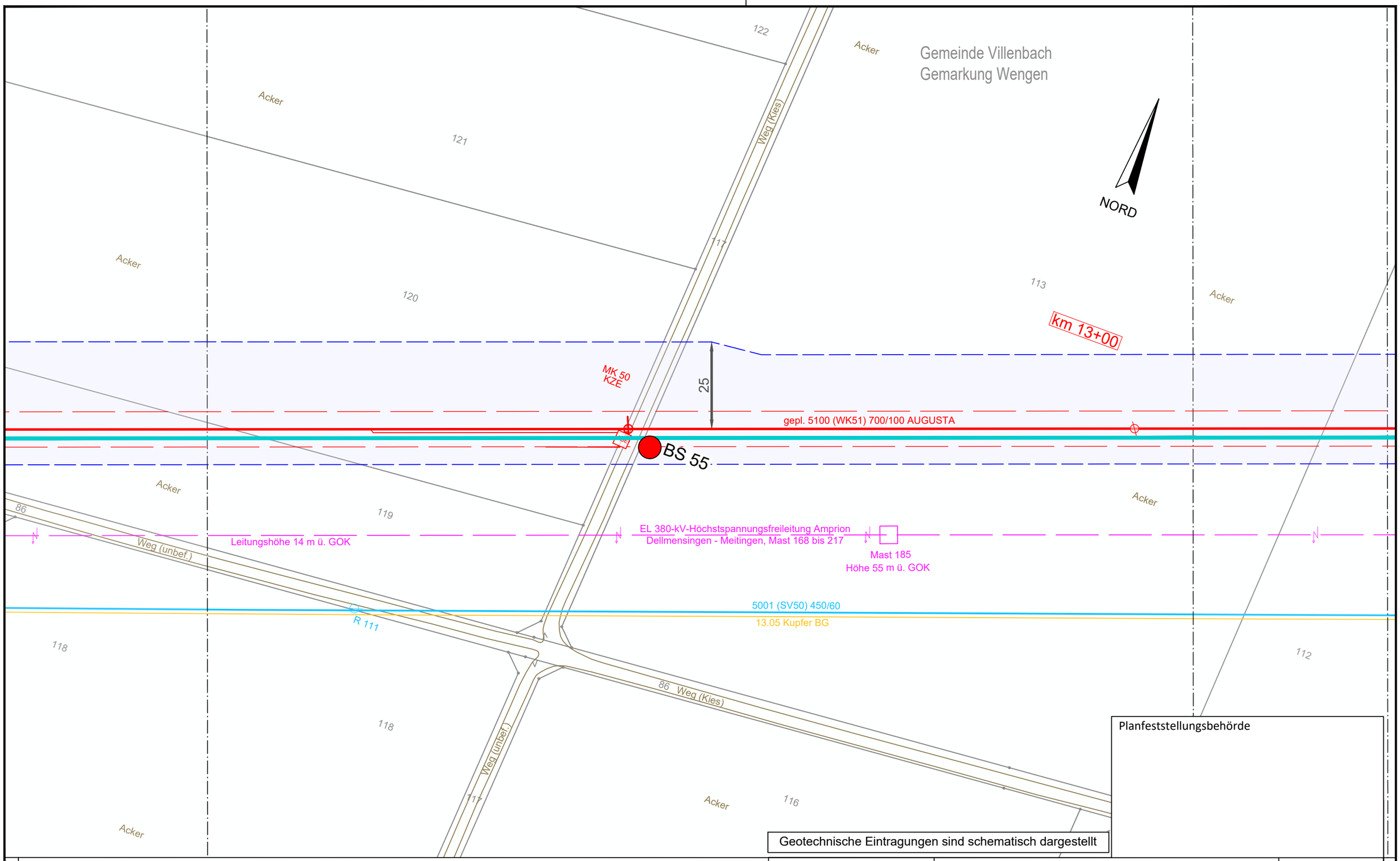

Legende (themenbezogene Auswahl zum vorliegenden Plan; weitere Verwendungen gemäß Symbol-/ Zeichenverzeichnis):

Gemarkung		Gastransportleitung geplant		Schilderpfahl (SPf)	
Flurstücks-Grenze		KKS-Anlagen geplant		Schilderpfahl mit Messkontakt (MK)	
Topografie		Schutzstreifen (dingliche Sicherung)		Arbeitsstreifen	
Fremdleitungen		TS-Punkt mit Nr., Winkel u. Koordinate			
Bestand Gas bayernets		Kilometrierung	km 00+00		

0 10 20 30 40 50 Meter

DR. SPANG Ingenieurgesellschaft für Bauwesen, Geologie und Umwelttechnik mbH
Rosi-Wolfstein-Straße 6, 58453 Witten
Telefon: 02302 / 9 14 02 - 0

Geplante Gastransportleitung AUGUSTA von Wertingen nach Kötz
Planunterlagen zum Planfeststellungsverfahren (PF-V)

Ingenieurbüro Weishaupt IbW Planung und Bauüberwachung
im Auftrag der bayernets energie transport systeme

Plangrundlage: WK5100_GP_TP_TG_230426-WPG

Trassierungsplan Lage
Geotechnisches Gutachten

Leitung 5100 (WK51)
DN 700 MOP 100
Schutzstreifen 10 m

Plan Nr.:	42.7852/ 2.1	Gezeichnet:	Bt
Datum:	28.04.2023	Geprüft:	BJe

Bundesland: Bayern | Regierungsbezirk: Schwaben | Landkreis: Dillingen a.d.Donau

Rev.	Datum	Änderung		Datum	Name	Format	Maßstab	Revision
			Erstellt	31.03.2023	Döring; Hahn / WPG	DIN A3	1 : 1.000	0
			Geprüft	31.03.2023	Thiele / WPG	Planname		Blatt-Nr.
			Freigegeben			WK5100_GP_TP_TG		40

© Geobasisdaten: Bayerische Vermessungsverwaltung

Anschluss-Blatt-Nr.: 41

Anschluss-Blatt-Nr.: 39

E:\Daten\P7800-7899\P7852\6_Geotechnik\Gutachten\Strecke\Geotechnik\Planfeststellung\P7852_Anl.2_LP.dwg
Ansichtsfenster : 40

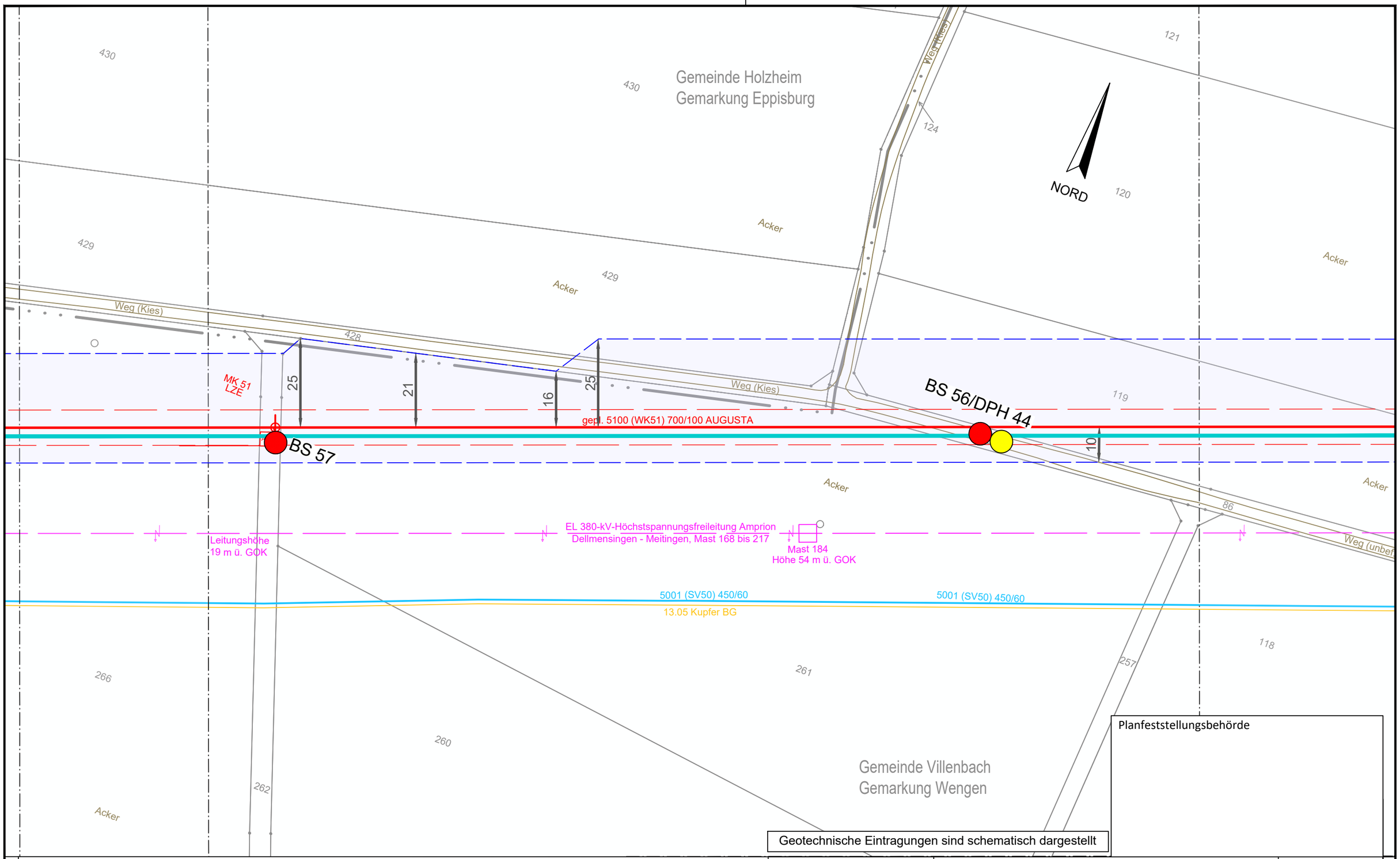

Legende (themenbezogene Auswahl zum vorliegenden Plan; weitere Verwendungen gemäß Symbol-/ Zeichenverzeichnis):

Gemarkung	Gastransportleitung geplant	Schilderpfahl (SPf)	
Flurstücks-Grenze	KKS-Anlagen geplant	Schilderpfahl mit Messkontakt (MK)	
Topografie	Schutzstreifen (dingliche Sicherung)	Arbeitsstreifen	
Fremdleitungen	TS-Punkt mit Nr., Winkel u. Koordinate		
Bestand Gas bayernets	Kilometrierung	km 00+00	

0 10 20 30 40 50 Meter

DR. SPANG Ingenieurgesellschaft für Bauwesen, Geologie und Umwelttechnik mbH
Rosi-Wolfstein-Straße 6, 58453 Witten
Telefon: 02302 / 9 14 02 - 0

Geplante Gastransportleitung AUGUSTA von Wertingen nach Kötz
Planunterlagen zum Planfeststellungsverfahren (PF-V)

Ingenieurbüro Weishaupt IbW
Planung und Bauüberwachung
im Auftrag der bayernets energie transport systeme

Plangrundlage: WK5100_GP_TP_TG_230426-WPG

Plan Nr.: 42.7852/ 2.1 | Gezeichnet: Bt

Datum: 28.04.2023 | Geprüft: BJe

Trassierungsplan Lage
Geotechnisches Gutachten

Leitung 5100 (WK51)
DN 700 MOP 100
Schutzstreifen 10 m

Bundesland: Bayern | Regierungsbezirk: Schwaben | Landkreis: Dillingen a.d.Donau

Rev.	Datum	Änderung		Datum	Name	Format	Maßstab	Revision
			Erstellt	31.03.2023	Döring; Hahn / WPG	DIN A3	1 : 1.000	0
			Geprüft	31.03.2023	Thiele / WPG	Planname		Blatt-Nr.
			Freigegeben			WK5100_GP_TP_TG		41

© Geobasisdaten: Bayerische Vermessungsverwaltung

Anschluss-Blatt-Nr.: 42

Anschluss-Blatt-Nr.: 40

E:\Daten\P7800-7899\P7852\6_Geotechnik\Gutachten\Strecke\Geotechnik\Planfeststellung\P7852_Anl.2_LP.dwg
Ansichtsfenster : 41

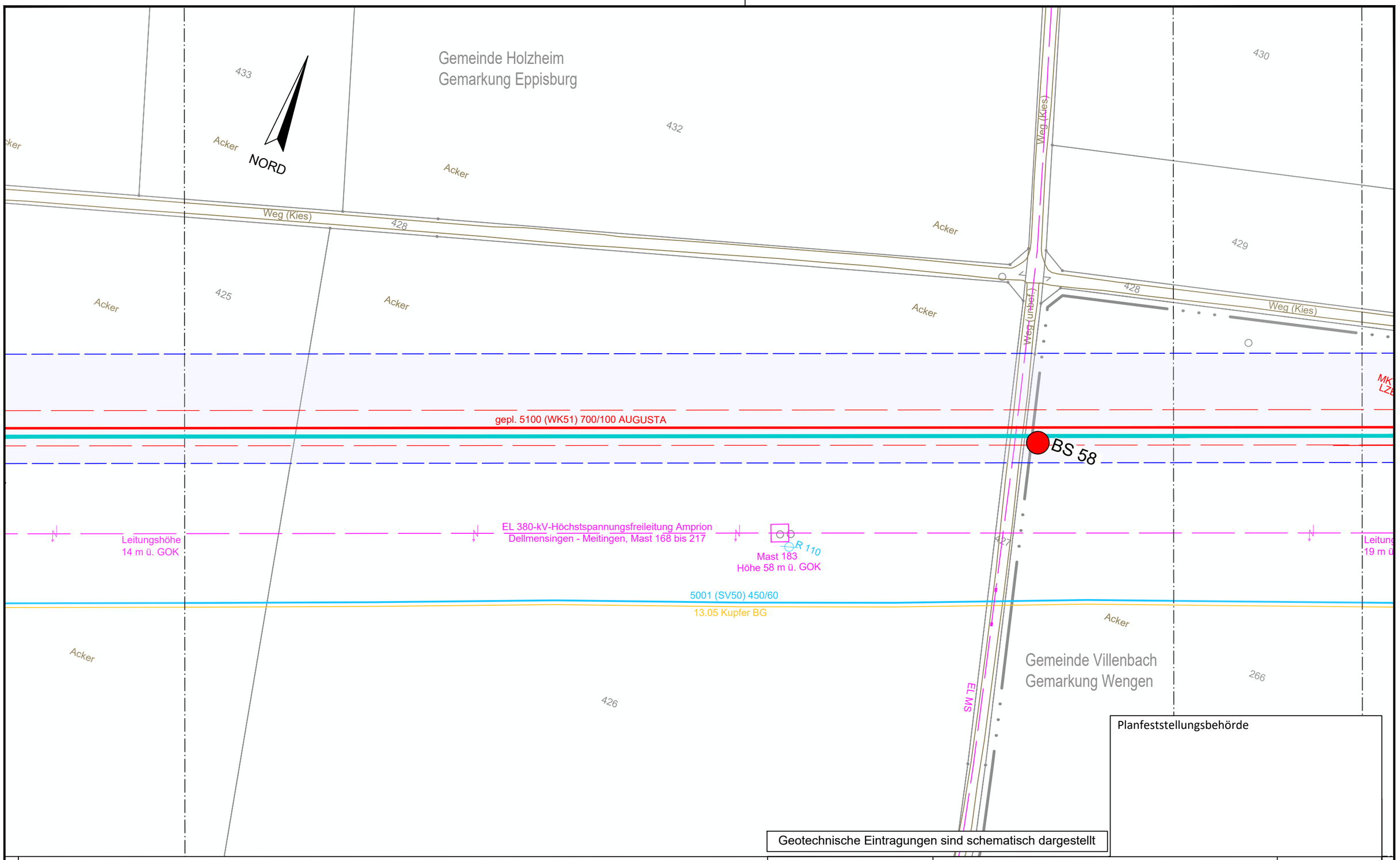

Planfeststellungsbehörde

Geotechnische Eintragungen sind schematisch dargestellt

Legende (themenbezogene Auswahl zum vorliegenden Plan; weitere Verwendungen gemäß Symbol-/ Zeichenverzeichnis):

Gemarkung		Gastransportleitung geplant		Schilderpfahl (SPf)	
Flurstücks-Grenze		KKS-Anlagen geplant		Schilderpfahl mit Messkontakt (MK)	
Topografie		Schutzstreifen (dingliche Sicherung)		Arbeitsstreifen	
Fremdleitungen		TS-Punkt mit Nr., Winkel u. Koordinate			
Bestand Gas bayernets		Kilometrierung	km 00+00		

0 10 20 30 40 50 Meter

DR. SPANG Ingenieurgesellschaft für Bauwesen, Geologie und Umwelttechnik mbH
Rosi-Wolfstein-Straße 6, 58453 Witten
Telefon: 02302 / 9 14 02 - 0

Geplante Gastransportleitung AUGUSTA von Wertingen nach Kötz
Planunterlagen zum Planfeststellungsverfahren (PF-V)

Ingenieurbüro Weishaupt IbW
Planung und Bauüberwachung
im Auftrag der bayernets energie transport systeme

Plangrundlage: WK5100_GP_TP_TG_230426-WPG

Trassierungsplan Lage
Geotechnisches Gutachten

Leitung 5100 (WK51)
DN 700 MOP 100
Schutzstreifen 10 m

Plan Nr.:	42.7852/ 2.1	Gezeichnet:	Bt
Datum:	28.04.2023	Geprüft:	BJe

Bundesland: Bayern | Regierungsbezirk: Schwaben | Landkreis: Dillingen a.d.Donau

Rev.	Datum	Änderung

	Datum	Name	Format	Maßstab	Revision
Erstellt	31.03.2023	Döring; Hahn / WPG	DIN A3	1 : 1.000	0
Geprüft	31.03.2023	Thiele / WPG	Planname		Blatt-Nr.
Freigegeben			WK5100_GP_TP_TG		42

© Geobasisdaten: Bayerische Vermessungsverwaltung

Anschluss-Blatt-Nr.: 43

Anschluss-Blatt-Nr.: 41

E:\Daten\P7800-7899\P7852\6_Geotechnik\Gutachten\Strecke\Geotechnik\Planfeststellung\P7852_Anl.2_LP.dwg
Ansichtsfenster : 42

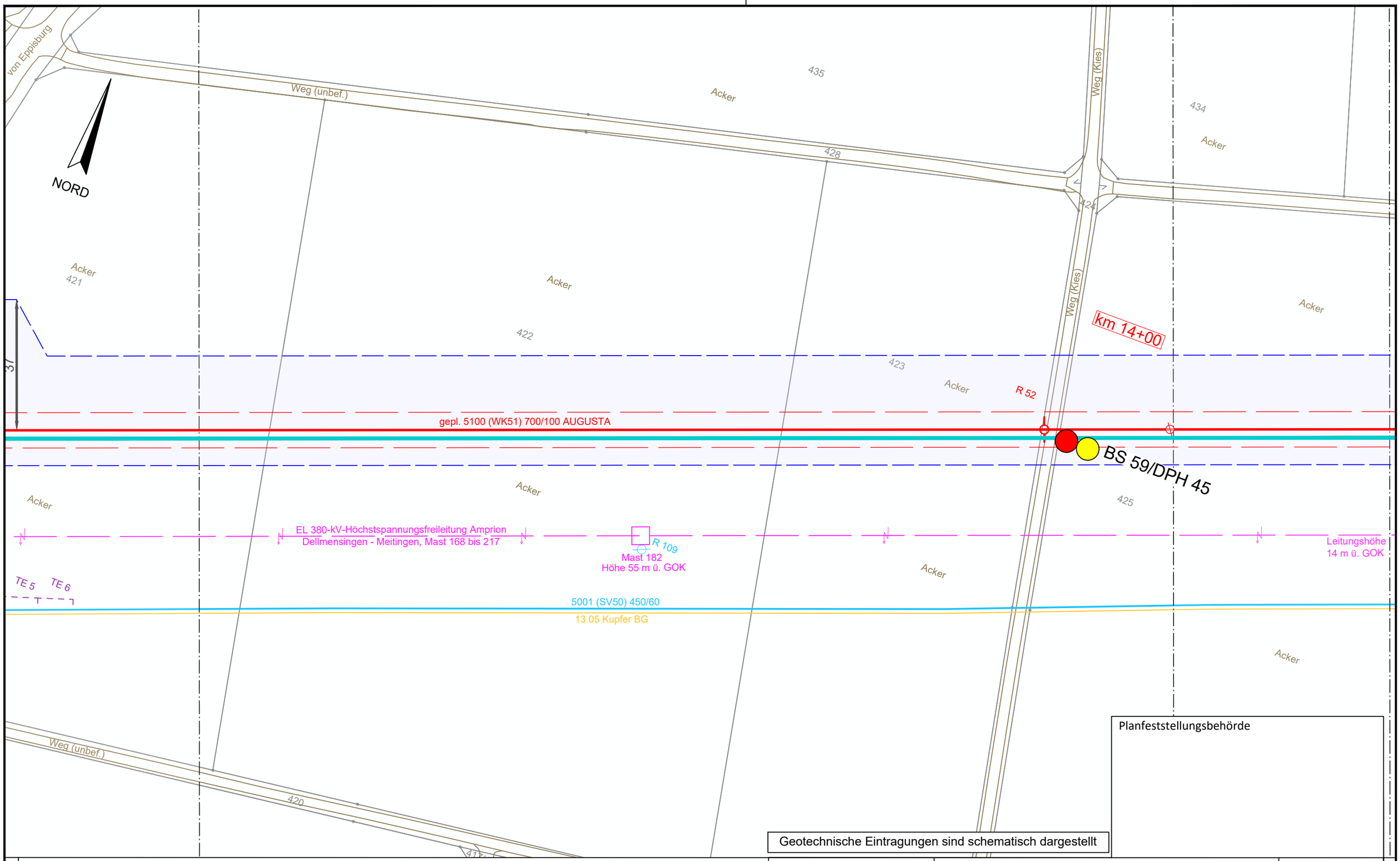

Planfeststellungsbehörde

Geotechnische Eintragungen sind schematisch dargestellt

Legende (themenbezogene Auswahl zum vorliegenden Plan; weitere Verwendungen gemäß Symbol-/ Zeichenverzeichnis):

Gemarkung		Gastransportleitung geplant		Schilderpfahl (SPf)	
Flurstücks-Grenze		KKS-Anlagen geplant		Schilderpfahl mit Messkontakt (MK)	
Topografie		Schutzstreifen (dingliche Sicherung)		Arbeitsstreifen	
Fremdleitungen		TS-Punkt mit Nr., Winkel u. Koordinate			
Bestand Gas bayernets		Kilometrierung	km 00+00		

0 10 20 30 40 50 Meter

DR. SPANG Ingenieurgesellschaft für Bauwesen, Geologie und Umwelttechnik mbH
Rosi-Wolfstein-Straße 6, 58453 Witten
Telefon: 02302 / 9 14 02 - 0

Geplante Gastransportleitung AUGUSTA von Wertingen nach Kötz
Planunterlagen zum Planfeststellungsverfahren (PF-V)

Ingenieurbüro Weishaupt IbW Planung und Bauüberwachung
im Auftrag der bayernets energie transport systeme

Plangrundlage: WK5100_GP_TP_TG_230426-WPG

Trassierungsplan Lage
Geotechnisches Gutachten

Leitung 5100 (WK51)
DN 700 MOP 100
Schutzstreifen 10 m

Plan Nr.:	42.7852/ 2.1	Gezeichnet:	Bt
Datum:	28.04.2023	Geprüft:	BJe

Bundesland: Bayern | Regierungsbezirk: Schwaben | Landkreis: Dillingen a.d.Donau

Rev.	Datum	Änderung		Datum	Name	Format	Maßstab	Revision
			Erstellt	31.03.2023	Döring; Hahn / WPG	DIN A3	1 : 1.000	0
			Geprüft	31.03.2023	Thiele / WPG	Planname		Blatt-Nr.
			Freigegeben			WK5100_GP_TP_TG_		43

© Geobasisdaten: Bayerische Vermessungsverwaltung

Anschluss-Blatt-Nr.: 44

Anschluss-Blatt-Nr.: 42

E:\Daten\P7800-7899\P7852\6_Geotechnik\Gutachten\Strecke\Geotechnik\Planfeststellung\P7852_Anl.2_LP.dwg
Ansichtsfenster : 43

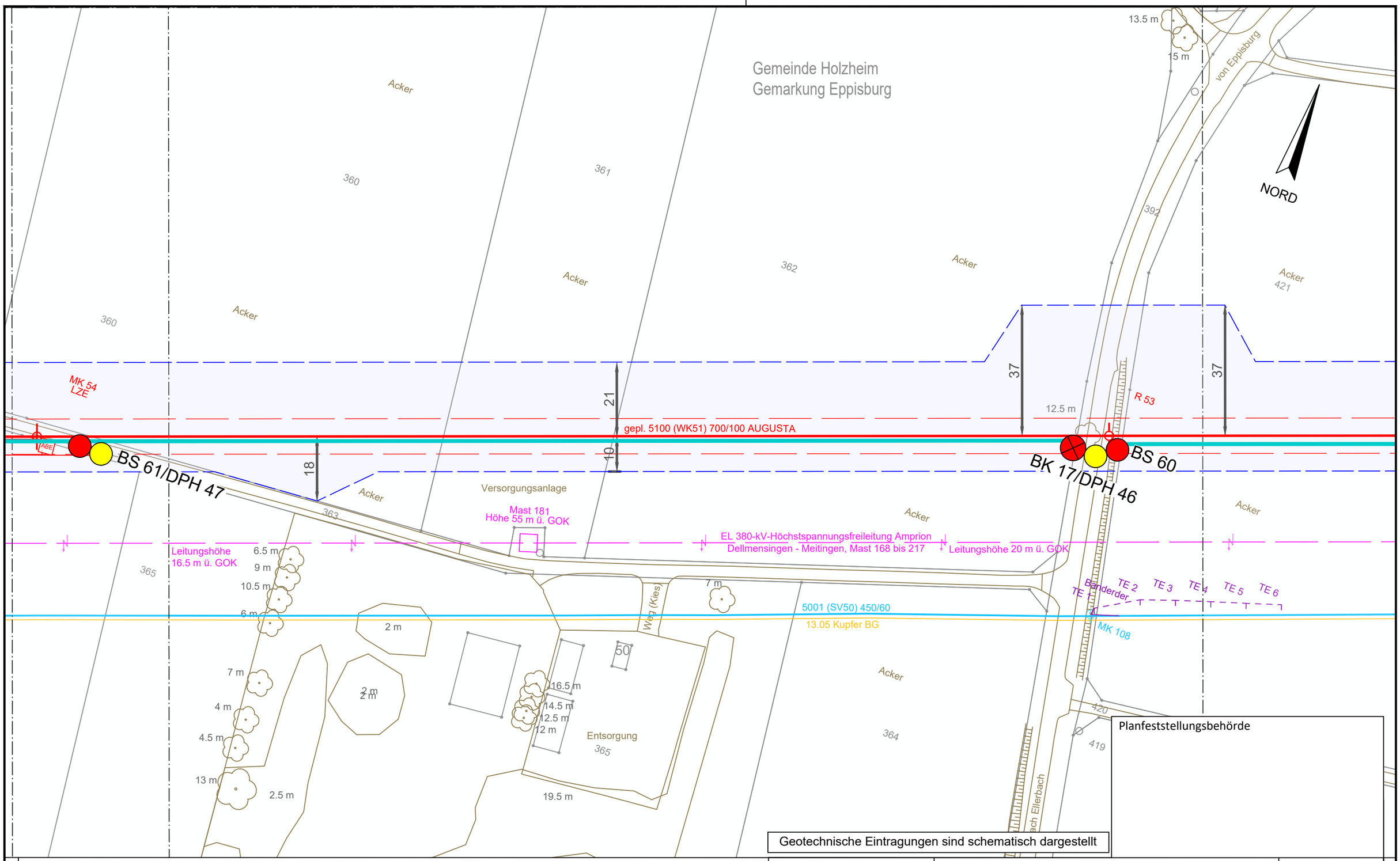

Planfeststellungsbehörde

Geotechnische Eintragungen sind schematisch dargestellt

Legende (themenbezogene Auswahl zum vorliegenden Plan; weitere Verwendungen gemäß Symbol-/ Zeichenverzeichnis):

Gemarkung		Gastransportleitung geplant		Schilderpfahl (SPf)	
Flurstücks-Grenze		KKS-Anlagen geplant		Schilderpfahl mit Messkontakt (MK)	
Topografie		Schutzstreifen (dingliche Sicherung)		Arbeitsstreifen	
Fremdleitungen		TS-Punkt mit Nr., Winkel u. Koordinate			
Bestand Gas bayernets		Kilometrierung	km 00+00		

0 10 20 30 40 50 Meter

DR. SPANG Ingenieurgesellschaft für Bauwesen, Geologie und Umwelttechnik mbH
Rosi-Wolfstein-Straße 6, 58453 Witten
Telefon: 02302 / 9 14 02 - 0

Geplante Gastransportleitung AUGUSTA von Wertingen nach Kötz
Planunterlagen zum Planfeststellungsverfahren (PF-V)

Ingenieurbüro Weishaupt IbW
Planung und Bauüberwachung
im Auftrag der bayernets energie transport systeme

Plangrundlage: WK5100_GP_TP_TG_230426-WPG

Plan Nr.: 42.7852/ 2.1 | Gezeichnet: Bt

Datum: 28.04.2023 | Geprüft: BJe

Trassierungsplan Lage
Geotechnisches Gutachten

Leitung 5100 (WK51)
DN 700 MOP 100
Schutzstreifen 10 m

Bundesland: Bayern | Regierungsbezirk: Schwaben | Landkreis: Dillingen a.d.Donau

Rev.	Datum	Änderung		Datum	Name	Format	Maßstab	Revision
			Erstellt	31.03.2023	Döring; Hahn / WPG	DIN A3	1 : 1.000	0
			Geprüft	31.03.2023	Thiele / WPG	Planname		Blatt-Nr.
			Freigegeben			WK5100_GP_TP_TG		44

© Geobasisdaten: Bayerische Vermessungsverwaltung

Anschluss-Blatt-Nr.: 45

Anschluss-Blatt-Nr.: 43

E:\Daten\P7800-7899\P7852\6_Geotechnik\Gutachten\Strecke\Geotechnik\Planfeststellung\P7852_Anl.2_LP.dwg
Ansichtsfenster : 44

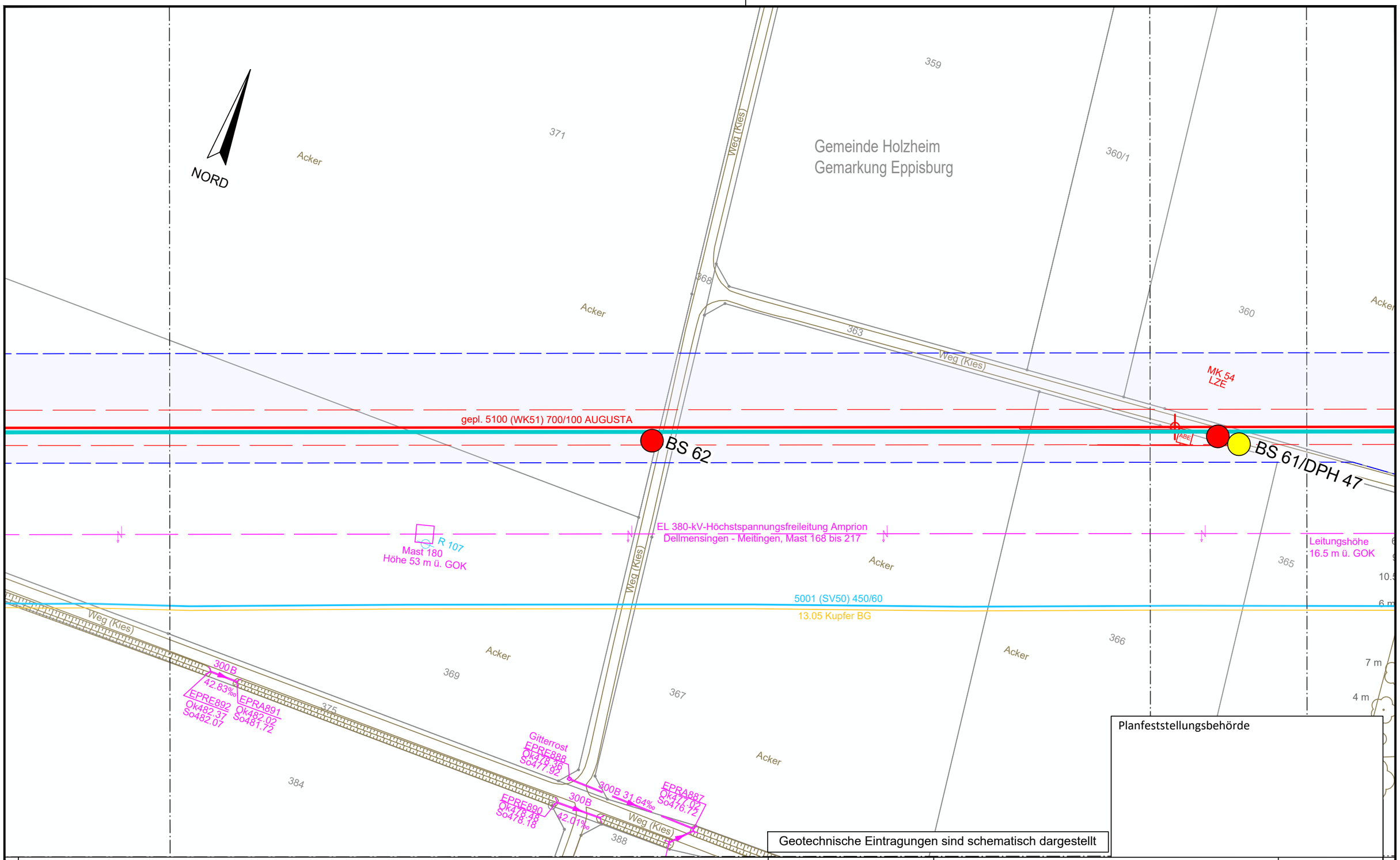

Planfeststellungsbehörde

Geotechnische Eintragungen sind schematisch dargestellt

Legende (themenbezogene Auswahl zum vorliegenden Plan; weitere Verwendungen gemäß Symbol-/ Zeichenverzeichnis):

Gemarkung		Gastransportleitung geplant		Schilderpfahl (SPf)	
Flurstücks-Grenze		KKS-Anlagen geplant		Schilderpfahl mit Messkontakt (MK)	
Topografie		Schutzstreifen (dingliche Sicherung)		Arbeitsstreifen	
Fremdleitungen		TS-Punkt mit Nr., Winkel u. Koordinate			
Bestand Gas bayernets		Kilometrierung	km 00+00		

0 10 20 30 40 50 Meter

DR. SPANG Ingenieurgesellschaft für Bauwesen, Geologie und Umwelttechnik mbH
Rosi-Wolfstein-Straße 6, 58453 Witten
Telefon: 02302 / 9 14 02 - 0

Geplante Gastransportleitung AUGUSTA von Wertingen nach Kötz
Planunterlagen zum Planfeststellungsverfahren (PF-V)

Ingenieurbüro Weishaupt IbW Planung und Bauüberwachung
im Auftrag der bayernets energie transport systeme

Plangrundlage: WK5100_GP_TP_TG_230426-WPG

Trassierungsplan Lage
Geotechnisches Gutachten

Leitung 5100 (WK51)
DN 700 MOP 100
Schutzstreifen 10 m

Plan Nr.:	42.7852/ 2.1	Gezeichnet:	Bt
Datum:	28.04.2023	Geprüft:	BJe

Bundesland: Bayern | Regierungsbezirk: Schwaben | Landkreis: Dillingen a.d.Donau

Rev.	Datum	Änderung		Datum	Name	Format	Maßstab	Revision
			Erstellt	31.03.2023	Döring; Hahn / WPG	DIN A3	1 : 1.000	0
			Geprüft	31.03.2023	Thiele / WPG	Planname		Blatt-Nr.
			Freigegeben			WK5100_GP_TP_TG_		45

© Geobasisdaten: Bayerische Vermessungsverwaltung

Anschluss-Blatt-Nr.: 46

Anschluss-Blatt-Nr.: 44

E:\Daten\P7800-7899\P7852\6_Geotechnik\Gutachten\Strecke\Geotechnik\Planfeststellung\P7852_Anl.2_LP.dwg
Ansichtsfenster : 45

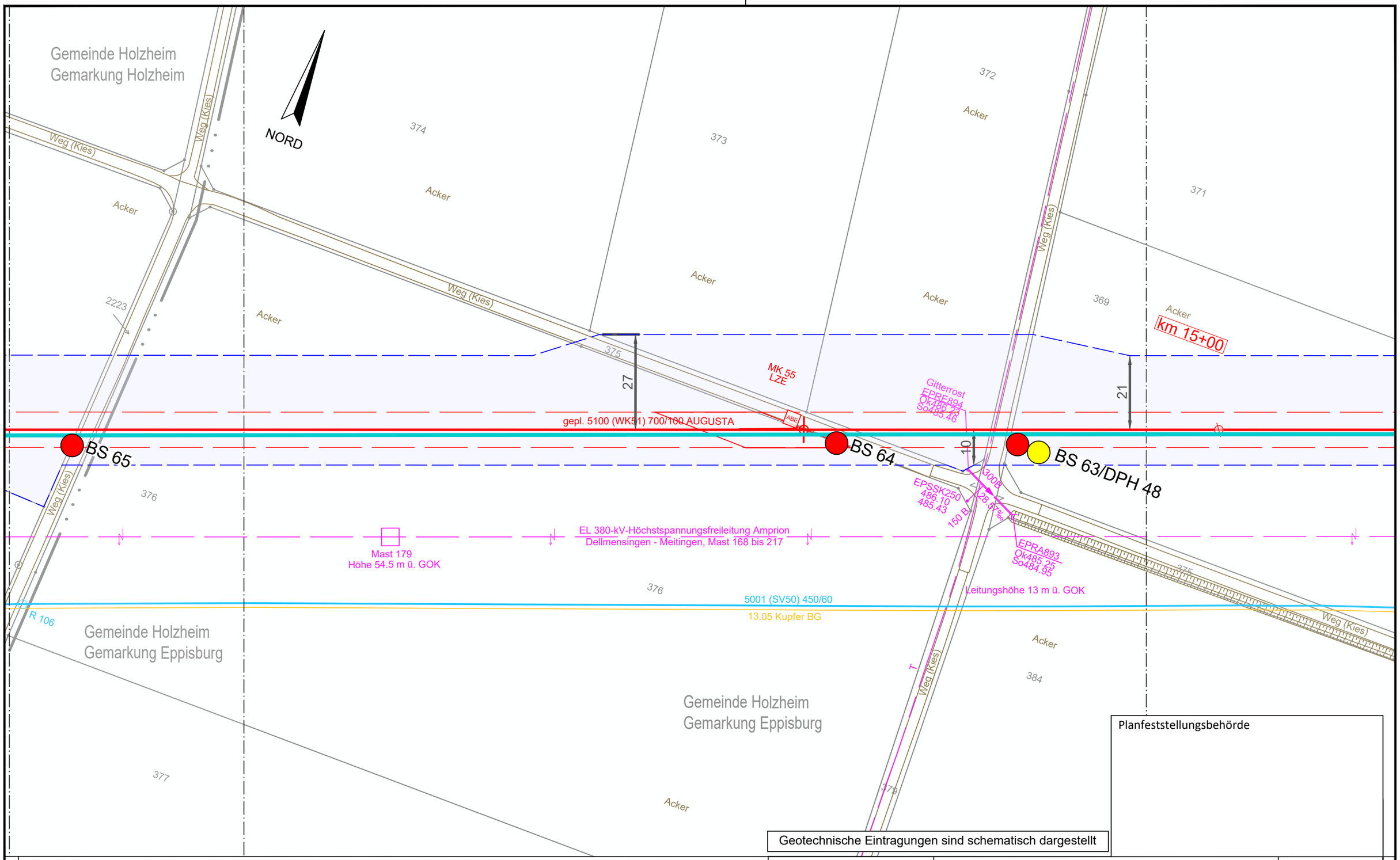

Planfeststellungsbehörde

Geotechnische Eintragungen sind schematisch dargestellt

Legende (themenbezogene Auswahl zum vorliegenden Plan; weitere Verwendungen gemäß Symbol-/ Zeichenverzeichnis):

Gemarkung		Gastransportleitung geplant		Schilderpfahl (SPf)	
Flurstücks-Grenze		KKS-Anlagen geplant		Schilderpfahl mit Messkontakt (MK)	
Topografie		Schutzstreifen (dingliche Sicherung)		Arbeitsstreifen	
Fremdleitungen		TS-Punkt mit Nr., Winkel u. Koordinate			
Bestand Gas bayernets		Kilometrierung	km 00+00		

0 10 20 30 40 50 Meter

DR. SPANG Ingenieurgesellschaft für Bauwesen, Geologie und Umwelttechnik mbH
Rosi-Wolfstein-Straße 6, 58453 Witten
Telefon: 02302 / 9 14 02 - 0

Geplante Gastransportleitung AUGUSTA von Wertingen nach Kötz
Planunterlagen zum Planfeststellungsverfahren (PF-V)

Ingenieurbüro Weishaupt IbW
Planung und Bauüberwachung
im Auftrag der bayernets energie transport systeme

Plangrundlage: WK5100_GP_TP_TG_230426-WPG

Trassierungsplan Lage
Geotechnisches Gutachten

Leitung 5100 (WK51)
DN 700 MOP 100
Schutzstreifen 10 m

Plan Nr.:	42.7852/ 2.1	Gezeichnet:	Bt
Datum:	28.04.2023	Geprüft:	BJe

Bundesland: Bayern | Regierungsbezirk: Schwaben | Landkreis: Dillingen a.d.Donau

Rev.	Datum	Änderung

	Datum	Name	Format	Maßstab	Revision
Erstellt	31.03.2023	Döring; Hahn / WPG	DIN A3	1 : 1.000	0
Geprüft	31.03.2023	Thiele / WPG	Planname		Blatt-Nr.
Freigegeben			WK5100_GP_TP_TG		46

© Geobasisdaten: Bayerische Vermessungsverwaltung

Anschluss-Blatt-Nr.: 47

Anschluss-Blatt-Nr.: 45

E:\Daten\P7800-7899\P7852\6_Geotechnik\Gutachten\Strecke\Geotechnik\Planfeststellung\P7852_Anl.2_LP.dwg
Ansichtsfenster : 46

E:\Daten\P7800-7899\P7852\6_Geotechnik\Gutachten\Strecke\Geotechnik\Planfeststellung\P7852_Anl.2_LP.dwg

Ansichtsfenster : 47

Gemeinde Holzheim
Gemarkung Holzheim

Gemeinde Holzheim
Gemarkung Holzheim

NORD

Acker
2218
2219
Acker
2220
2215
2216
Weg (Kies)
Weg (Kies)
Acker
2223
Weg (unbef.)
Acker
2222
2218
MK 56
LZE
gepl. 5100 (WK51) 700/100 AUGUSTA
BS 65
Grünland
Weg (Kies)
376
EL 380-kV-Höchstspannungsfreileitung Amprion
Dellmensingen - Meitingen, Mast 168 bis 217
Leitungshöhe 13.5 m ü. GOK
R 105
Mast 178
Höhe 55 m ü. GOK
5001 (SV50) 450/60
13.05 Kupfer BG
R 106
Weg (unbef.)
Grünland
Grünland
Acker
2224
2225
2032
2033
7.5 m
2226
2227
Gemeinde Holzheim
Gemarkung Eppisburg

Planfeststellungsbehörde

Geotechnische Eintragungen sind schematisch dargestellt

Legende (themenbezogene Auswahl zum vorliegenden Plan; weitere Verwendungen gemäß Symbol-/ Zeichenverzeichnis):

- Gemarkung
- Flurstücks-Grenze
- Topografie
- Fremdleitungen
- Bestand Gas bayernets
- Gastransportleitung geplant
- KKS-Anlagen geplant
- Schutzstreifen (dingliche Sicherung)
- TS-Punkt mit Nr., Winkel u. Koordinate
- Kilometrierung km 00+00
- Schilderpfahl (SPf)
- Schilderpfahl mit Messkontakt (MK)
- Arbeitsstreifen

0 10 20 30 40 50 Meter

Anschluss-Blatt-Nr.: 48

Anschluss-Blatt-Nr.: 46

DR. SPANG Ingenieurgesellschaft für Bauwesen, Geologie und Umwelttechnik mbH
Rosi-Wolfstein-Straße 6, 58453 Witten
Telefon: 02302 / 9 14 02 - 0

Geplante Gastransportleitung AUGUSTA von Wertingen nach Kötz
Planunterlagen zum Planfeststellungsverfahren (PF-V)

Ingenieurbüro Weishaupt (IbW) Planung und Bauüberwachung
im Auftrag der bayernets energie transport systeme

Plangrundlage: WK5100_GP_TP_TG_230426-WPG

Trassierungsplan Lage
Geotechnisches Gutachten

Leitung 5100 (WK51)
DN 700 MOP 100
Schutzstreifen 10 m

Plan Nr.:	42.7852/ 2.1	Gezeichnet:	Bt
Datum:	28.04.2023	Geprüft:	BJe

Bundesland: Bayern | Regierungsbezirk: Schwaben | Landkreis: Dillingen a.d.Donau

Rev.	Datum	Änderung		Datum	Name	Format	Maßstab	Revision
			Erstellt	31.03.2023	Döring; Hahn / WPG	DIN A3	1 : 1.000	0
			Geprüft	31.03.2023	Thiele / WPG	Planname		Blatt-Nr.
			Freigegeben			WK5100_GP_TP_TG		47

© Geobasisdaten: Bayerische Vermessungsverwaltung

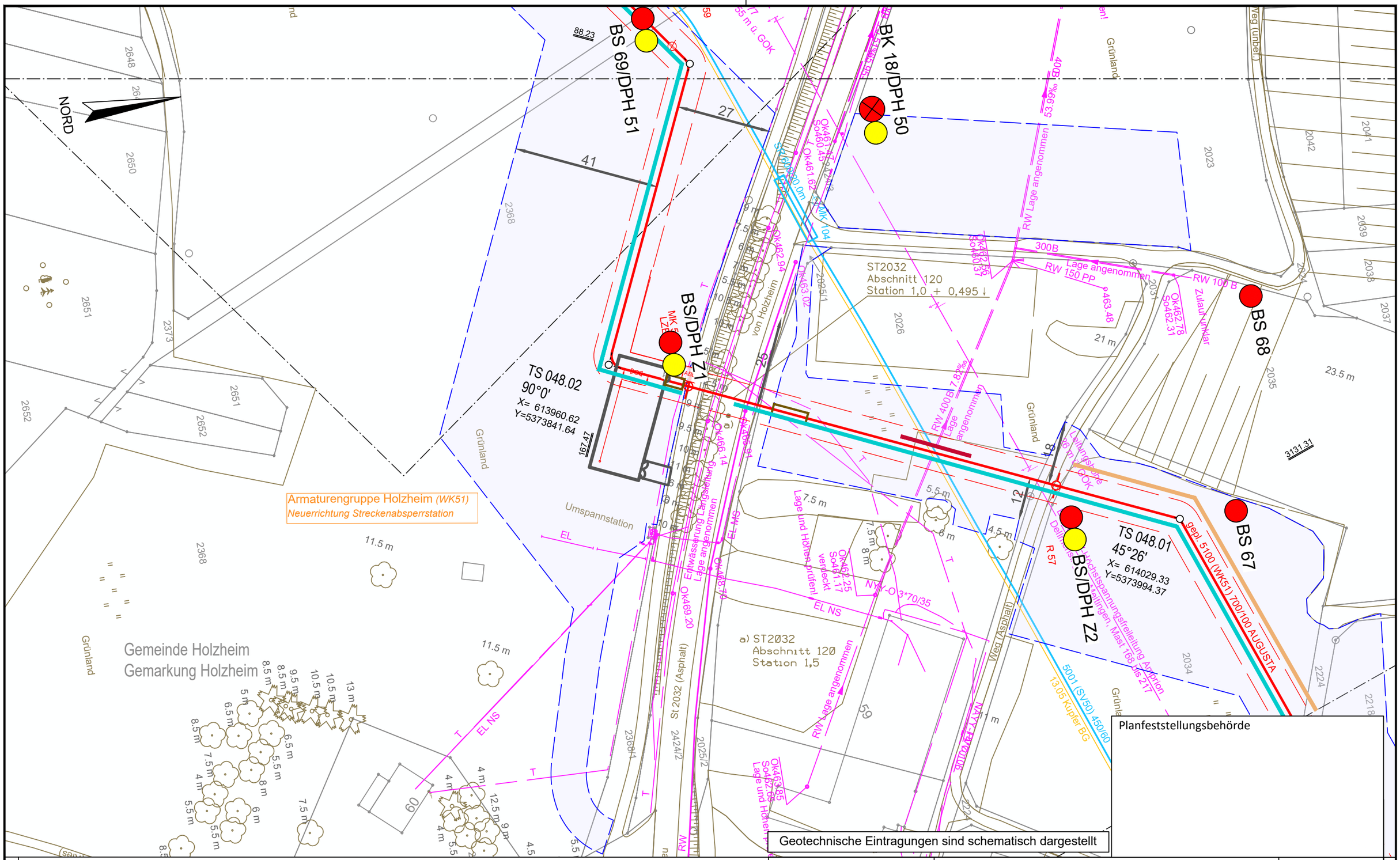

Legende (themenbezogene Auswahl zum vorliegenden Plan; weitere Verwendungen gemäß Symbol-/ Zeichenverzeichnis):

Gemarkung		Gastransportleitung geplant		Schilderpfahl (SPf)	
Flurstücks-Grenze		KKS-Anlagen geplant		Schilderpfahl mit Messkontakt (MK)	
Topografie		Schutzstreifen (dingliche Sicherung)		Arbeitsstreifen	
Fremdleitungen		TS-Punkt mit Nr., Winkel u. Koordinate			
Bestand Gas bayernets		Kilometrierung	km 00+00		

0 10 20 30 40 50 Meter

DR. SPANG Ingenieurgesellschaft für Bauwesen, Geologie und Umwelttechnik mbH
Rosi-Wolfstein-Straße 6, 58453 Witten
Telefon: 02302 / 9 14 02 - 0

Geplante Gastransportleitung AUGUSTA von Wertingen nach Kötz
Planunterlagen zum Planfeststellungsverfahren (PF-V)

Ingenieurbüro Weishaupt IbW
Planung und Bauüberwachung
im Auftrag der bayernets energie transport systeme

Plangrundlage: WK5100_GP_TP_TG_230426-WPG

Trassierungsplan Lage
Geotechnisches Gutachten

Leitung 5100 (WK51)
DN 700 MOP 100
Schutzstreifen 10 m

Plan Nr.:	42.7852/ 2.1	Gezeichnet:	Bt
Datum:	28.04.2023	Geprüft:	BJe

Bundesland: Bayern | Regierungsbezirk: Schwaben | Landkreis: Dillingen a.d.Donau

Rev.	Datum	Änderung		Datum	Name	Format	Maßstab	Revision
			Erstellt	31.03.2023	Döring; Hahn / WPG	DIN A3	1 : 1.000	0
			Geprüft	31.03.2023	Thiele / WPG	Planname		Blatt-Nr.
			Freigegeben			WK5100_GP_TP_TG_		48

© Geobasisdaten: Bayerische Vermessungsverwaltung

Anschluss-Blatt-Nr.: 49

Anschluss-Blatt-Nr.: 47

E:\Daten\P7800-7899\P7852\6_Geotechnik\Gutachten\Strecke\Geotechnik\Planfeststellung\P7852_Anl.2_LP.dwg
Ansichtsfenster : 48

E:\Daten\P7800-7899\P7852\6_Geotechnik\Gutachten\Strecke\Geotechnik\Planfeststellung\P7852_Anl.2_LP.dwg
Ansichtsfenster : 49

Gemeinde Holzheim
Gemarkung Holzheim

NORD

TS 050.01
0°25'
X= 613624.17
Y=5373690.33

TS 049.01
60°27'
X= 613880.16
Y=5373877.84

km 16+00

Mast 176
Höhe 60 m ü. GOK

Mast 177
Höhe 55 m ü. GO

EL 380-kV-Höchstspannungsfreileitung Amprion
Dellmensingen - Meitingen, Mast 168 bis 217
Leitungshöhe 17 m ü. GOK

BS 71/DPH 52

BS 70

BS 69/DPH 51

BK 19 GWM 6

gepl. 5100 (WK51) 700/100 AUGUSTA

5001 (SV50) 450/60

13.05 Kupfer BG

R 103

R 59

MK 60
LZE

20 92‰

400 PVC

Ok454.68
Sc454.28

Bogenbach

Weg (unbef.)

Weg (Kies)

Acker

Grünland

28.5 m

88.23

Planfeststellungsbehörde

Geotechnische Eintragungen sind schematisch dargestellt

Legende (themenbezogene Auswahl zum vorliegenden Plan; weitere Verwendungen gemäß Symbol-/ Zeichenverzeichnis):

- Gemarkung
- Flurstücks-Grenze
- Topografie
- Fremdleitungen
- Bestand Gas bayernets
- Gastransportleitung geplant
- KKS-Anlagen geplant
- Schutzstreifen (dingliche Sicherung)
- TS-Punkt mit Nr., Winkel u. Koordinate
- Kilometrierung km 00+00
- Schilderpfahl (SPf)
- Schilderpfahl mit Messkontakt (MK)
- Arbeitsstreifen

0 10 20 30 40 50 Meter

DR. SPANG Ingenieurgesellschaft für Bauwesen, Geologie und Umwelttechnik mbH
Rosi-Wolfstein-Straße 6, 58453 Witten
Telefon: 02302 / 9 14 02 - 0

Geplante Gastransportleitung AUGUSTA von Wertingen nach Kötz
Planunterlagen zum Planfeststellungsverfahren (PF-V)

Trassierungsplan Lage
Geotechnisches Gutachten

Leitung 5100 (WK51)
DN 700 MOP 100
Schutzstreifen 10 m

Ingenieurbüro Weishaupt
Planung und Bauüberwachung

im Auftrag der bayernets

Plangrundlage: WK5100_GP_TP_TG_230426-WPG					
Plan Nr.: 42.7852/ 2.1	Gezeichnet: Bt	Bundesland: Bayern	Regierungsbezirk: Schwaben	Landkreis: Dillingen a.d.Donau	
Datum: 28.04.2023	Geprüft: BJe				

Rev.	Datum	Änderung		Datum	Name	Format	Maßstab	Revision
			Erstellt	31.03.2023	Döring; Hahn / WPG	DIN A3	1 : 1.000	0
			Geprüft	31.03.2023	Thiele / WPG	Planname		Blatt-Nr.
			Freigegeben			WK5100_GP_TP_TG		49

© Geobasisdaten: Bayerische Vermessungsverwaltung

Anschluss-Blatt-Nr.: 50

Anschluss-Blatt-Nr.: 48

E:\Daten\P7800-7899\P7852\6_Geotechnik\Gutachten\Strecke\Geotechnik\Planfeststellung\P7852_Anl.2_LP.dwg
Ansichtsfenster : 50

Gemeinde Holzheim
Gemarkung Holzheim

NORD

Mast 175
Höhe 50.5 m ü. GOK

EL 380-kV-Höchstspannungsfreileitung Amprion
Dellmensingen - Meitingen, Mast 168 bis 217

Leitungshöhe 15.5 m ü. GOK

Mast 176
Höhe 60 m ü. GOK

TS 050.01
0°25'
X= 613624.17
Y=5373690.33

5001 (SV50) 450/60

gepl. 5100 (WK51) 700/100 AUGUSTA

13.05 Kupfer BG

STA

BS 72/DPH 53

BS 71/DPH 52

R 105

R 62

MK 61
LZE

HORA1333
OK457.45
SO457.15

HORE1334
OK457.40
SO457.40

HORA1335
OK459.27
SO459.21

HORE1336
OK459.17
SO459.11

Ok454.89
So454.49

Ok454.68
So454.28

400 PVC

Planfeststellungsbehörde

Geotechnische Eintragungen sind schematisch dargestellt

Legende (themenbezogene Auswahl zum vorliegenden Plan; weitere Verwendungen gemäß Symbol-/ Zeichenverzeichnis):

- Gemarkung
- Flurstücks-Grenze
- Topografie
- Fremdleitungen
- Bestand Gas bayernets
- Gastransportleitung geplant
- KKS-Anlagen geplant
- Schutzstreifen (dingliche Sicherung)
- TS-Punkt mit Nr., Winkel u. Koordinate
- Kilometrierung km 00+00
- Schilderpfahl (SPf)
- Schilderpfahl mit Messkontakt (MK)
- Arbeitsstreifen

0 10 20 30 40 50 Meter

Anschluss-Blatt-Nr.: 51

Anschluss-Blatt-Nr.: 49

DR. SPANG Ingenieurgesellschaft für Bauwesen, Geologie und Umwelttechnik mbH
Rosi-Wolfstein-Straße 6, 58453 Witten
Telefon: 02302 / 9 14 02 - 0

Geplante Gastransportleitung AUGUSTA von Wertingen nach Kötz
Planunterlagen zum Planfeststellungsverfahren (PF-V)

Ingenieurbüro Weishaupt
Planung und Bauüberwachung

im Auftrag der bayernets

Plangrundlage: WK5100_GP_TP_TG_230426-WPG

Trassierungsplan Lage
Geotechnisches Gutachten

Leitung 5100 (WK51)
DN 700 MOP 100
Schutzstreifen 10 m

Plan Nr.:	42.7852/ 2.1	Gezeichnet:	Bt
Datum:	28.04.2023	Geprüft:	BJe

Bundesland: Bayern | Regierungsbezirk: Schwaben | Landkreis: Dillingen a.d.Donau

Rev.	Datum	Änderung		Datum	Name	Format	Maßstab	Revision
			Erstellt	31.03.2023	Döring; Hahn / WPG	DIN A3	1 : 1.000	0
			Geprüft	31.03.2023	Thiele / WPG	Planname		Blatt-Nr.
			Freigegeben			WK5100_GP_TP_TG		50

© Geobasisdaten: Bayerische Vermessungsverwaltung

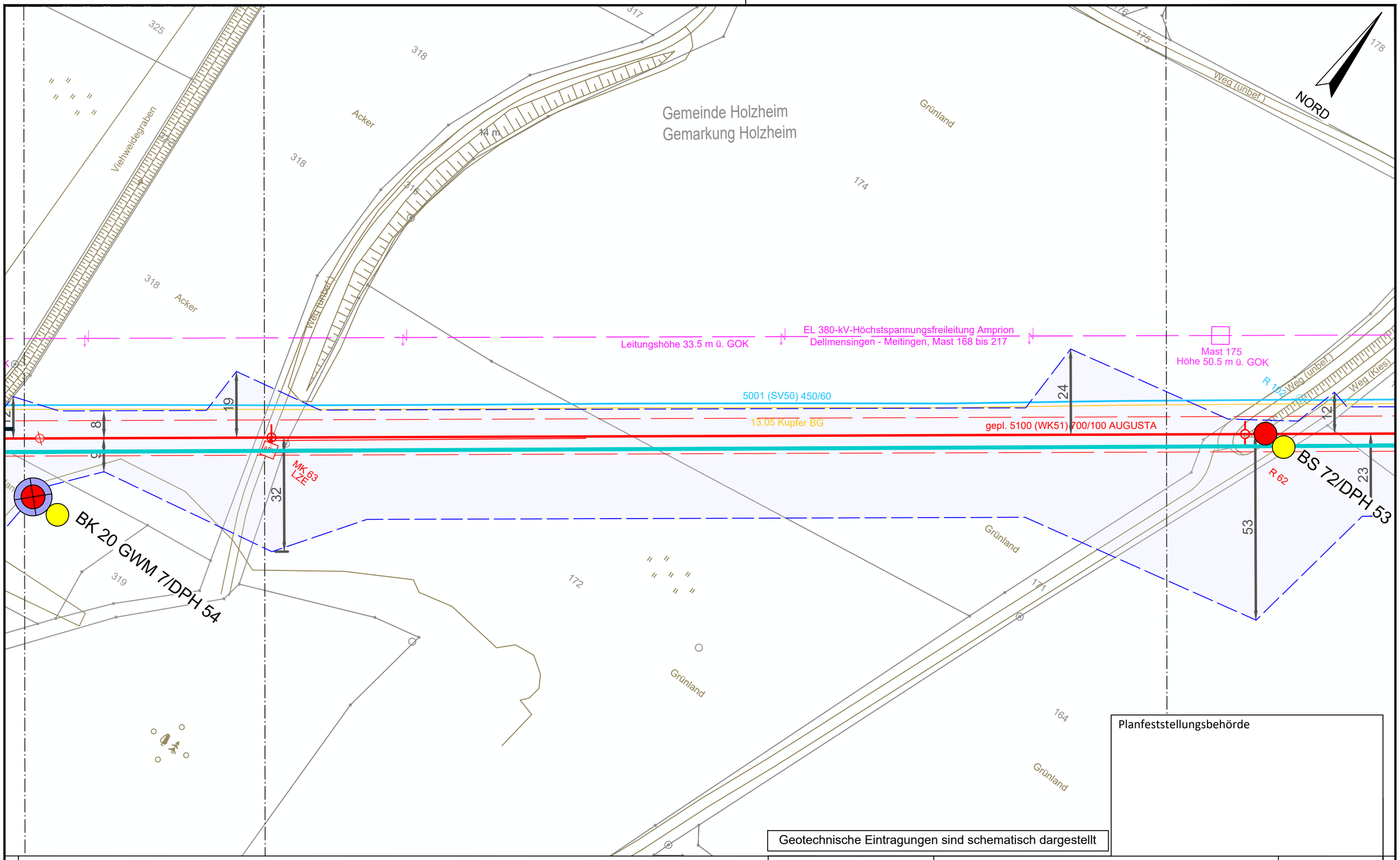

Planfeststellungsbehörde

Geotechnische Eintragungen sind schematisch dargestellt

Legende (themenbezogene Auswahl zum vorliegenden Plan; weitere Verwendungen gemäß Symbol-/ Zeichenverzeichnis):

Gemarkung		Gastransportleitung geplant		Schilderpfahl (SPf)	
Flurstücks-Grenze		KKS-Anlagen geplant		Schilderpfahl mit Messkontakt (MK)	
Topografie		Schutzstreifen (dingliche Sicherung)		Arbeitsstreifen	
Fremdleitungen		TS-Punkt mit Nr., Winkel u. Koordinate			
Bestand Gas bayernets		Kilometrierung	km 00+00		

0 10 20 30 40 50 Meter

DR. SPANG Ingenieurgesellschaft für Bauwesen, Geologie und Umwelttechnik mbH
Rosi-Wolfstein-Straße 6, 58453 Witten
Telefon: 02302 / 9 14 02 - 0

Geplante Gastransportleitung AUGUSTA von Wertingen nach Kötz
Planunterlagen zum Planfeststellungsverfahren (PF-V)

Ingenieurbüro Weishaupt IbW
Planung und Bauüberwachung
im Auftrag der bayernets energie transport systeme

Plangrundlage: WK5100_GP_TP_TG_230426-WPG

Plan Nr.: 42.7852/ 2.1 | Gezeichnet: Bt

Datum: 28.04.2023 | Geprüft: BJe

Trassierungsplan Lage
Geotechnisches Gutachten

Leitung 5100 (WK51)
DN 700 MOP 100
Schutzstreifen 10 m

Bundesland: Bayern | Regierungsbezirk: Schwaben | Landkreis: Dillingen a.d.Donau

Rev.	Datum	Änderung		Datum	Name	Format	Maßstab	Revision
			Erstellt	31.03.2023	Döring; Hahn / WPG	DIN A3	1 : 1.000	0
			Geprüft	31.03.2023	Thiele / WPG	Planname		Blatt-Nr.
			Freigegeben			WK5100_GP_TP_TG_		51

© Geobasisdaten: Bayerische Vermessungsverwaltung

Anschluss-Blatt-Nr.: 52

Anschluss-Blatt-Nr.: 50

E:\Daten\P7800-7899\P7852\6_Geotechnik\Gutachten\Strecke\Geotechnik\Planfeststellung\P7852_Anl.2_LP.dwg
Ansichtsfenster : 51

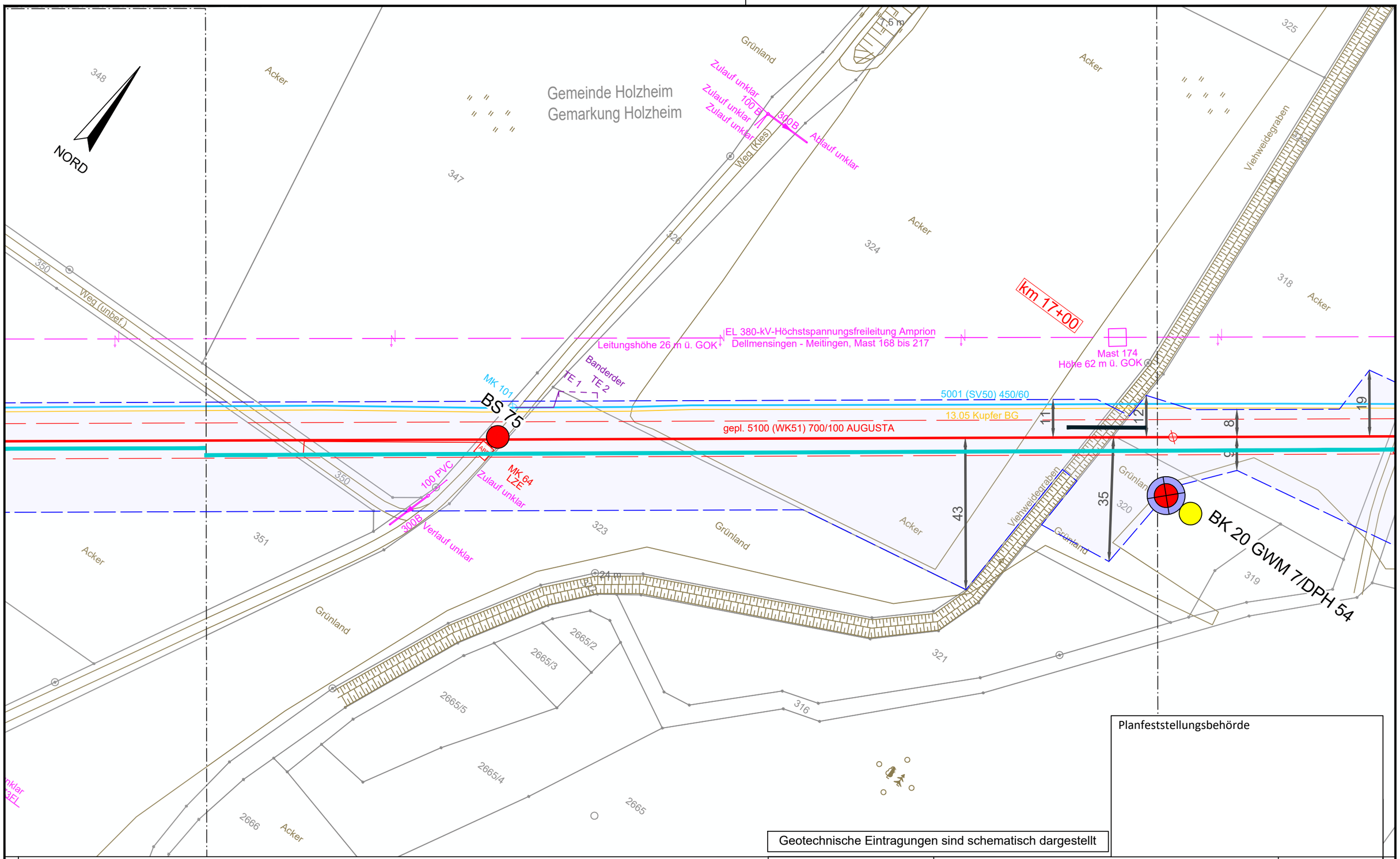

Planfeststellungsbehörde

Geotechnische Eintragungen sind schematisch dargestellt

Legende (themenbezogene Auswahl zum vorliegenden Plan; weitere Verwendungen gemäß Symbol-/ Zeichenverzeichnis):

Gemarkung		Gastransportleitung geplant		Schilderpfahl (SPf)	
Flurstücks-Grenze		KKS-Anlagen geplant		Schilderpfahl mit Messkontakt (MK)	
Topografie		Schutzstreifen (dingliche Sicherung)		Arbeitsstreifen	
Fremdleitungen		TS-Punkt mit Nr., Winkel u. Koordinate			
Bestand Gas bayernets		Kilometrierung	km 00+00		

0 10 20 30 40 50 Meter

DR. SPANG Ingenieurgesellschaft für Bauwesen, Geologie und Umwelttechnik mbH
Rosi-Wolfstein-Straße 6, 58453 Witten
Telefon: 02302 / 9 14 02 - 0

Geplante Gastransportleitung AUGUSTA von Wertingen nach Kötz
Planunterlagen zum Planfeststellungsverfahren (PF-V)

Ingenieurbüro Weishaupt IbW
Planung und Bauüberwachung
im Auftrag der bayernets energie transport systeme

Plangrundlage: WK5100_GP_TP_TG_230426-WPG

Plan Nr.: 42.7852/ 2.1 | Gezeichnet: Bt

Datum: 28.04.2023 | Geprüft: BJe

Trassierungsplan Lage
Geotechnisches Gutachten

Leitung 5100 (WK51)
DN 700 MOP 100
Schutzstreifen 10 m

Bundesland: Bayern | Regierungsbezirk: Schwaben | Landkreis: Dillingen a.d.Donau

Rev.	Datum	Änderung		Datum	Name	Format	Maßstab	Revision
			Erstellt	31.03.2023	Döring; Hahn / WPG	DIN A3	1 : 1.000	0
			Geprüft	31.03.2023	Thiele / WPG	Planname		Blatt-Nr.
			Freigegeben			WK5100_GP_TP_TG		52

© Geobasisdaten: Bayerische Vermessungsverwaltung

Anschluss-Blatt-Nr.: 53

Anschluss-Blatt-Nr.: 51

E:\Daten\P7800-7899\P7852\6_Geotechnik\Gutachten\Strecke\Geotechnik\Planfeststellung\P7852_Anl.2_LP.dwg
Ansichtsfenster : 52

E:\Daten\P7800-7899\P7852\6_Geotechnik\Gutachten\Strecke\Geotechnik\Planfeststellung\Ansichtsfenster : 53

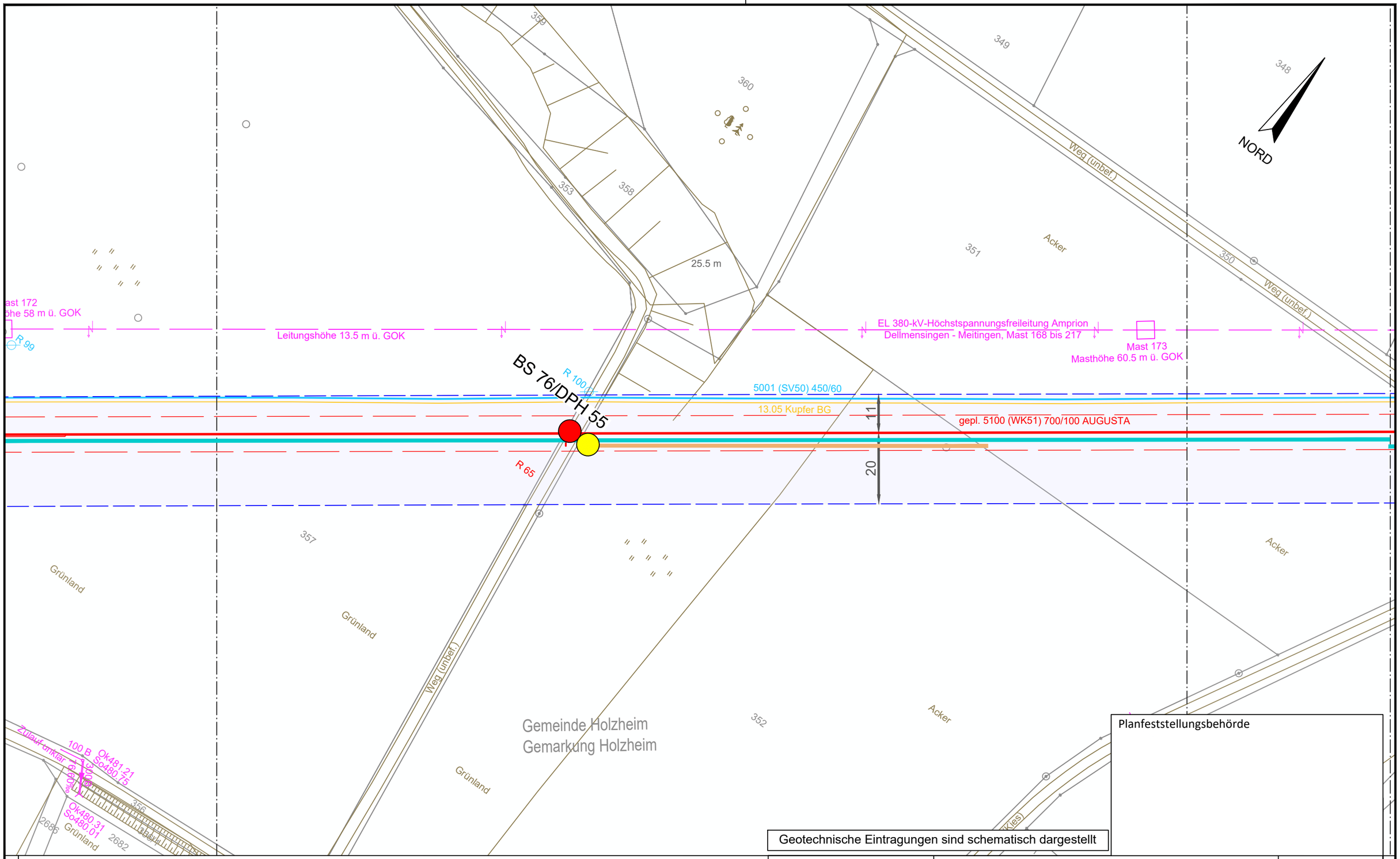

Legende (themenbezogene Auswahl zum vorliegenden Plan; weitere Verwendungen gemäß Symbol-/ Zeichenverzeichnis):

- Gemarkung
- Flurstücks-Grenze
- Topografie
- Fremdleitungen
- Bestand Gas bayernets
- Gastransportleitung geplant
- KKS-Anlagen geplant
- Schutzstreifen (dingliche Sicherung)
- TS-Punkt mit Nr., Winkel u. Koordinate
- Kilometrierung km 00+00
- Schilderpfahl (SPf)
- Schilderpfahl mit Messkontakt (MK)
- Arbeitsstreifen

0 10 20 30 40 50 Meter

Anschluss-Blatt-Nr.: 54

DR. SPANG Ingenieurgesellschaft für Bauwesen, Geologie und Umwelttechnik mbH
Rosi-Wolfstein-Straße 6, 58453 Witten
Telefon: 02302 / 9 14 02 - 0

Plangrundlage: WK5100_GP_TP_TG_230426-WPG

Geplante Gastransportleitung AUGUSTA von Wertingen nach Kötz
Planunterlagen zum Planfeststellungsverfahren (PF-V)

Trassierungsplan Lage
Geotechnisches Gutachten

Leitung 5100 (WK51)
DN 700 MOP 100
Schutzstreifen 10 m

Ingenieurbüro Weishaupt (IbW) Planung und Bauüberwachung
im Auftrag der bayernets energie transport systeme

Plan Nr.:	42.7852/ 2.1	Gezeichnet:	Bt
Datum:	28.04.2023	Geprüft:	BJe

Bundesland: Bayern | Regierungsbezirk: Schwaben | Landkreis: Dillingen a.d.Donau

Rev.	Datum	Änderung		Datum	Name	Format	Maßstab	Revision
			Erstellt	31.03.2023	Döring; Hahn / WPG	DIN A3	1 : 1.000	0
			Geprüft	31.03.2023	Thiele / WPG	Planname		Blatt-Nr.
			Freigegeben			WK5100_GP_TP_TG		53

© Geobasisdaten: Bayerische Vermessungsverwaltung

Anschluss-Blatt-Nr.: 52

E:\Daten\P7800-7899\P7852\6_Geotechnik\Gutachten\Strecke\Geotechnik\Planfeststellung\P7852_Anl.2_LP.dwg

Ansichtsfenster : 54

Gemeinde Holzheim
Gemarkung Weisingen

Gemeinde Holzheim
Gemarkung Holzheim

NORD

341/1
Acker
51
Weg (unbef.)
Acker
343
342
23.5 m
357
Acker
2684
Grünland
365
356
Weg (Kies)
48/1
Weg (Kies)
TE 1
Banderder
TE 2
TE 3
R 98
Mast 172
Höhe 58 m ü. GOK
R 99
EL 380-kV-Höchstspannungsfreileitung Amprion
Dellmensingen - Meitingen, Mast 168 bis 217
Leitungshöhe 21.5 m ü. GOK
5001 (SV50) 450/60
13.05 Kupfer BG
BS 77
100 (WK51) 700/100 AUGUSTA
11
20
32
MK 67
AWE
MK 66
LZE
2684
Weg (unbef.)
Grünland
2683
2684/1
Grünland
2685/1
Grünland
Grünland
2686/1
2685

Planfeststellungsbehörde

Geotechnische Eintragungen sind schematisch dargestellt

Legende (themenbezogene Auswahl zum vorliegenden Plan; weitere Verwendungen gemäß Symbol-/ Zeichenverzeichnis):

- Gemarkung
- Flurstücks-Grenze
- Topografie
- Fremdleitungen
- Bestand Gas bayernets
- Gastransportleitung geplant
- KKS-Anlagen geplant
- Schutzstreifen (dingliche Sicherung)
- TS-Punkt mit Nr., Winkel u. Koordinate
- Kilometrierung km 00+00
- Schilderpfahl (SPf)
- Schilderpfahl mit Messkontakt (MK)
- Arbeitsstreifen

0 10 20 30 40 50 Meter

Anschluss-Blatt-Nr.: 55

Anschluss-Blatt-Nr.: 53

DR. SPANG Ingenieurgesellschaft für Bauwesen, Geologie und Umwelttechnik mbH
Rosi-Wolfstein-Straße 6, 58453 Witten
Telefon: 02302 / 9 14 02 - 0

Geplante Gastransportleitung AUGUSTA von Wertingen nach Kötz
Planunterlagen zum Planfeststellungsverfahren (PF-V)

Ingenieurbüro Weishaupt
Planung und Bauüberwachung
im Auftrag der bayernets energie transport systeme

Plangrundlage: WK5100_GP_TP_TG_230426-WPG

Trassierungsplan Lage
Geotechnisches Gutachten

Leitung 5100 (WK51)
DN 700 MOP 100
Schutzstreifen 10 m

Plan Nr.:	42.7852/ 2.1	Gezeichnet:	Bt	Bundesland: Bayern	Regierungsbezirk: Schwaben	Landkreis: Dillingen a.d.Donau	
Datum:	28.04.2023	Geprüft:	BJe				

Rev.	Datum	Änderung		Datum	Name	Format	Maßstab	Revision
			Erstellt	31.03.2023	Döring; Hahn / WPG	DIN A3	1 : 1.000	0
			Geprüft	31.03.2023	Thiele / WPG	Planname		Blatt-Nr.
			Freigegeben			WK5100_GP_TP_TG		54

© Geobasisdaten: Bayerische Vermessungsverwaltung

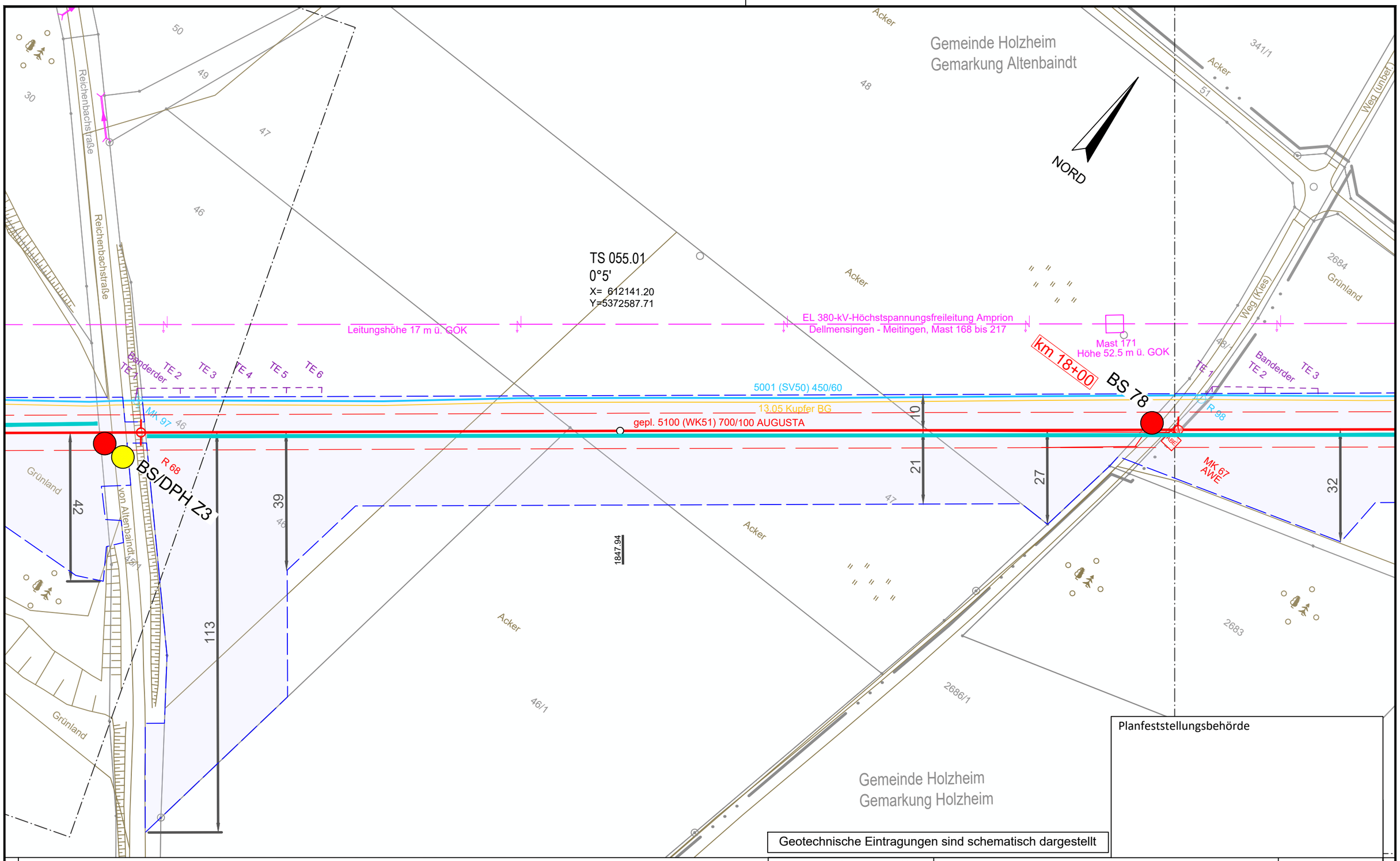

Planfeststellungsbehörde

Geotechnische Eintragungen sind schematisch dargestellt

Legende (themenbezogene Auswahl zum vorliegenden Plan; weitere Verwendungen gemäß Symbol-/ Zeichenverzeichnis):

Gemarkung		Gastransportleitung geplant		Schilderpfahl (SPf)	
Flurstücks-Grenze		KKS-Anlagen geplant		Schilderpfahl mit Messkontakt (MK)	
Topografie		Schutzstreifen (dingliche Sicherung)		Arbeitsstreifen	
Fremdleitungen		TS-Punkt mit Nr., Winkel u. Koordinate			
Bestand Gas bayernets		Kilometrierung	km 00+00		

0 10 20 30 40 50 Meter

DR. SPANG Ingenieurgesellschaft für Bauwesen, Geologie und Umwelttechnik mbH
Rosi-Wolfstein-Straße 6, 58453 Witten
Telefon: 02302 / 9 14 02 - 0

Geplante Gastransportleitung AUGUSTA von Wertingen nach Kötz
Planunterlagen zum Planfeststellungsverfahren (PF-V)

Ingenieurbüro Weishaupt IbW
Planung und Bauüberwachung
im Auftrag der bayernets energie transport systeme

Plangrundlage: WK5100_GP_TP_TG_230426-WPG

Trassierungsplan Lage
Geotechnisches Gutachten

Leitung 5100 (WK51)
DN 700 MOP 100
Schutzstreifen 10 m

Plan Nr.:	42.7852/ 2.1	Gezeichnet:	Bt
Datum:	28.04.2023	Geprüft:	BJe

Bundesland: Bayern | Regierungsbezirk: Schwaben | Landkreis: Dillingen a.d.Donau

Rev.	Datum	Änderung		Datum	Name	Format	Maßstab	Revision
			Erstellt	31.03.2023	Döring; Hahn / WPG	DIN A3	1 : 1.000	0
			Geprüft	31.03.2023	Thiele / WPG	Planname		Blatt-Nr.
			Freigegeben			WK5100_GP_TP_TG		55

© Geobasisdaten: Bayerische Vermessungsverwaltung

Anschluss-Blatt-Nr.: 56

Anschluss-Blatt-Nr.: 54

E:\Daten\P7800-7899\P7852\6_Geotechnik\Gutachten\Strecke\Geotechnik\Planfeststellung\P7852_Anl.2_LP.dwg
Ansichtsfenster : 55

E:\Daten\P7800-7899\P7852\6_Geotechnik\Gutachten\Strecke\Geotechnik\Planfeststellung\P7852_Anl.2_LP.dwg
Ansichtsfenster : 56

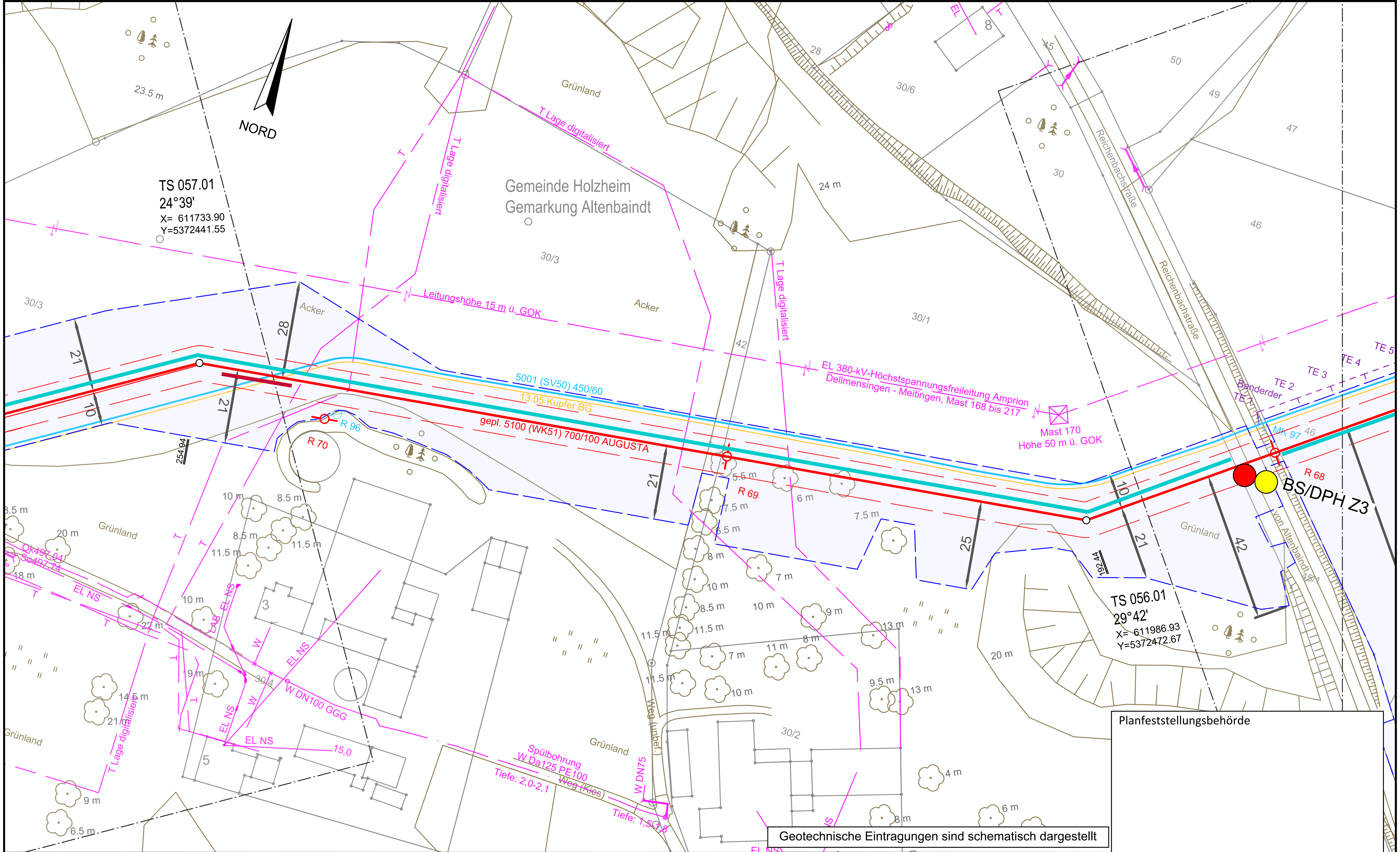

Anschluss-Blatt-Nr.: 57

Legende (themenbezogene Auswahl zum vorliegenden Plan; weitere Verwendungen gemäß Symbol-/ Zeichenverzeichnis):

- Gemarkung
- Flurstücks-Grenze
- Topografie
- Fremdleitungen
- Bestand Gas bayernets
- Gastransportleitung geplant
- KKS-Anlagen geplant
- Schutzstreifen (dingliche Sicherung)
- TS-Punkt mit Nr., Winkel u. Koordinate
- Kilometrierung km 00+00
- Schilderpfahl (SPf)
- Schilderpfahl mit Messkontakt (MK)
- Arbeitsstreifen

0 10 20 30 40 50 Meter

DR. SPANG Ingenieurgesellschaft für Bauwesen, Geologie und Umwelttechnik mbH
Rosi-Wolfstein-Straße 6, 58453 Witten
Telefon: 02302 / 9 14 02 - 0

Geplante Gastransportleitung AUGUSTA von Wertingen nach Kötz
Planunterlagen zum Planfeststellungsverfahren (PF-V)

Ingenieurbüro Weishaupt – Planung und Bauüberwachung
im Auftrag der bayernets – energie transport systeme

Plangrundlage: WK5100_GP_TP_TG_230426-WPG		Trassierungsplan Lage Geotechnisches Gutachten	Leitung 5100 (WK51) DN 700 MOP 100 Schutzstreifen 10 m
Plan Nr.: 42.7852/ 2.1	Gezeichnet: Bt		
Datum: 28.04.2023	Geprüft: BJe	Bundesland: Bayern	Regierungsbezirk: Schwaben – Landkreis: Dillingen a.d.Donau

Rev.	Datum	Änderung		Datum	Name	Format	Maßstab	Revision
			Erstellt	31.03.2023	Döring; Hahn / WPG	DIN A3	1 : 1.000	0
			Geprüft	31.03.2023	Thiele / WPG	Planname		Blatt-Nr.
			Freigegeben			WK5100_GP_TP_TG		56

© Geobasisdaten: Bayerische Vermessungsverwaltung

Anschluss-Blatt-Nr.: 55

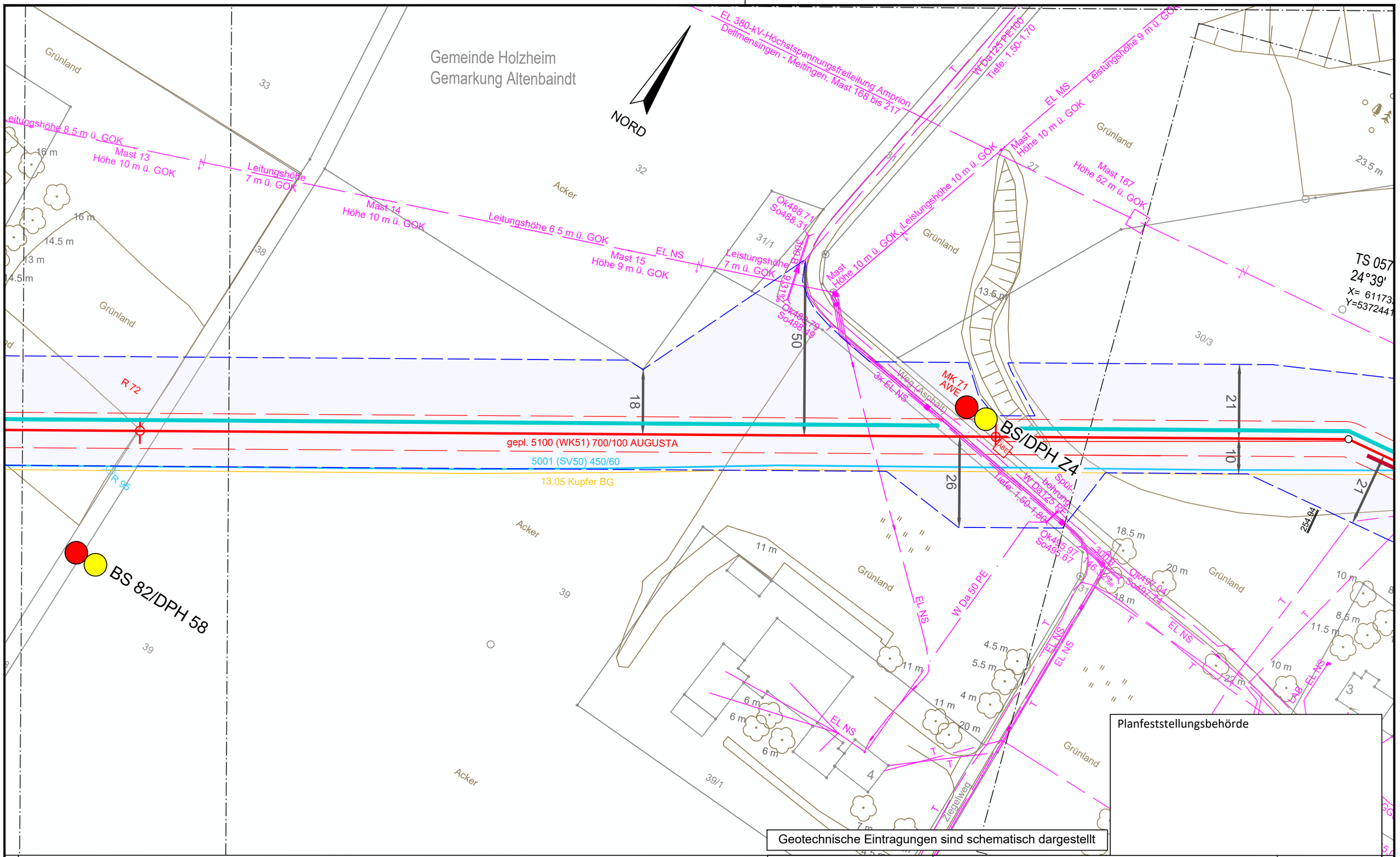

Legende (themenbezogene Auswahl zum vorliegenden Plan; weitere Verwendungen gemäß Symbol-/ Zeichenverzeichnis):

Gemarkung		Gastransportleitung geplant		Schilderpfahl (SPf)	
Flurstücks-Grenze		KKS-Anlagen geplant		Schilderpfahl mit Messkontakt (MK)	
Topografie		Schutzstreifen (dingliche Sicherung)		Arbeitsstreifen	
Fremdleitungen		TS-Punkt mit Nr., Winkel u. Koordinate			
Bestand Gas bayernets		Kilometrierung	km 00+00		

0 10 20 30 40 50 Meter

DR. SPANG Ingenieurgesellschaft für Bauwesen, Geologie und Umwelttechnik mbH
Rosi-Wolfstein-Straße 6, 58453 Witten
Telefon: 02302 / 9 14 02 - 0

Geplante Gastransportleitung AUGUSTA von Wertingen nach Kötz
Planunterlagen zum Planfeststellungsverfahren (PF-V)

Ingenieurbüro Weishaupt IbW
Planung und Bauüberwachung
im Auftrag der bayernets energie transport systeme

Plangrundlage: WK5100_GP_TP_TG_230426-WPG

Trassierungsplan Lage
Geotechnisches Gutachten

Leitung 5100 (WK51)
DN 700 MOP 100
Schutzstreifen 10 m

Plan Nr.:	42.7852/ 2.1	Gezeichnet:	Bt
Datum:	28.04.2023	Geprüft:	BJe

Bundesland: Bayern | Regierungsbezirk: Schwaben | Landkreis: Dillingen a.d.Donau

Rev.	Datum	Änderung

	Datum	Name	Format	Maßstab	Revision
Erstellt	31.03.2023	Döring; Hahn / WPG	DIN A3	1 : 1.000	0
Geprüft	31.03.2023	Thiele / WPG	Planname		Blatt-Nr.
Freigegeben			WK5100_GP_TP_TG		57

© Geobasisdaten: Bayerische Vermessungsverwaltung

Anschluss-Blatt-Nr.: 58

Anschluss-Blatt-Nr.: 56

E:\Daten\P7800-7899\P7852\6_Geotechnik\Gutachten\Strecke\Geotechnik\Planfeststellung\P7852_Anl.2_LP.dwg
Ansichtsfenster : 57

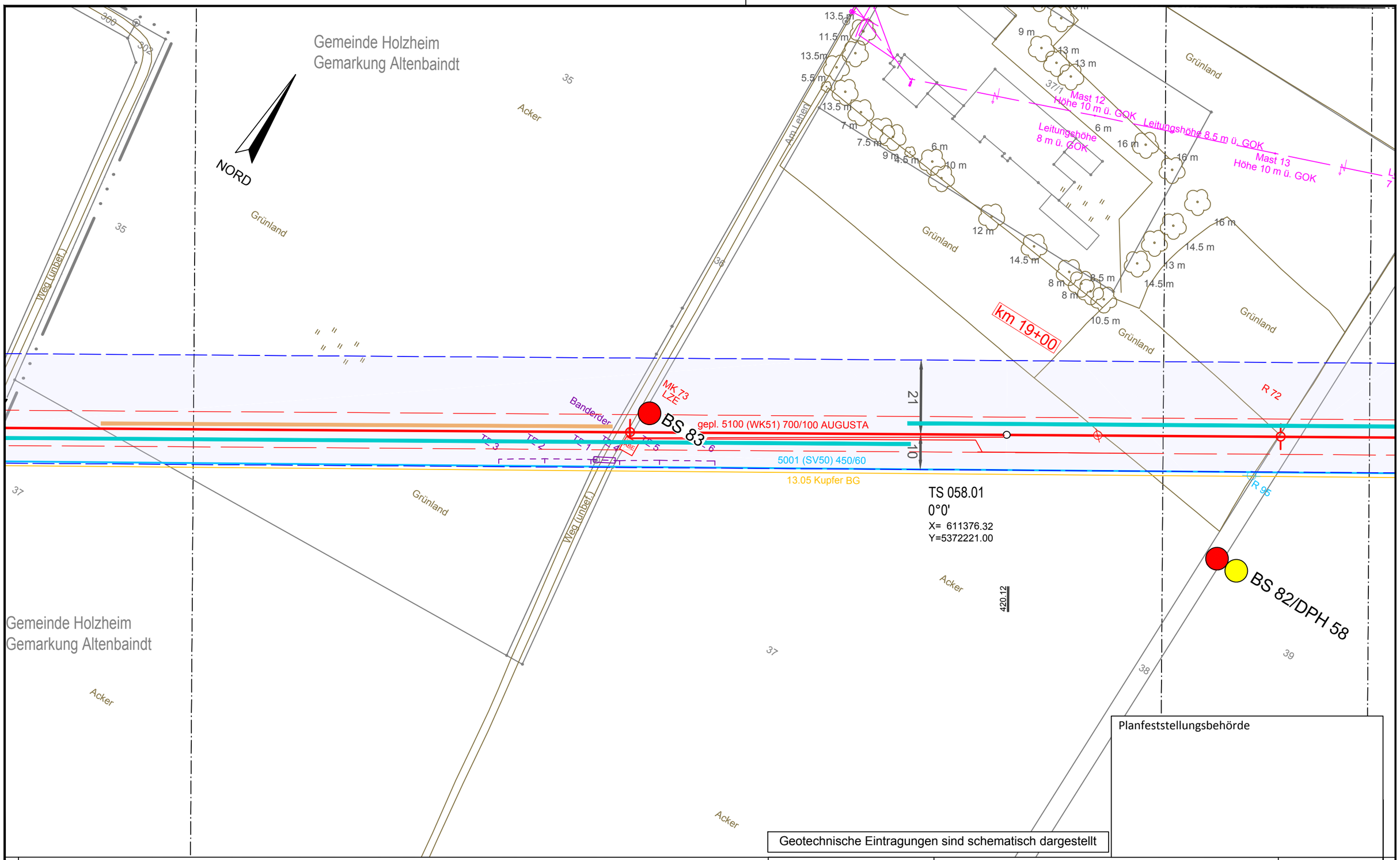

Legende (themenbezogene Auswahl zum vorliegenden Plan; weitere Verwendungen gemäß Symbol-/ Zeichenverzeichnis):

Gemarkung		Gastransportleitung geplant		Schilderpfahl (SPf)	
Flurstücks-Grenze		KKS-Anlagen geplant		Schilderpfahl mit Messkontakt (MK)	
Topografie		Schutzstreifen (dingliche Sicherung)		Arbeitsstreifen	
Fremdleitungen		TS-Punkt mit Nr., Winkel u. Koordinate			
Bestand Gas bayernets		Kilometrierung	km 00+00		

0 10 20 30 40 50 Meter

Anschluss-Blatt-Nr.: 59

DR. SPANG Ingenieurgesellschaft für Bauwesen, Geologie und Umwelttechnik mbH
Rosi-Wolfstein-Straße 6, 58453 Witten
Telefon: 02302 / 9 14 02 - 0

Geplante Gastransportleitung AUGUSTA von Wertingen nach Kötz
Planunterlagen zum Planfeststellungsverfahren (PF-V)

Ingenieurbüro Weishaupt IbW
Planung und Bauüberwachung
im Auftrag der bayernets energie transport systeme

Plangrundlage: WK5100_GP_TP_TG_230426-WPG

Trassierungsplan Lage
Geotechnisches Gutachten

Leitung 5100 (WK51)
DN 700 MOP 100
Schutzstreifen 10 m

Plan Nr.:	42.7852/ 2.1	Gezeichnet:	Bt
Datum:	28.04.2023	Geprüft:	BJe

Bundesland: Bayern | Regierungsbezirk: Schwaben | Landkreis: Dillingen a.d.Donau

Rev.	Datum	Änderung		Datum	Name	Format	Maßstab	Revision
			Erstellt	31.03.2023	Döring; Hahn / WPG	DIN A3	1 : 1.000	0
			Geprüft	31.03.2023	Thiele / WPG	Planname		Blatt-Nr.
			Freigegeben			WK5100_GP_TP_TG		58

© Geobasisdaten: Bayerische Vermessungsverwaltung

Anschluss-Blatt-Nr.: 57

E:\Daten\P7800-7899\P7852\6_Geotechnik\Gutachten\Strecke\Geotechnik\Planfeststellung\P7852_Anl.2_LP.dwg
Ansichtsfenster : 58

E:\Daten\P7800-7899\P7852\6_Geotechnik\Gutachten\Strecke\Geotechnik\Planfeststellung\P7852_Anl.2_LP.dwg
Ansichtsfenster : 59

NORD

Gemeinde Glött
Gemarkung Glött

TS 060.04
0°21'
X= 610880.40
Y=5371915.13

582.66

W Lage ungenau

MK 74
AWE

BS 85/DPH 59

BS 84

gepl. 5100 (WK51) 700/100 AUGUSTA

Banderder

5001 (SV50) 450/60

13.05 Kupfer BG

21

10

28

30

TE 1
TE 2
TE 3
TE 4
TE 5
TE 6

MK 94

Weg (Asphalt)

Weg (unbef.)

W Lage ungenau

Acker

307
308
306
301
301/1
302
300
35
37
399

Gemeinde Holzheim
Gemarkung Altenbaindt

Planfeststellungsbehörde

Geotechnische Eintragungen sind schematisch dargestellt

Legende (themenbezogene Auswahl zum vorliegenden Plan; weitere Verwendungen gemäß Symbol-/ Zeichenverzeichnis):

- Gemarkung
- Flurstücks-Grenze
- Topografie
- Fremdleitungen
- Bestand Gas bayernets
- Gastransportleitung geplant
- KKS-Anlagen geplant
- Schutzstreifen (dingliche Sicherung)
- TS-Punkt mit Nr., Winkel u. Koordinate
- Kilometrierung km 00+00
- Schilderpfahl (SPf)
- Schilderpfahl mit Messkontakt (MK)
- Arbeitsstreifen

0 10 20 30 40 50 Meter

Anschluss-Blatt-Nr.: 60

Anschluss-Blatt-Nr.: 58

DR. SPANG Ingenieurgesellschaft für Bauwesen, Geologie und Umwelttechnik mbH
Rosi-Wolfstein-Straße 6, 58453 Witten
Telefon: 02302 / 9 14 02 - 0

Plangrundlage: WK5100_GP_TP_TG_230426-WPG
Plan Nr.: 42.7852/ 2.1 | Gezeichnet: Bt
Datum: 28.04.2023 | Geprüft: BJe

Rev.	Datum	Änderung

Geplante Gastransportleitung AUGUSTA von Wertingen nach Kötz
Planunterlagen zum Planfeststellungsverfahren (PF-V)

Trassierungsplan Lage
Geotechnisches Gutachten

Leitung 5100 (WK51)
DN 700 MOP 100
Schutzstreifen 10 m

Ingenieurbüro Weishaupt IbW
Planung und Bauüberwachung

im Auftrag der bayernets energie transport systeme

Bundesland: Bayern | Regierungsbezirk: Schwaben | Landkreis: Dillingen a.d.Donau

	Datum	Name	Format	Maßstab	Revision
Erstellt	31.03.2023	Döring; Hahn / WPG	DIN A3	1 : 1.000	0
Geprüft	31.03.2023	Thiele / WPG	Planname		Blatt-Nr.
Freigegeben			WK5100_GP_TP_TG		59

© Geobasisdaten: Bayerische Vermessungsverwaltung

E:\Daten\P7800-7899\P7852\6_Geotechnik\Gutachten\Strecke\Geotechnik\Planfeststellung\P7852_Anl.2_LP.dwg

Ansichtsfenster : 60

Gemeinde Glött
Gemarkung Glött

NORD

Acker
312
Acker
309
Weg (unbef.)
308/1
Acker
307
300 B
Ok482.40
So482.10
Auslauf verdeckt
TS 060.04
0°21'
X= 610880.40
Y=5371915.13
21
10
MK 75
AWE
gepl. 5100 (WK51) 700/100 AUGUSTA
21
10
5001 (SV50) 450/60
13.05 Kupfer BG
R 93
Weg (unbef.)
Acker
313
309
306
582.66

Planfeststellungsbehörde

Geotechnische Eintragungen sind schematisch dargestellt

Anschluss-Blatt-Nr.: 61

Legende (themenbezogene Auswahl zum vorliegenden Plan; weitere Verwendungen gemäß Symbol-/ Zeichenverzeichnis):

- Gemarkung
- Flurstücks-Grenze
- Topografie
- Fremdleitungen
- Bestand Gas bayernets
- Gastransportleitung geplant
- KKS-Anlagen geplant
- Schutzstreifen (dingliche Sicherung)
- TS-Punkt mit Nr., Winkel u. Koordinate
- Kilometrierung km 00+00
- Schilderpfahl (SPf)
- Schilderpfahl mit Messkontakt (MK)
- Arbeitsstreifen

0 10 20 30 40 50 Meter

DR. SPANG Ingenieurgesellschaft für Bauwesen, Geologie und Umwelttechnik mbH
Rosi-Wolfstein-Straße 6, 58453 Witten
Telefon: 02302 / 9 14 02 - 0

Geplante Gastransportleitung AUGUSTA von Wertingen nach Kötz
Planunterlagen zum Planfeststellungsverfahren (PF-V)

Ingenieurbüro Weishaupt
Planung und Bauüberwachung
im Auftrag der bayernets energie transport systeme

Plangrundlage: WK5100_GP_TP_TG_230426-WPG

Trassierungsplan Lage
Geotechnisches Gutachten

Leitung 5100 (WK51)
DN 700 MOP 100
Schutzstreifen 10 m

Plan Nr.:	42.7852/ 2.1	Gezeichnet:	Bt	Bundesland: Bayern	Regierungsbezirk: Schwaben	Landkreis: Dillingen a.d.Donau	
Datum:	28.04.2023	Geprüft:	BJe				

Rev.	Datum	Änderung		Datum	Name	Format	Maßstab	Revision
			Erstellt	31.03.2023	Döring; Hahn / WPG	DIN A3	1 : 1.000	0
			Geprüft	31.03.2023	Thiele / WPG	Planname		Blatt-Nr.
			Freigegeben			WK5100_GP_TP_TG		60

© Geobasisdaten: Bayerische Vermessungsverwaltung

Anschluss-Blatt-Nr.: 59

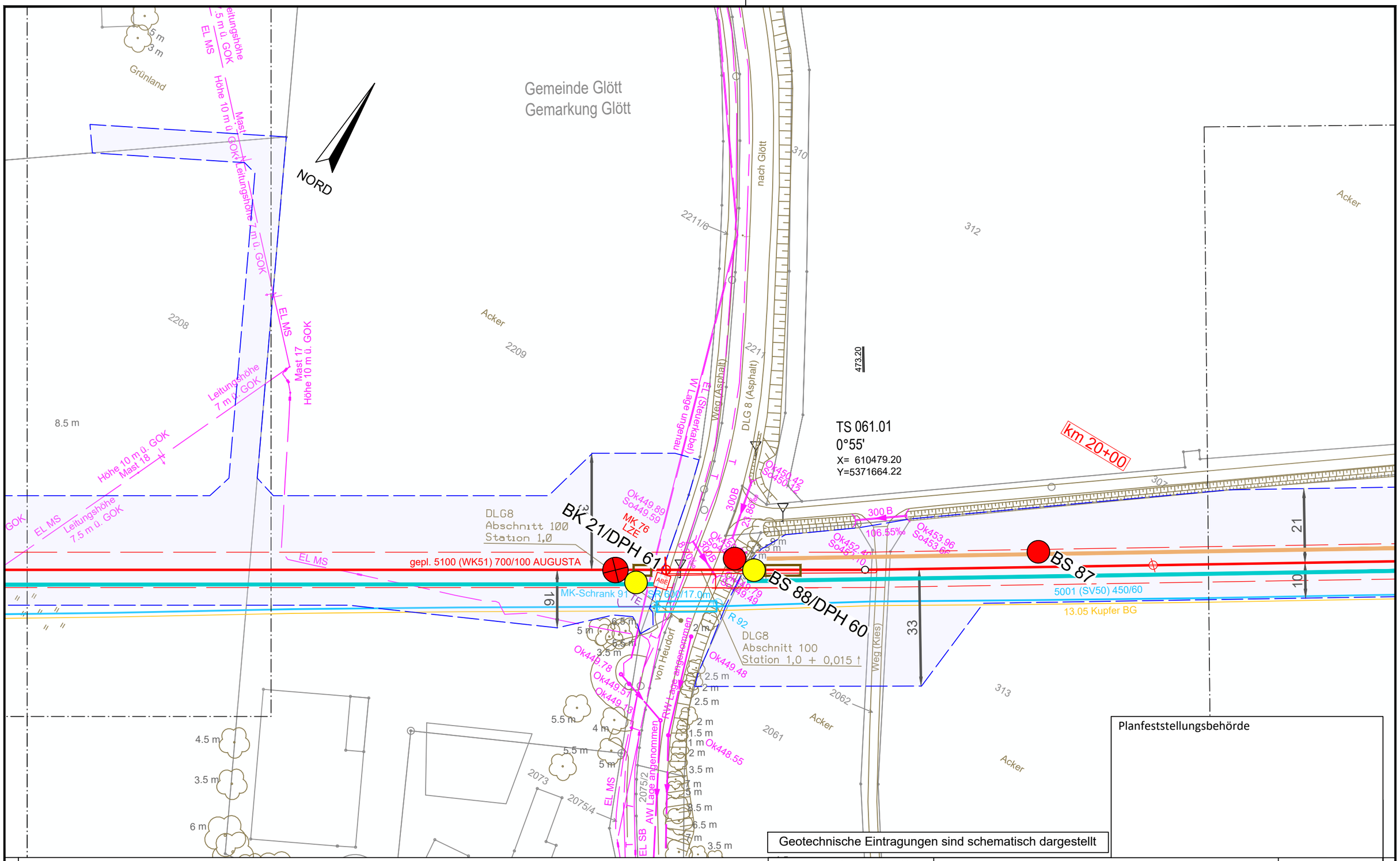

Planfeststellungsbehörde

Geotechnische Eintragungen sind schematisch dargestellt

Legende (themenbezogene Auswahl zum vorliegenden Plan; weitere Verwendungen gemäß Symbol-/ Zeichenverzeichnis):

Gemarkung		Gastransportleitung geplant		Schilderpfahl (SPf)	
Flurstücks-Grenze		KKS-Anlagen geplant		Schilderpfahl mit Messkontakt (MK)	
Topografie		Schutzstreifen (dingliche Sicherung)		Arbeitsstreifen	
Fremdleitungen		TS-Punkt mit Nr., Winkel u. Koordinate			
Bestand Gas bayernets		Kilometrierung	km 00+00		

0 10 20 30 40 50 Meter

DR. SPANG Ingenieurgesellschaft für Bauwesen, Geologie und Umwelttechnik mbH
Rosi-Wolfstein-Straße 6, 58453 Witten
Telefon: 02302 / 9 14 02 - 0

Geplante Gastransportleitung AUGUSTA von Wertingen nach Kötz
Planunterlagen zum Planfeststellungsverfahren (PF-V)

Ingenieurbüro Weishaupt IbW Planung und Bauüberwachung
im Auftrag der bayernets energie transport systeme

Plangrundlage: WK5100_GP_TP_TG_230426-WPG

Trassierungsplan Lage
Geotechnisches Gutachten

Leitung 5100 (WK51)
DN 700 MOP 100
Schutzstreifen 10 m

Plan Nr.:	42.7852/ 2.1	Gezeichnet:	Bt
Datum:	28.04.2023	Geprüft:	BJe

Bundesland: Bayern | Regierungsbezirk: Schwaben | Landkreis: Dillingen a.d.Donau

Rev.	Datum	Änderung		Datum	Name	Format	Maßstab	Revision
			Erstellt	31.03.2023	Döring; Hahn / WPG	DIN A3	1 : 1.000	0
			Geprüft	31.03.2023	Thiele / WPG	Planname		Blatt-Nr.
			Freigegeben			WK5100_GP_TP_TG		61

© Geobasisdaten: Bayerische Vermessungsverwaltung

Anschluss-Blatt-Nr.: 62

Anschluss-Blatt-Nr.: 60

E:\Daten\P7800-7899\P7852\6_Geotechnik\Gutachten\Strecke\Geotechnik\Planfeststellung\P7852_Anl.2_LP.dwg
Ansichtsfenster : 61

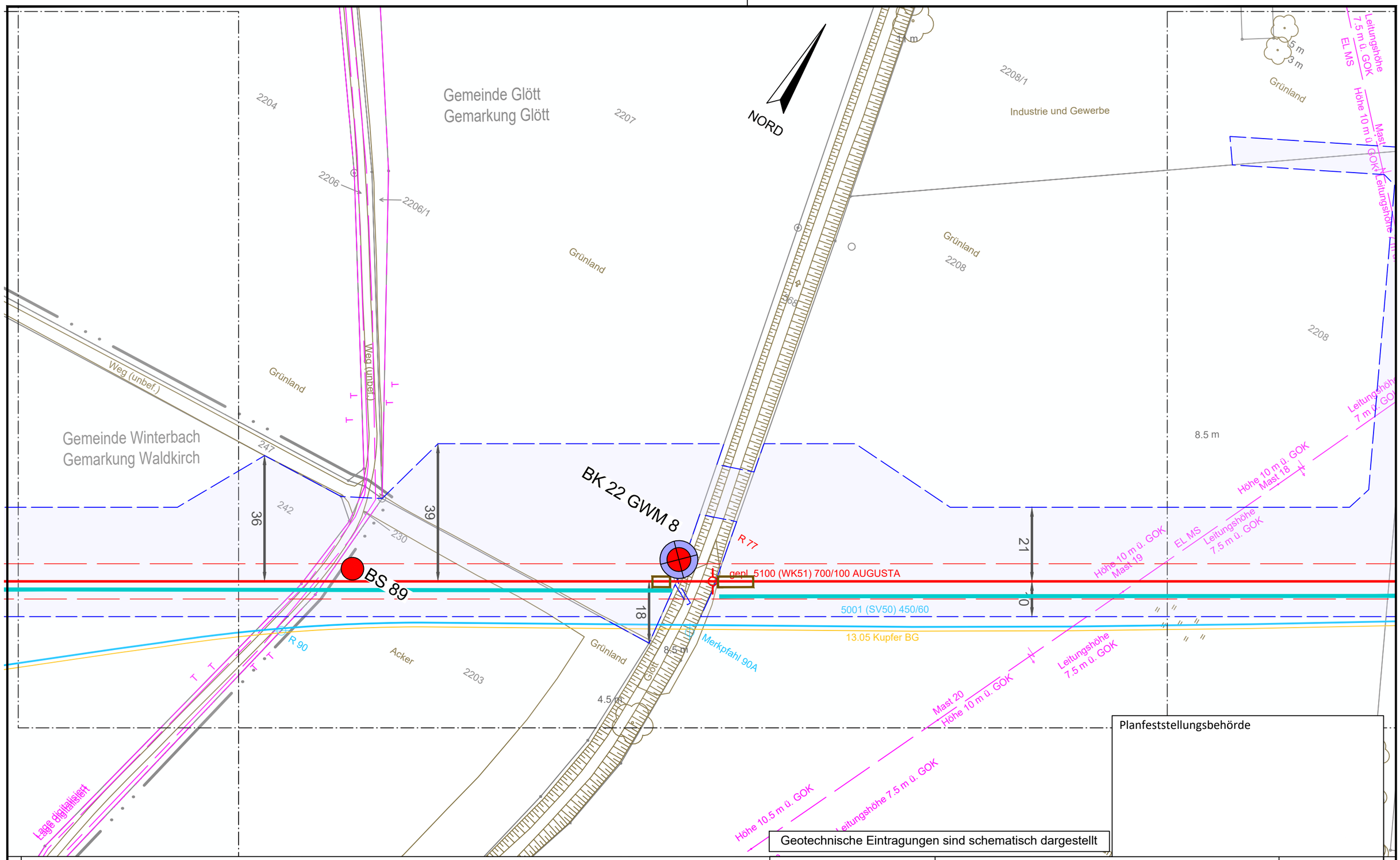

Planfeststellungsbehörde

Geotechnische Eintragungen sind schematisch dargestellt

Legende (themenbezogene Auswahl zum vorliegenden Plan; weitere Verwendungen gemäß Symbol-/ Zeichenverzeichnis):

Gemarkung		Gastransportleitung geplant		Schilderpfahl (SPf)	
Flurstücks-Grenze		KKS-Anlagen geplant		Schilderpfahl mit Messkontakt (MK)	
Topografie		Schutzstreifen (dingliche Sicherung)		Arbeitsstreifen	
Fremdleitungen		TS-Punkt mit Nr., Winkel u. Koordinate			
Bestand Gas bayernets		Kilometrierung	km 00+00		

0 10 20 30 40 50 Meter

DR. SPANG Ingenieurgesellschaft für Bauwesen, Geologie und Umwelttechnik mbH
Rosi-Wolfstein-Straße 6, 58453 Witten
Telefon: 02302 / 9 14 02 - 0

Geplante Gastransportleitung AUGUSTA von Wertingen nach Kötz
Planunterlagen zum Planfeststellungsverfahren (PF-V)

Ingenieurbüro Weishaupt IbW
Planung und Bauüberwachung
im Auftrag der bayernets energie transport systeme

Plangrundlage: WK5100_GP_TP_TG_230426-WPG

Trassierungsplan Lage
Geotechnisches Gutachten

Leitung 5100 (WK51)
DN 700 MOP 100
Schutzstreifen 10 m

Plan Nr.:	42.7852/ 2.1	Gezeichnet:	Bt
Datum:	28.04.2023	Geprüft:	BJe

Bundesland: Bayern | Regierungsbezirk: Schwaben | Landkreis: Dillingen a.d.Donau, Günzburg

Rev.	Datum	Änderung		Datum	Name	Format	Maßstab	Revision
			Erstellt	31.03.2023	Döring; Hahn / WPG	DIN A3	1 : 1.000	0
			Geprüft	31.03.2023	Thiele / WPG	Planname		Blatt-Nr.
			Freigegeben			WK5100_GP_TP_TG		62

© Geobasisdaten: Bayerische Vermessungsverwaltung

Anschluss-Blatt-Nr.: 63

Anschluss-Blatt-Nr.: 61

E:\Daten\P7800-7899\P7852\6_Geotechnik\Gutachten\Strecke\Geotechnik\Planfeststellung\P7852_Anl.2_LP.dwg
Ansichtsfenster : 62

E:\Daten\P7800-7899\P7852\6_Geotechnik\Gutachten\Strecke\Geotechnik\Planfeststellung\P7852_Anl.2_LP.dwg

Ansichtsfenster : 63

Gemeinde Winterbach
Gemarkung Waldkirch

Gemeinde Glött
Gemarkung Glött

NORD

245
244
243
242
241
240
239
247
2204

Acker

Weg (unbef.)

R 78
R 89

21
10

gepl. 5100 (WK51) 700/100 AUGUSTA

BS 91
BS 90/DPH 63

5001 (SV50) 450/60
13.05 Kupfer BG

Planfeststellungsbehörde

Geotechnische Eintragungen sind schematisch dargestellt

Legende (themenbezogene Auswahl zum vorliegenden Plan; weitere Verwendungen gemäß Symbol-/ Zeichenverzeichnis):

- Gemarkung
- Flurstücks-Grenze
- Topografie
- Fremdleitungen
- Bestand Gas bayernets
- Gastransportleitung geplant
- KKS-Anlagen geplant
- Schutzstreifen (dingliche Sicherung)
- TS-Punkt mit Nr., Winkel u. Koordinate
- Kilometrierung km 00+00
- Schilderpfahl (SPf)
- Schilderpfahl mit Messkontakt (MK)
- Arbeitsstreifen

0 10 20 30 40 50 Meter

Anschluss-Blatt-Nr.: 64

Anschluss-Blatt-Nr.: 62

DR. SPANG Ingenieurgesellschaft für Bauwesen, Geologie und Umwelttechnik mbH
Rosi-Wolfstein-Straße 6, 58453 Witten
Telefon: 02302 / 9 14 02 - 0

Geplante Gastransportleitung AUGUSTA von Wertingen nach Kötz
Planunterlagen zum Planfeststellungsverfahren (PF-V)

Ingenieurbüro Weishaupt
Planung und Bauüberwachung
im Auftrag der bayernets energie transport systeme

Plangrundlage: WK5100_GP_TP_TG_230426-WPG

Trassierungsplan Lage
Geotechnisches Gutachten

Leitung 5100 (WK51)
DN 700 MOP 100
Schutzstreifen 10 m

Plan Nr.:	42.7852/ 2.1	Gezeichnet:	Bt
Datum:	28.04.2023	Geprüft:	BJe

Bundesland: Bayern | Regierungsbezirk: Schwaben | Landkreis: Dillingen a.d.Donau, Günzburg

Rev.	Datum	Änderung		Datum	Name	Format	Maßstab	Revision
			Erstellt	31.03.2023	Döring; Hahn / WPG	DIN A3	1 : 1.000	0
			Geprüft	31.03.2023	Thiele / WPG	Planname		Blatt-Nr.
			Freigegeben			WK5100_GP_TP_TG		63

© Geobasisdaten: Bayerische Vermessungsverwaltung

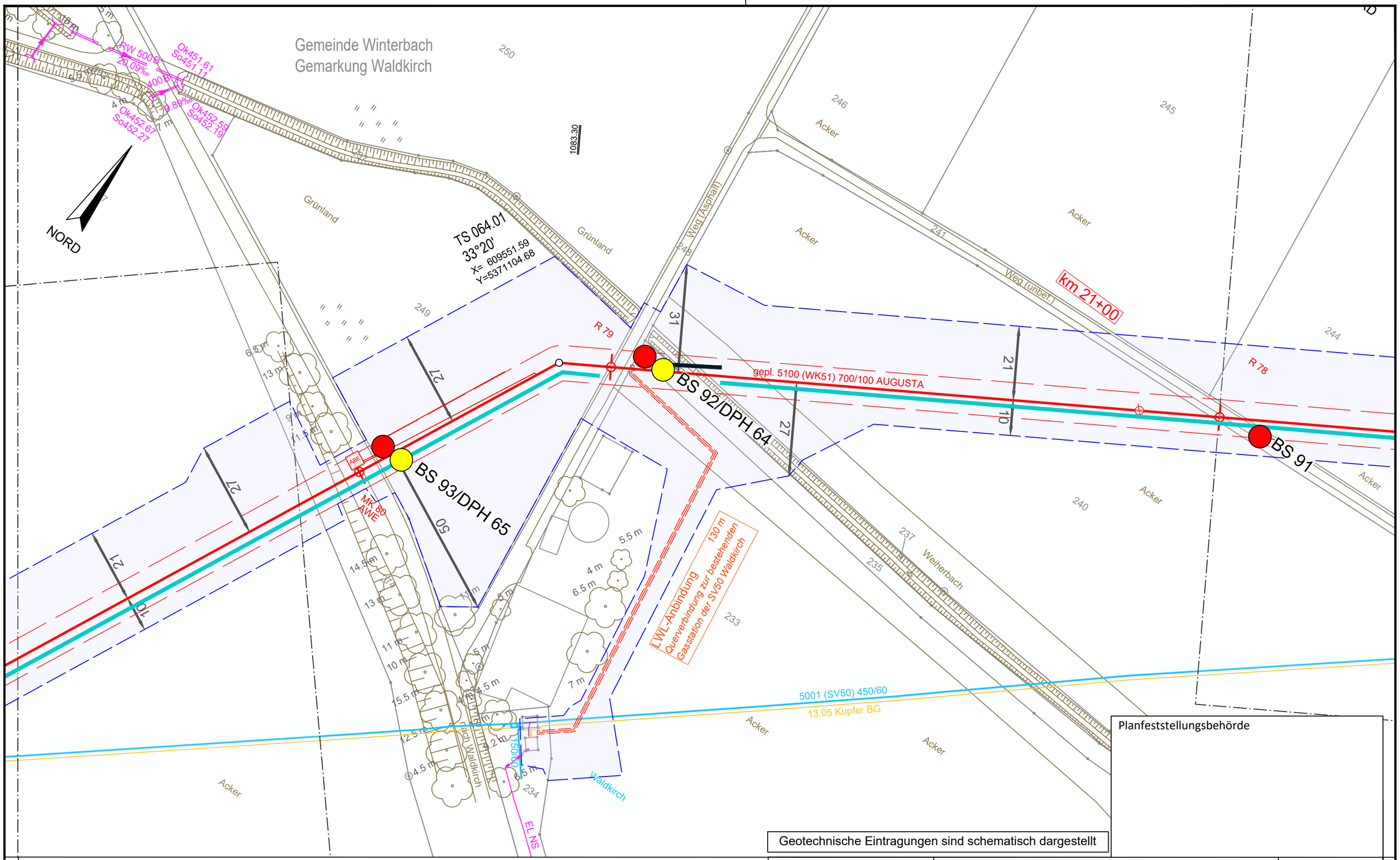

Planfeststellungsbehörde

Geotechnische Eintragungen sind schematisch dargestellt

Legende (themenbezogene Auswahl zum vorliegenden Plan; weitere Verwendungen gemäß Symbol-/ Zeichenverzeichnis):

Gemarkung		Gastransportleitung geplant		Schilderpfahl (SPf)	
Flurstücks-Grenze		KKS-Anlagen geplant		Schilderpfahl mit Messkontakt (MK)	
Topografie		Schutzstreifen (dingliche Sicherung)		Arbeitsstreifen	
Fremdleitungen		TS-Punkt mit Nr., Winkel u. Koordinate			
Bestand Gas bayernets		Kilometrierung	km 00+00		

0 10 20 30 40 50 Meter

DR. SPANG Ingenieurgesellschaft für Bauwesen, Geologie und Umwelttechnik mbH
Rosi-Wolfstein-Straße 6, 58453 Witten
Telefon: 02302 / 9 14 02 - 0

Geplante Gastransportleitung AUGUSTA von Wertingen nach Kötz
Planunterlagen zum Planfeststellungsverfahren (PF-V)

Ingenieurbüro Weishaupt
Planung und Bauüberwachung
im Auftrag der bayernets energie transport systeme

Plangrundlage: WK5100_GP_TP_TG_230426-WPG

Trassierungsplan Lage
Geotechnisches Gutachten

Leitung 5100 (WK51)
DN 700 MOP 100
Schutzstreifen 10 m

Plan Nr.:	42.7852/ 2.1	Gezeichnet:	Bt
Datum:	28.04.2023	Geprüft:	BJe

Bundesland: Bayern | Regierungsbezirk: Schwaben | Landkreis: Dillingen a.d.Donau, Günzburg

Rev.	Datum	Änderung		Datum	Name	Format	Maßstab	Revision
			Erstellt	31.03.2023	Döring; Hahn / WPG	DIN A3	1 : 1.000	0
			Geprüft	31.03.2023	Thiele / WPG	Planname		Blatt-Nr.
			Freigegeben			WK5100_GP_TP_TG		64

© Geobasisdaten: Bayerische Vermessungsverwaltung

Anschluss-Blatt-Nr.: 65

Anschluss-Blatt-Nr.: 63

E:\Daten\P7800-7899\P7852\6_Geotechnik\Gutachten\Strecke\Geotechnik\Planfeststellung\P7852_Anl.2_LP.dwg
Ansichtsfenster : 64

E:\Daten\P7800-7899\P7852\6_Geotechnik\Gutachten\Strecke\Geotechnik\Planfeststellung\P7852_Anl.2_LP.dwg

Ansichtsfenster : 65

NORD

Gemeinde Winterbach
Gemarkung Waldkirch

Acker
395/1
395
397
399
398
433
Weg (Kies)
Weg (Asphalt)
Weg (unbef.)
406
396
215.45

BS 95/DPH 67
BS 94/DPH 66
R 82
R 81
R 88
gepl. 5100 (WK51) 700/100 AUGUSTA
5001 (SV50) 450/60
13.05 Kupfer BG

27
27
70

TS 065.01
24° 41'
X= 609458.63
Y=5370910.32

12/2
12
14
15
18.5 m
10 m
9 m
8.5 m
8.1 m
14 m

Planfeststellungsbehörde

Geotechnische Eintragungen sind schematisch dargestellt

Legende (themenbezogene Auswahl zum vorliegenden Plan; weitere Verwendungen gemäß Symbol-/ Zeichenverzeichnis):

- Gemarkung
- Flurstücks-Grenze
- Topografie
- Fremdleitungen
- Bestand Gas bayernets
- Gastransportleitung geplant
- KKS-Anlagen geplant
- Schutzstreifen (dingliche Sicherung)
- TS-Punkt mit Nr., Winkel u. Koordinate
- Kilometrierung km 00+00
- Schilderpfahl (SPf)
- Schilderpfahl mit Messkontakt (MK)
- Arbeitsstreifen

0 10 20 30 40 50 Meter

Anschluss-Blatt-Nr.: 66

Anschluss-Blatt-Nr.: 64

DR. SPANG Ingenieurgesellschaft für Bauwesen, Geologie und Umwelttechnik mbH
Rosi-Wolfstein-Straße 6, 58453 Witten
Telefon: 02302 / 9 14 02 - 0

Geplante Gastransportleitung AUGUSTA von Wertingen nach Kötz
Planunterlagen zum Planfeststellungsverfahren (PF-V)

Ingenieurbüro Weishaupt (IbW) Planung und Bauüberwachung
im Auftrag der bayernets energie transport systeme

Plangrundlage: WK5100_GP_TP_TG_230426-WPG

Trassierungsplan Lage
Geotechnisches Gutachten

Leitung 5100 (WK51)
DN 700 MOP 100
Schutzstreifen 10 m

Plan Nr.: 42.7852/ 2.1	Gezeichnet: Bt	Bundesland: Bayern	Regierungsbezirk: Schwaben	Landkreis: Günzburg	
Datum: 28.04.2023	Geprüft: BJe				

Rev.	Datum	Änderung		Datum	Name	Format	Maßstab	Revision
			Erstellt	31.03.2023	Döring; Hahn / WPG	DIN A3	1 : 1.000	0
			Geprüft	31.03.2023	Thiele / WPG	Planname		Blatt-Nr.
			Freigegeben			WK5100_GP_TP_TG		65

© Geobasisdaten: Bayerische Vermessungsverwaltung

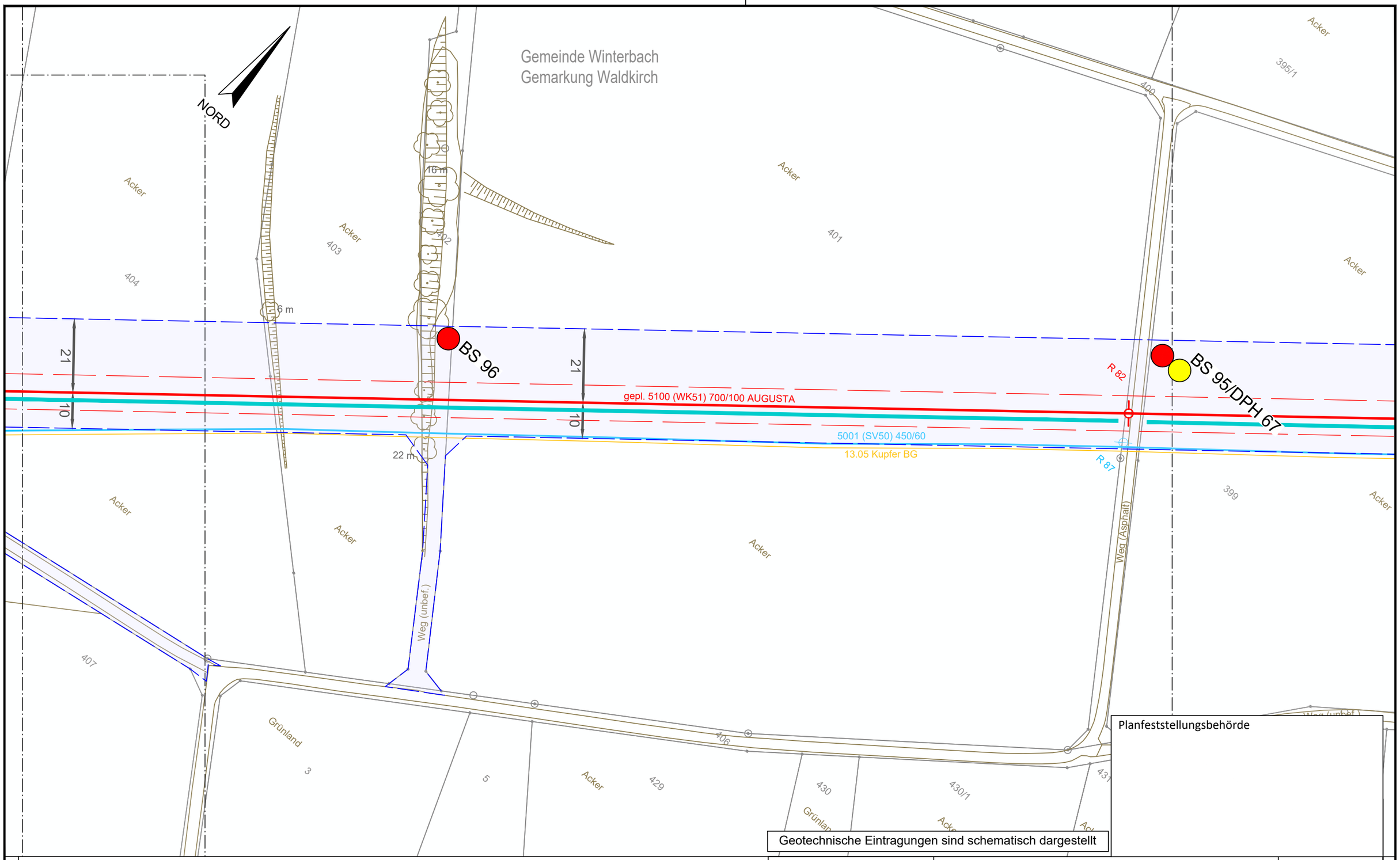

Planfeststellungsbehörde

Geotechnische Eintragungen sind schematisch dargestellt

Legende (themenbezogene Auswahl zum vorliegenden Plan; weitere Verwendungen gemäß Symbol-/ Zeichenverzeichnis):

- Gemarkung
- Flurstücks-Grenze
- Topografie
- Fremdleitungen
- Bestand Gas bayernets
- Gastransportleitung geplant
- KKS-Anlagen geplant
- Schutzstreifen (dingliche Sicherung)
- TS-Punkt mit Nr., Winkel u. Koordinate
- Kilometrierung — km 00+00
- Schilderpfahl (SPf)
- Schilderpfahl mit Messkontakt (MK)
- Arbeitsstreifen

0 10 20 30 40 50 Meter

DR. SPANG Ingenieurgesellschaft für Bauwesen, Geologie und Umwelttechnik mbH
Rosi-Wolfstein-Straße 6, 58453 Witten
Telefon: 02302 / 9 14 02 - 0

Geplante Gastransportleitung AUGUSTA von Wertingen nach Kötz
Planunterlagen zum Planfeststellungsverfahren (PF-V)

Ingenieurbüro Weishaupt (IbW) Planung und Bauüberwachung
im Auftrag der bayernets energie transport systeme

Plangrundlage: WK5100_GP_TP_TG_230426-WPG

Trassierungsplan Lage
Geotechnisches Gutachten

Leitung 5100 (WK51)
DN 700 MOP 100
Schutzstreifen 10 m

Plan Nr.:	42.7852/ 2.1	Gezeichnet:	Bt
Datum:	28.04.2023	Geprüft:	BJe

Bundesland: Bayern | Regierungsbezirk: Schwaben | Landkreis:

Rev.	Datum	Änderung		Datum	Name Günzburg	Format	Maßstab	Revision
			Erstellt	31.03.2023	Döring; Hahn / WPG	DIN A3	1 : 1.000	0
			Geprüft	31.03.2023	Thiele / WPG	Planname		Blatt-Nr.
			Freigegeben			WK5100_GP_TP_TG		66

© Geobasisdaten: Bayerische Vermessungsverwaltung

Anschluss-Blatt-Nr.: 67

Anschluss-Blatt-Nr.: 65

E:\Daten\P7800-7899\P7852\6_Geotechnik\Gutachten\Strecke\Geotechnik\Planfeststellung\P7852_Anl.2_LP.dwg

Ansichtsfenster : 66

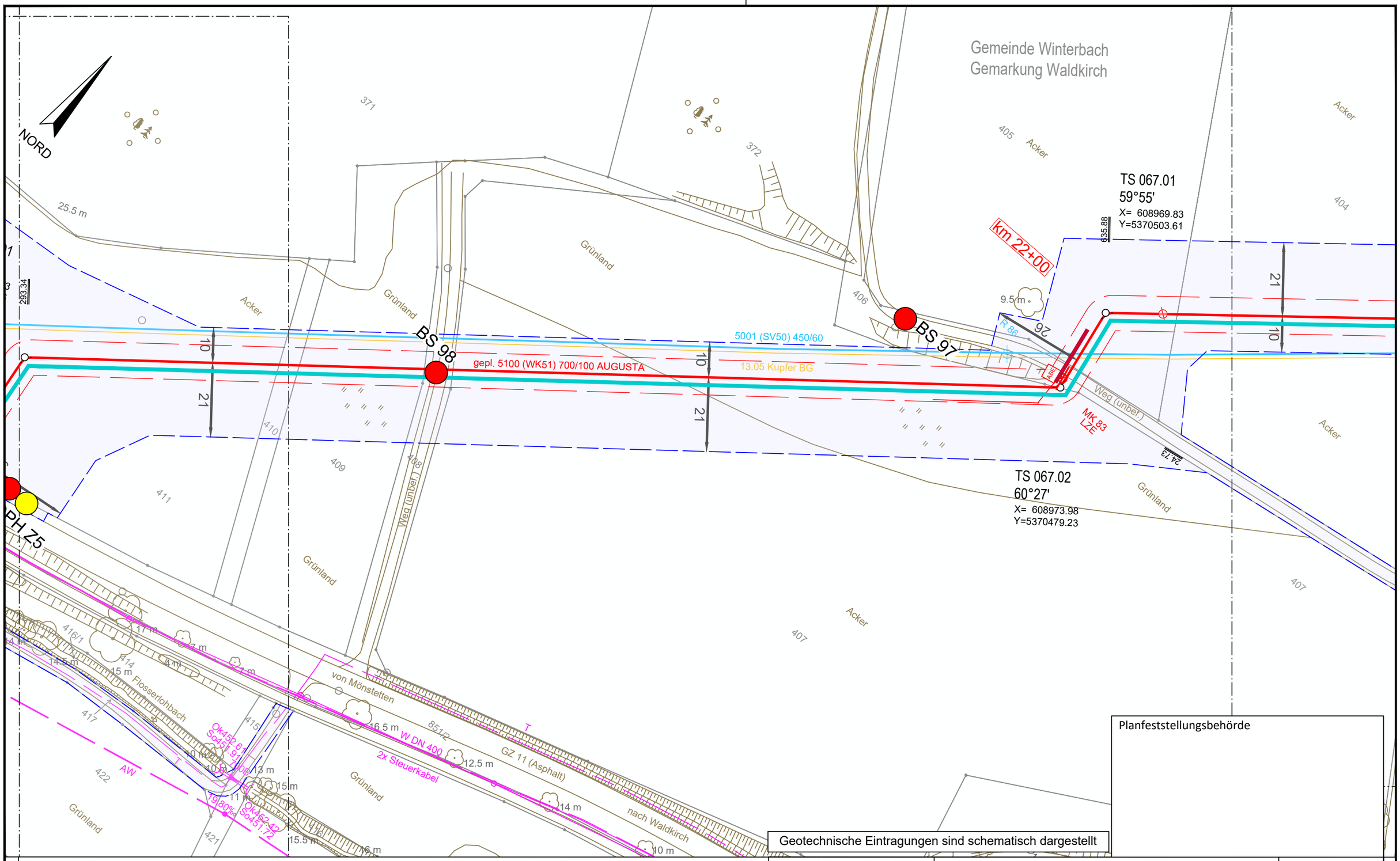

Legende (themenbezogene Auswahl zum vorliegenden Plan; weitere Verwendungen gemäß Symbol-/ Zeichenverzeichnis):

Gemarkung		Gastransportleitung geplant		Schilderpfahl (SPf)	
Flurstücks-Grenze		KKS-Anlagen geplant		Schilderpfahl mit Messkontakt (MK)	
Topografie		Schutzstreifen (dingliche Sicherung)		Arbeitsstreifen	
Fremdleitungen		TS-Punkt mit Nr., Winkel u. Koordinate			
Bestand Gas bayernets		Kilometrierung	km 00+00		

0 10 20 30 40 50 Meter

DR. SPANG Ingenieurgesellschaft für Bauwesen, Geologie und Umwelttechnik mbH
Rosi-Wolfstein-Straße 6, 58453 Witten
Telefon: 02302 / 9 14 02 - 0

Geplante Gastransportleitung AUGUSTA von Wertingen nach Kötz
Planunterlagen zum Planfeststellungsverfahren (PF-V)

Ingenieurbüro Weishaupt IbW Planung und Bauüberwachung
im Auftrag der bayernets energie transport systeme

Plangrundlage: WK5100_GP_TP_TG_230426-WPG

Trassierungsplan Lage
Geotechnisches Gutachten

Leitung 5100 (WK51)
DN 700 MOP 100
Schutzstreifen 10 m

Plan Nr.:	42.7852/ 2.1	Gezeichnet:	Bt
Datum:	28.04.2023	Geprüft:	BJe

Bundesland: Bayern | Regierungsbezirk: Schwaben | Landkreis: Günzburg

Rev.	Datum	Änderung		Datum	Name	Format	Maßstab	Revision
			Erstellt	31.03.2023	Döring; Hahn / WPG	DIN A3	1 : 1.000	0
			Geprüft	31.03.2023	Thiele / WPG	Planname		Blatt-Nr.
			Freigegeben			WK5100_GP_TP_TG		67

© Geobasisdaten: Bayerische Vermessungsverwaltung

Anschluss-Blatt-Nr.: 68

Anschluss-Blatt-Nr.: 66

E:\Daten\P7800-7899\P7852\6_Geotechnik\Gutachten\Strecke\Geotechnik\Planfeststellung\P7852_Anl.2_LP.dwg
Ansichtsfenster : 67

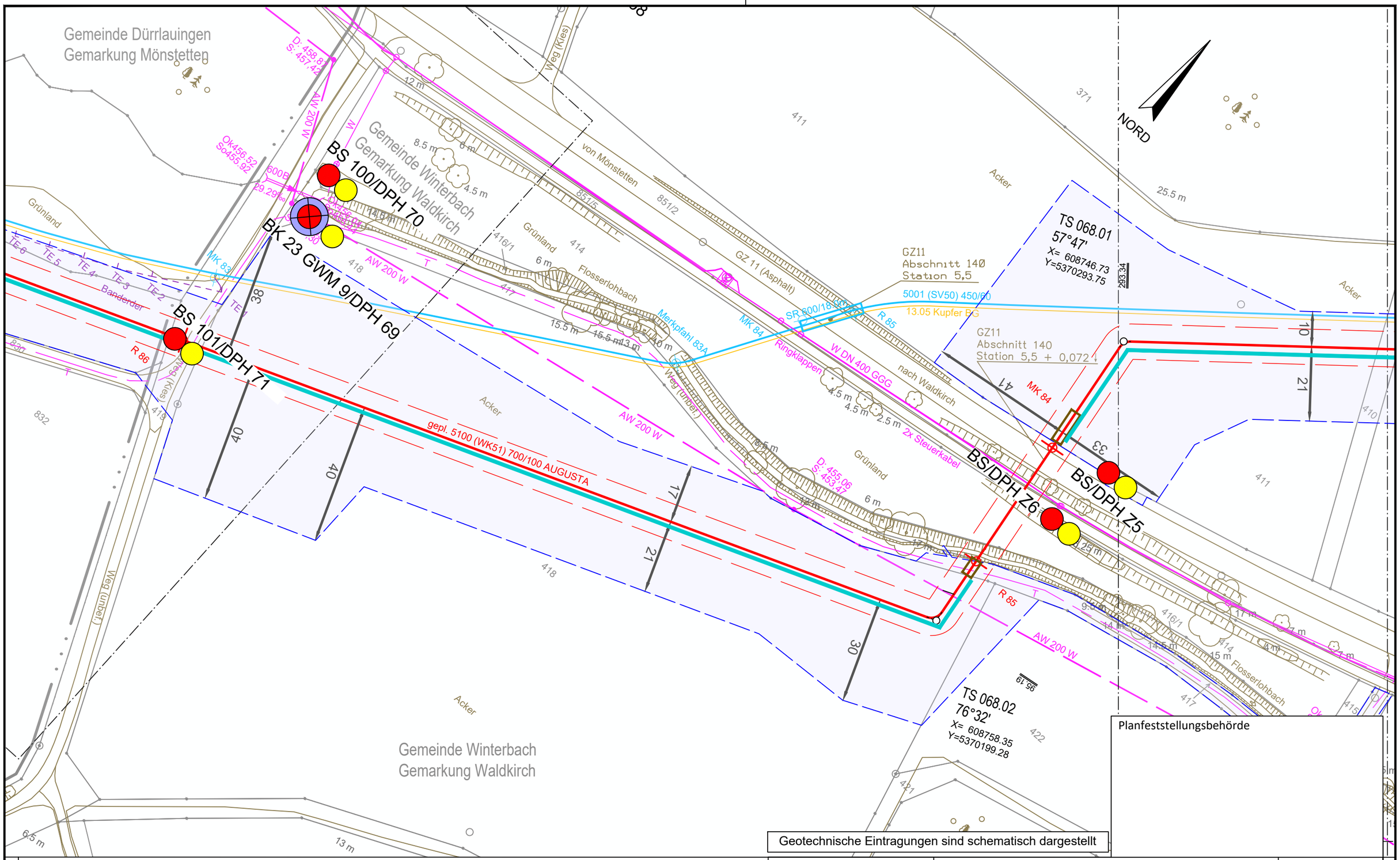

Legende (themenbezogene Auswahl zum vorliegenden Plan; weitere Verwendungen gemäß Symbol-/ Zeichenverzeichnis):

Gemarkung	Gastransportleitung geplant	Schilderpfahl (SPf)	
Flurstücks-Grenze	KKS-Anlagen geplant	Schilderpfahl mit Messkontakt (MK)	
Topografie	Schutzstreifen (dingliche Sicherung)	Arbeitsstreifen	
Fremdleitungen	TS-Punkt mit Nr., Winkel u. Koordinate		
Bestand Gas bayernets	Kilometrierung	km 00+00	

0 10 20 30 40 50 Meter

DR. SPANG Ingenieurgesellschaft für Bauwesen, Geologie und Umwelttechnik mbH
Rosi-Wolfstein-Straße 6, 58453 Witten
Telefon: 02302 / 9 14 02 - 0

Geplante Gastransportleitung AUGUSTA von Wertingen nach Kötz
Planunterlagen zum Planfeststellungsverfahren (PF-V)

Ingenieurbüro Weishaupt IbW
Planung und Bauüberwachung
im Auftrag der bayernets energie transport systeme

Plangrundlage: WK5100_GP_TP_TG_230426-WPG

Trassierungsplan Lage
Geotechnisches Gutachten

Leitung 5100 (WK51)
DN 700 MOP 100
Schutzstreifen 10 m

Plan Nr.:	42.7852/ 2.1	Gezeichnet:	Bt
Datum:	28.04.2023	Geprüft:	BJe

Bundesland: Bayern | Regierungsbezirk: Schwaben | Landkreis:

Rev.	Datum	Änderung		Datum	Name Günzburg	Format	Maßstab	Revision
			Erstellt	31.03.2023	Döring; Hahn / WPG	DIN A3	1 : 1.000	0
			Geprüft	31.03.2023	Thiele / WPG	Planname		Blatt-Nr.
			Freigegeben			WK5100_GP_TP_TG		68

© Geobasisdaten: Bayerische Vermessungsverwaltung

Anschluss-Blatt-Nr.: 69

Anschluss-Blatt-Nr.: 67

E:\Daten\P7800-7899\P7852\6_Geotechnik\Gutachten\Strecke\Geotechnik\Planfeststellung\P7852_Anl.2_LP.dwg
Ansichtsfenster : 68

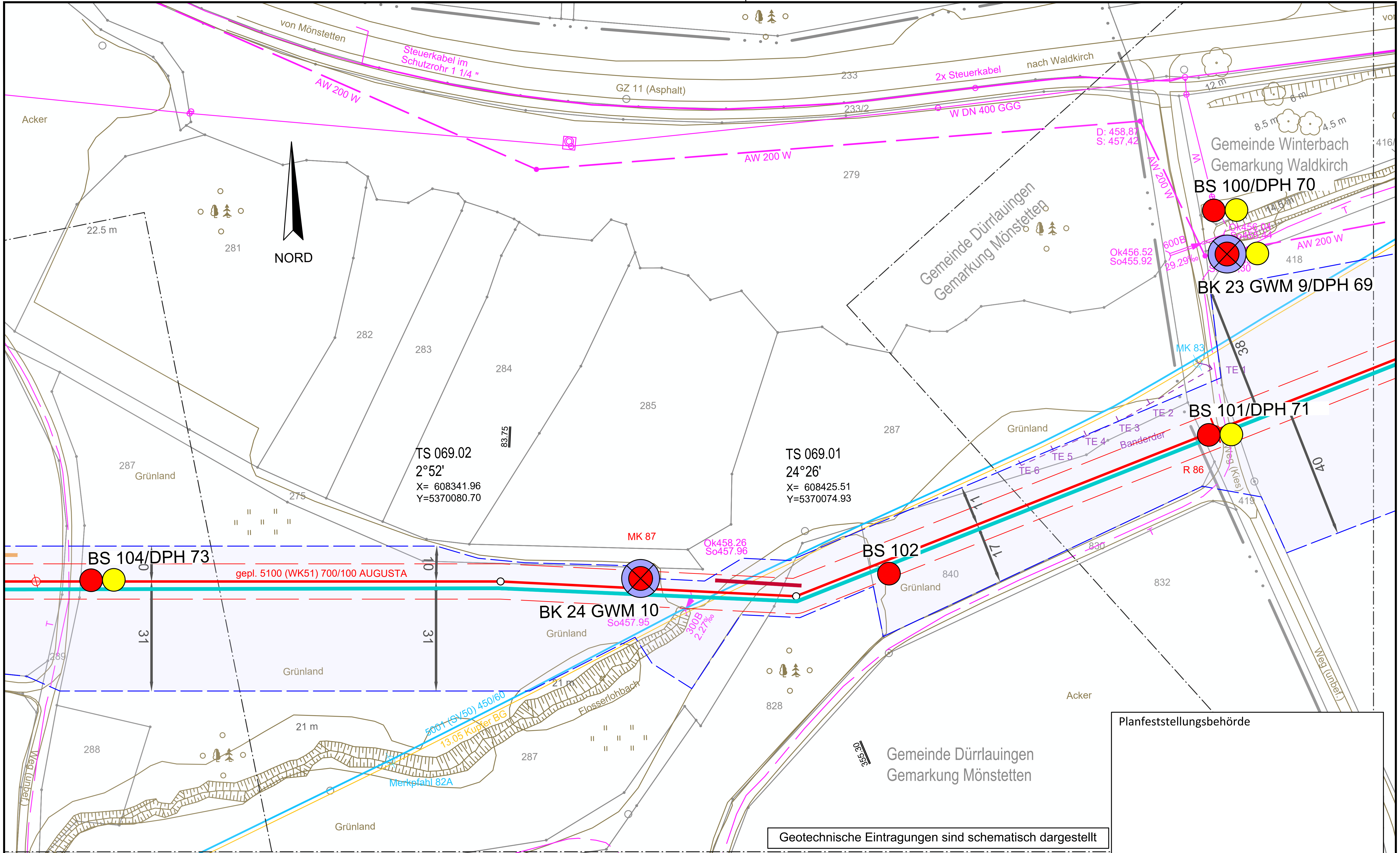

Planfeststellungsbehörde

Geotechnische Eintragungen sind schematisch dargestellt

Legende (themenbezogene Auswahl zum vorliegenden Plan; weitere Verwendungen gemäß Symbol-/ Zeichenverzeichnis):

Gemarkung	Gastransportleitung geplant	Schilderpfahl (SPf)
Flurstücks-Grenze	KKS-Anlagen geplant	Schilderpfahl mit Messkontakt (MK)
Topografie	Schutzstreifen (dingliche Sicherung)	Arbeitsstreifen
Fremdleitungen	TS-Punkt mit Nr., Winkel u. Koordinate	
Bestand Gas bayernets	Kilometrierung km 00+00	

0 10 20 30 40 50 Meter

DR. SPANG Ingenieurgesellschaft für Bauwesen, Geologie und Umwelttechnik mbH
Rosi-Wolfstein-Straße 6, 58453 Witten
Telefon: 02302 / 9 14 02 - 0

Geplante Gastransportleitung AUGUSTA von Wertingen nach Kötz
Planunterlagen zum Planfeststellungsverfahren (PF-V)

Ingenieurbüro Weishaupt – Planung und Bauüberwachung
im Auftrag der bayernets energie transport systeme

Plangrundlage: WK5100_GP_TP_TG_230426-WPG		Trassierungsplan Lage Geotechnisches Gutachten	Leitung 5100 (WK51) DN 700 MOP 100 Schutzstreifen 10 m
Plan Nr.: 42.7852/ 2.1	Gezeichnet: Bt		
Datum: 28.04.2023	Geprüft: BJe		

Bundesland: Bayern | Regierungsbezirk: Schwaben | Landkreis: Günzburg

Rev.	Datum	Änderung		Datum	Name	Format	Maßstab	Revision
			Erstellt	31.03.2023	Döring; Hahn / WPG	DIN A3	1 : 1.000	0
			Geprüft	31.03.2023	Thiele / WPG	Planname		Blatt-Nr.
			Freigegeben			WK5100_GP_TP_TG		69

© Geobasisdaten: Bayerische Vermessungsverwaltung

Anschluss-Blatt-Nr.: 70

Anschluss-Blatt-Nr.: 68

E:\Daten\P7800-7899\P785216_Geotechnik\Gutachten\Strecke\Geotechnik\Planfeststellung\P7852_Anl.2_LP.dwg
Ansichtsfenster : 69

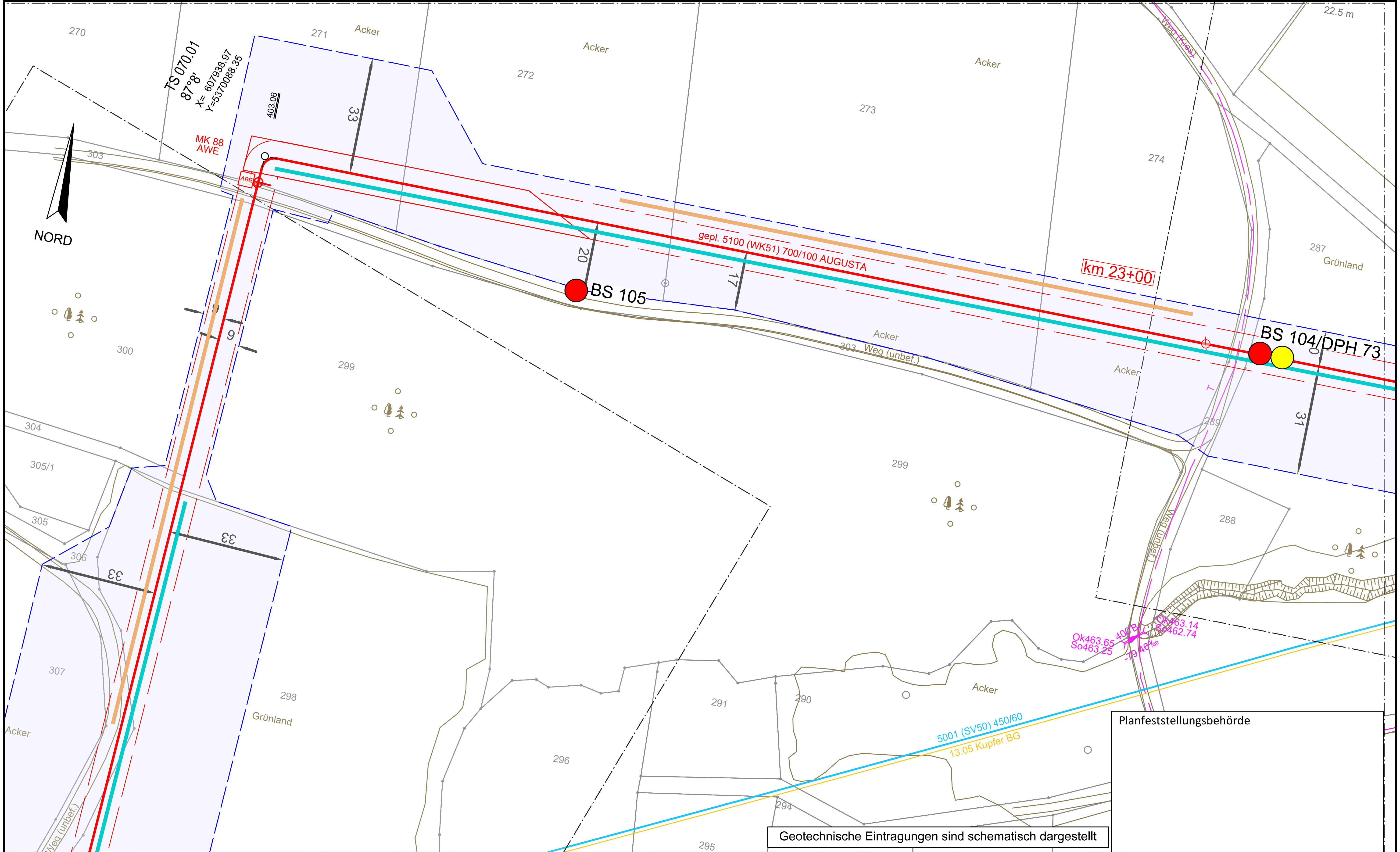

Geotechnische Eintragungen sind schematisch dargestellt

Planfeststellungsbehörde

Legende (themenbezogene Auswahl zum vorliegenden Plan; weitere Verwendungen gemäß Symbol-/ Zeichenverzeichnis):

Gemarkung	Gastransportleitung geplant	Schilderpfahl (SPf)
Flurstücks-Grenze	KKS-Anlagen geplant	Schilderpfahl mit Messkontakt (MK)
Topografie	Schutzstreifen (dingliche Sicherung)	Arbeitsstreifen
Fremdleitungen	TS-Punkt mit Nr., Winkel u. Koordinate	
Bestand Gas bayernets	Kilometrierung km 00+00	

0 10 20 30 40 50 Meter

Anschluss-Blatt-Nr.: 71

Anschluss-Blatt-Nr.: 69

DR. SPANG Ingenieurgesellschaft für Bauwesen, Geologie und Umwelttechnik mbH
Rosi-Wolfstein-Straße 6, 58453 Witten
Telefon: 02302 / 9 14 02 - 0

Geplante Gastransportleitung AUGUSTA von Wertingen nach Kötz
Planunterlagen zum Planfeststellungsverfahren (PF-V)

Ingenieurbüro Weishaupt – Planung und Bauüberwachung

im Auftrag der bayernets – energie transport systeme

Plangrundlage: WK5100_GP_TP_TG_230426-WPG		Trassierungsplan Lage Geotechnisches Gutachten	Leitung 5100 (WK51) DN 700 MOP 100 Schutzstreifen 10 m
Plan Nr.: 42.7852/ 2.1	Gezeichnet: Bt		
Datum: 28.04.2023	Geprüft: BJe	Bundesland: Bayern	Regierungsbezirk: Schwaben / Landkreis: Günzburg

Rev.	Datum	Änderung		Datum	Name	Format	Maßstab	Revision
			Erstellt	31.03.2023	Döring; Hahn / WPG	DIN A3	1 : 1.000	0
			Geprüft	31.03.2023	Thiele / WPG	Planname		Blatt-Nr.
			Freigegeben			WK5100_GP_TP_TG		70

© Geobasisdaten: Bayerische Vermessungsverwaltung

E:\Daten\P7800-7899\P7852\6_Geotechnik\Gutachten\Strecke\Geotechnik\Planfeststellung\P7852_Anl.2_LP.dwg
Ansichtsfenster : 70

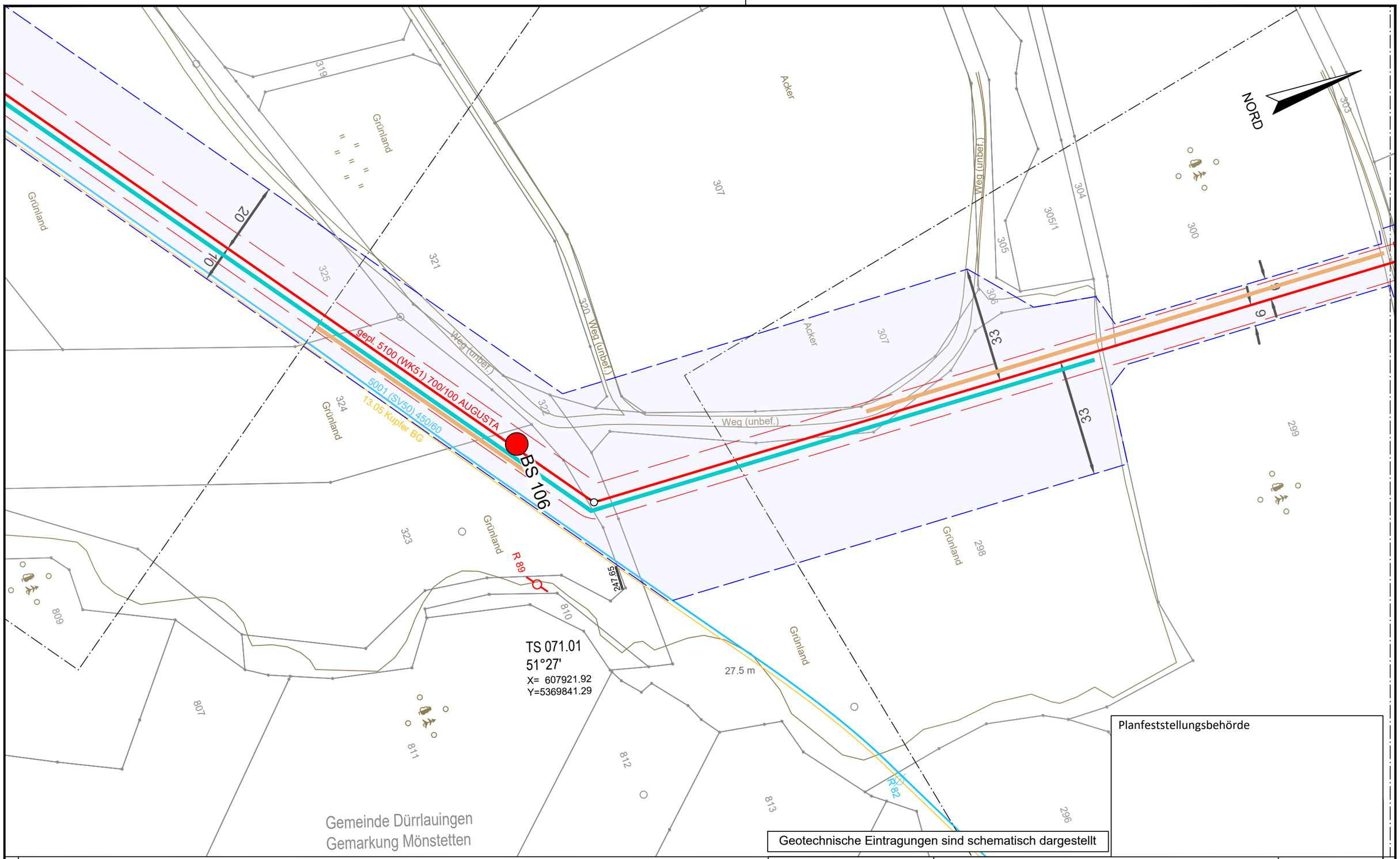

Planfeststellungsbehörde

Geotechnische Eintragungen sind schematisch dargestellt

Legende (themenbezogene Auswahl zum vorliegenden Plan; weitere Verwendungen gemäß Symbol-/ Zeichenverzeichnis):

Gemarkung	Gastransportleitung geplant	Schilderpfahl (SPf)	
Flurstücks-Grenze	KKS-Anlagen geplant	Schilderpfahl mit Messkontakt (MK)	
Topografie	Schutzstreifen (dingliche Sicherung)	Arbeitsstreifen	
Fremdleitungen	TS-Punkt mit Nr., Winkel u. Koordinate		
Bestand Gas bayernets	Kilometrierung	km 00+00	

0 10 20 30 40 50 Meter

DR. SPANG Ingenieurgesellschaft für Bauwesen, Geologie und Umwelttechnik mbH
Rosi-Wolfstein-Straße 6, 58453 Witten
Telefon: 02302 / 9 14 02 - 0

Geplante Gastransportleitung AUGUSTA von Wertingen nach Kötz
Planunterlagen zum Planfeststellungsverfahren (PF-V)

Ingenieurbüro Weishaupt IbW
Planung und Bauüberwachung
im Auftrag der bayernets energie transport systeme

Plangrundlage: WK5100_GP_TP_TG_230426-WPG

Trassierungsplan Lage
Geotechnisches Gutachten

Leitung 5100 (WK51)
DN 700 MOP 100
Schutzstreifen 10 m

Plan Nr.:	42.7852/ 2.1	Gezeichnet:	Bt
Datum:	28.04.2023	Geprüft:	BJe

Bundesland: Bayern | Regierungsbezirk: Schwaben | Landkreis: Günzburg

Rev.	Datum	Änderung		Datum	Name	Format	Maßstab	Revision
			Erstellt	31.03.2023	Döring; Hahn / WPG	DIN A3	1 : 1.000	0
			Geprüft	31.03.2023	Thiele / WPG	Planname		Blatt-Nr.
			Freigegeben			WK5100_GP_TP_TG		71

© Geobasisdaten: Bayerische Vermessungsverwaltung

Anschluss-Blatt-Nr.: 72

Anschluss-Blatt-Nr.: 70

E:\Daten\P7800-7899\P7852\6_Geotechnik\Gutachten\Strecke\Geotechnik\Planfeststellung\P7852_Anl.2_LP.dwg
Ansichtsfenster : 71

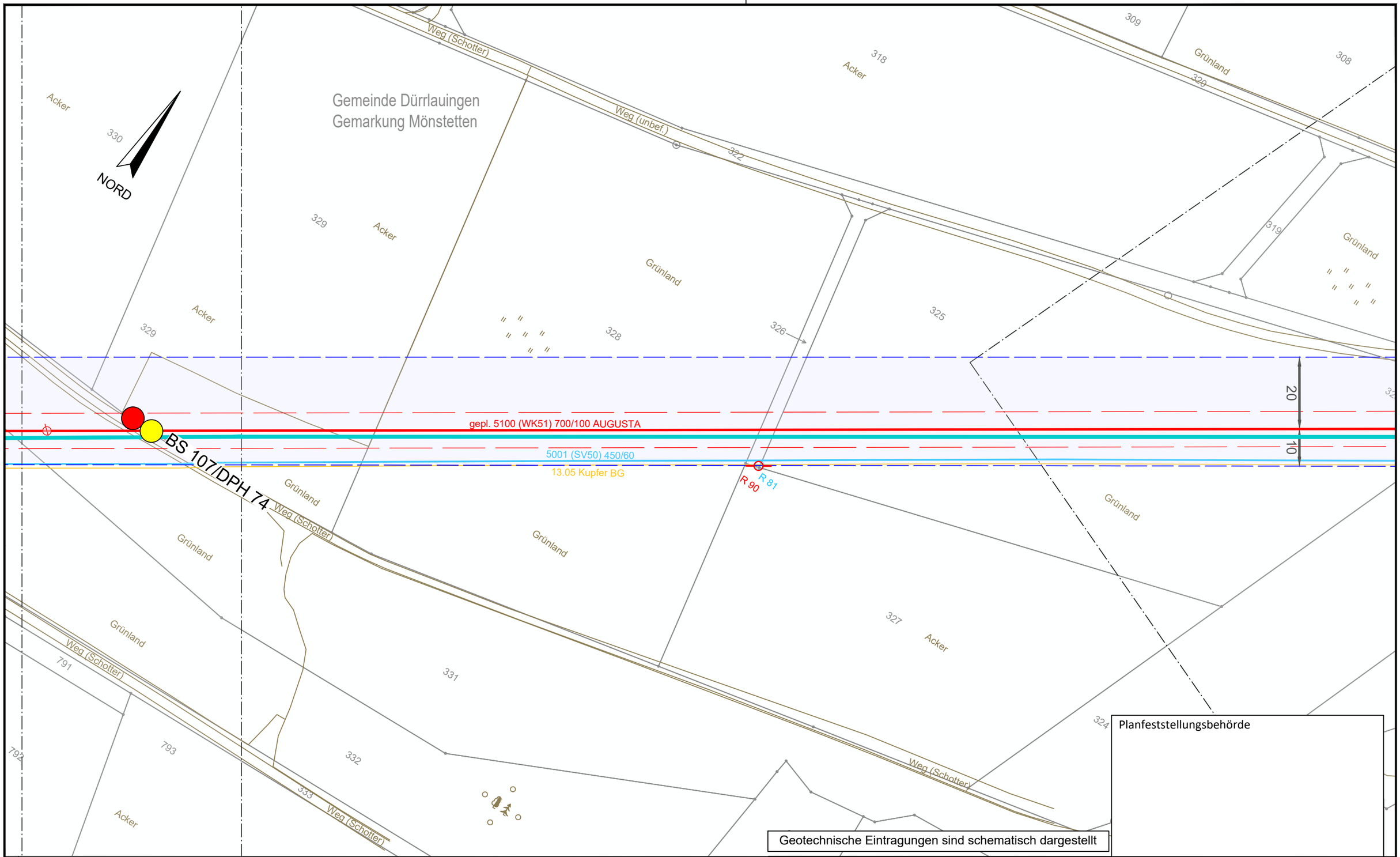

Geotechnische Eintragungen sind schematisch dargestellt

Planfeststellungsbehörde

Legende (themenbezogene Auswahl zum vorliegenden Plan; weitere Verwendungen gemäß Symbol-/ Zeichenverzeichnis):

- Gemarkung
- Flurstücks-Grenze
- Topografie
- Fremdleitungen
- Bestand Gas bayernets
- Gastransportleitung geplant
- KKS-Anlagen geplant
- Schutzstreifen (dingliche Sicherung)
- TS-Punkt mit Nr., Winkel u. Koordinate
- Kilometrierung km 00+00
- Schilderpfahl (SPf)
- Schilderpfahl mit Messkontakt (MK)
- Arbeitsstreifen

0 10 20 30 40 50 Meter

DR. SPANG Ingenieurgesellschaft für Bauwesen, Geologie und Umwelttechnik mbH
Rosi-Wolfstein-Straße 6, 58453 Witten
Telefon: 02302 / 9 14 02 - 0

Geplante Gastransportleitung AUGUSTA von Wertingen nach Kötz
Planunterlagen zum Planfeststellungsverfahren (PF-V)

Ingenieurbüro Weishaupt IbW Planung und Bauüberwachung
im Auftrag der bayernets energie transport systeme

Plangrundlage: WK5100_GP_TP_TG_230426-WPG			Trassierungsplan Lage Geotechnisches Gutachten		Leitung 5100 (WK51) DN 700 MOP 100 Schutzstreifen 10 m
Plan Nr.: 42.7852/ 2.1	Gezeichnet: Bt				
Datum: 28.04.2023	Geprüft: BJe		Bundesland: Bayern	Regierungsbezirk: Schwaben	Landkreis: Günzburg

Rev.	Datum	Änderung		Name	Format	Maßstab	Revision
			Erstellt	31.03.2023 Döring; Hahn / WPG	DIN A3	1 : 1.000	0
			Geprüft	31.03.2023 Thiele / WPG	Planname		Blatt-Nr.
			Freigegeben		WK5100_GP_TP_TG		72

© Geobasisdaten: Bayerische Vermessungsverwaltung

Anschluss-Blatt-Nr.: 73

Anschluss-Blatt-Nr.: 71

E:\Daten\P7800-7899\P7852\6_Geotechnik\Gutachten\Strecke\Geotechnik\Planfeststellung\P7852_Anl.2_LP.dwg

Ansichtsfenster : 72

E:\Daten\P7800-7899\P7852\6_Geotechnik\Gutachten\Strecke\Geotechnik\Planfeststellung\P7852_Anl.2_LP.dwg
Ansichtsfenster : 73

Gemeinde Dürrlauingen
Gemarkung Mönstetten

Gemeinde Dürrlauingen
Gemarkung Dürrlauingen

NORD

TS 073.01
8°01'
X= 607458.63
Y=5369521.59

TS 074.02
49°5'
X= 607265.87
Y=5369367.33

km 24+00

gepl. 5100 (WK51) 700/100 AUGUSTA

5001 (SV50) 450/60
13.05 Kupfer BG

BS 107/DPH 74

MK 92

R 93

R 91

R 80

23
10
25
21
10
24

228.60
53.26
562.89

16.5 m
10.5 m
21 m

Weg (unbef.)
Weg (Schotter)
Acker
Grünland

Planfeststellungsbehörde

Geotechnische Eintragungen sind schematisch dargestellt

Legende (themenbezogene Auswahl zum vorliegenden Plan; weitere Verwendungen gemäß Symbol-/ Zeichenverzeichnis):

- Gemarkung
- Flurstücks-Grenze
- Topografie
- Fremdleitungen
- Bestand Gas bayernets
- Gastransportleitung geplant
- KKS-Anlagen geplant
- Schutzstreifen (dingliche Sicherung)
- TS-Punkt mit Nr., Winkel u. Koordinate
- Kilometrierung km 00+00
- Schilderpfahl (SPf)
- Schilderpfahl mit Messkontakt (MK)
- Arbeitsstreifen

0 10 20 30 40 50 Meter

Anschluss-Blatt-Nr.: 74

Anschluss-Blatt-Nr.: 72

DR. SPANG Ingenieurgesellschaft für Bauwesen, Geologie und Umwelttechnik mbH
Rosi-Wolfstein-Straße 6, 58453 Witten
Telefon: 02302 / 9 14 02 - 0

Geplante Gastransportleitung AUGUSTA von Wertingen nach Kötz
Planunterlagen zum Planfeststellungsverfahren (PF-V)

Trassierungsplan Lage
Geotechnisches Gutachten

Leitung 5100 (WK51)
DN 700 MOP 100
Schutzstreifen 10 m

Ingenieurbüro Weishaupt
Planung und Bauüberwachung

im Auftrag der bayernets energie transport systeme

Plangrundlage: WK5100_GP_TP_TG_230426-WPG					
Plan Nr.: 42.7852/ 2.1	Gezeichnet: Bt				
Datum: 28.04.2023	Geprüft: BJe	Bundesland: Bayern	Regierungsbezirk: Schwaben	Landkreis: Günzburg	

Rev.	Datum	Änderung		Datum	Name	Format	Maßstab	Revision
			Erstellt	31.03.2023	Döring; Hahn / WPG	DIN A3	1 : 1.000	0
			Geprüft	31.03.2023	Thiele / WPG	Planname		Blatt-Nr.
			Freigegeben			WK5100_GP_TP_TG		73

© Geobasisdaten: Bayerische Vermessungsverwaltung

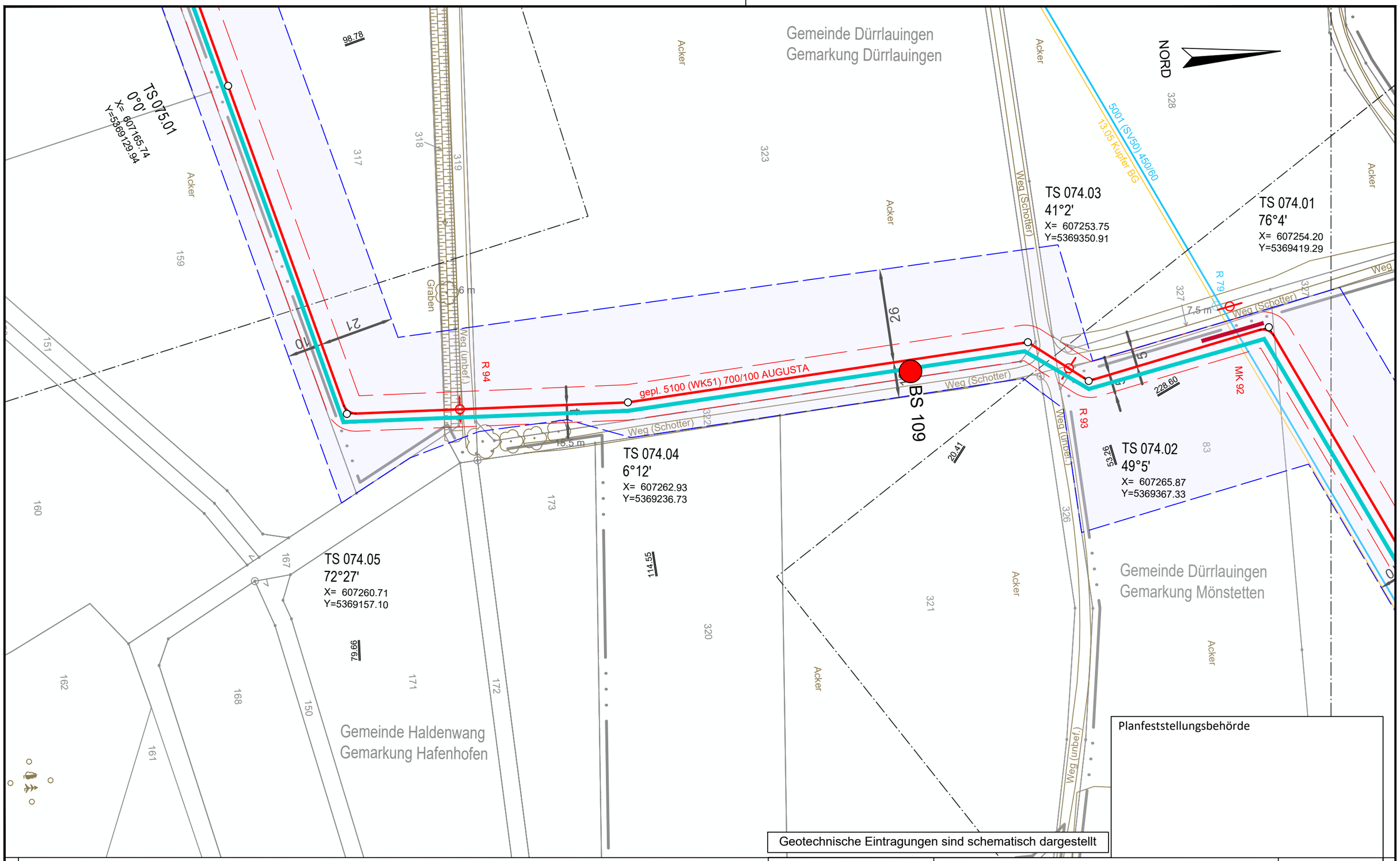

Legende (themenbezogene Auswahl zum vorliegenden Plan; weitere Verwendungen gemäß Symbol-/ Zeichenverzeichnis):

Gemarkung		Gastransportleitung geplant		Schilderpfahl (SPf)	
Flurstücks-Grenze		KKS-Anlagen geplant		Schilderpfahl mit Messkontakt (MK)	
Topografie		Schutzstreifen (dingliche Sicherung)		Arbeitsstreifen	
Fremdleitungen		TS-Punkt mit Nr., Winkel u. Koordinate			
Bestand Gas bayernets		Kilometrierung	km 00+00		

0 10 20 30 40 50 Meter

DR. SPANG Ingenieurgesellschaft für Bauwesen, Geologie und Umwelttechnik mbH
Rosi-Wolfstein-Straße 6, 58453 Witten
Telefon: 02302 / 9 14 02 - 0

Geplante Gastransportleitung AUGUSTA von Wertingen nach Kötz
Planunterlagen zum Planfeststellungsverfahren (PF-V)

Ingenieurbüro Weishaupt IbW Planung und Bauüberwachung
im Auftrag der bayernets energie transport systeme

Plangrundlage: WK5100_GP_TP_TG_230426-WPG

Trassierungsplan Lage
Geotechnisches Gutachten

Leitung 5100 (WK51)
DN 700 MOP 100
Schutzstreifen 10 m

Plan Nr.:	42.7852/ 2.1	Gezeichnet:	Bt
Datum:	28.04.2023	Geprüft:	BJe

Bundesland: Bayern | Regierungsbezirk: Schwaben | Landkreis: Günzburg

Rev.	Datum	Änderung		Datum	Name	Format	Maßstab	Revision
			Erstellt	31.03.2023	Döring; Hahn / WPG	DIN A3	1 : 1.000	0
			Geprüft	31.03.2023	Thiele / WPG	Planname		Blatt-Nr.
			Freigegeben			WK5100_GP_TP_TG		74

© Geobasisdaten: Bayerische Vermessungsverwaltung

Anschluss-Blatt-Nr.: 75

Anschluss-Blatt-Nr.: 73

E:\Daten\P7800-7899\P7852\6_Geotechnik\Gutachten\Strecke\Geotechnik\Planfeststellung\P7852_Anl.2_LP.dwg
Ansichtsfenster : 74

E:\Daten\P7800-7899\P7852\6_Geotechnik\Gutachten\Strecke\Geotechnik\Planfeststellung\P7852_Anl.2_LP.dwg

Ansichtsfenster : 75

NORD

Gemeinde Dürrlauingen
Gemarkung Dürrlauingen

Gemeinde Haldenwang
Gemarkung Hafenhofen

BS 110

BS 111/DPH 76
TS 075.03
25°14'
X= 607019.32
Y=5369057.60

BS 112

TS 075.02
19°16'
X= 607091.83
Y=5369108.81

TS 075.01
0°0'
X= 607165.74
Y=5369129.94

gepl. 5100 (WK51) 700/100 AUGUSTA

R 95

Weg (unbef.)

Acker

315 316 317 318 319 154 155 156 157 158 159 150 151

76.88 98.78

27 10

Geotechnische Eintragungen sind schematisch dargestellt

Planfeststellungsbehörde

Legende (themenbezogene Auswahl zum vorliegenden Plan; weitere Verwendungen gemäß Symbol-/ Zeichenverzeichnis):

- Gemarkung
- Flurstücks-Grenze
- Topografie
- Fremdleitungen
- Bestand Gas bayernets
- Gastransportleitung geplant
- KKS-Anlagen geplant
- Schutzstreifen (dingliche Sicherung)
- TS-Punkt mit Nr., Winkel u. Koordinate
- Kilometrierung km 00+00
- Schilderpfahl (SPf)
- Schilderpfahl mit Messkontakt (MK)
- Arbeitsstreifen

0 10 20 30 40 50 Meter

Anschluss-Blatt-Nr.: 76

Anschluss-Blatt-Nr.: 74

DR. SPANG Ingenieurgesellschaft für Bauwesen, Geologie und Umwelttechnik mbH
Rosi-Wolfstein-Straße 6, 58453 Witten
Telefon: 02302 / 9 14 02 - 0

Geplante Gastransportleitung AUGUSTA von Wertingen nach Kötz
Planunterlagen zum Planfeststellungsverfahren (PF-V)

Ingenieurbüro Weishaupt (IbW) Planung und Bauüberwachung
im Auftrag der bayernets energie transport systeme

Trassierungsplan Lage
Geotechnisches Gutachten

Leitung 5100 (WK51)
DN 700 MOP 100
Schutzstreifen 10 m

Plangrundlage: WK5100_GP_TP_TG_230426-WPG							
Plan Nr.: 42.7852/ 2.1	Gezeichnet: Bt	Bundesland: Bayern	Regierungsbezirk: Schwaben	Landkreis: Günzburg			
Datum: 28.04.2023	Geprüft: BJe						

Rev.	Datum	Änderung		Datum	Name	Format	Maßstab	Revision
			Erstellt	31.03.2023	Döring; Hahn / WPG	DIN A3	1 : 1.000	0
			Geprüft	31.03.2023	Thiele / WPG	Planname		Blatt-Nr.
			Freigegeben			WK5100_GP_TP_TG		75

© Geobasisdaten: Bayerische Vermessungsverwaltung

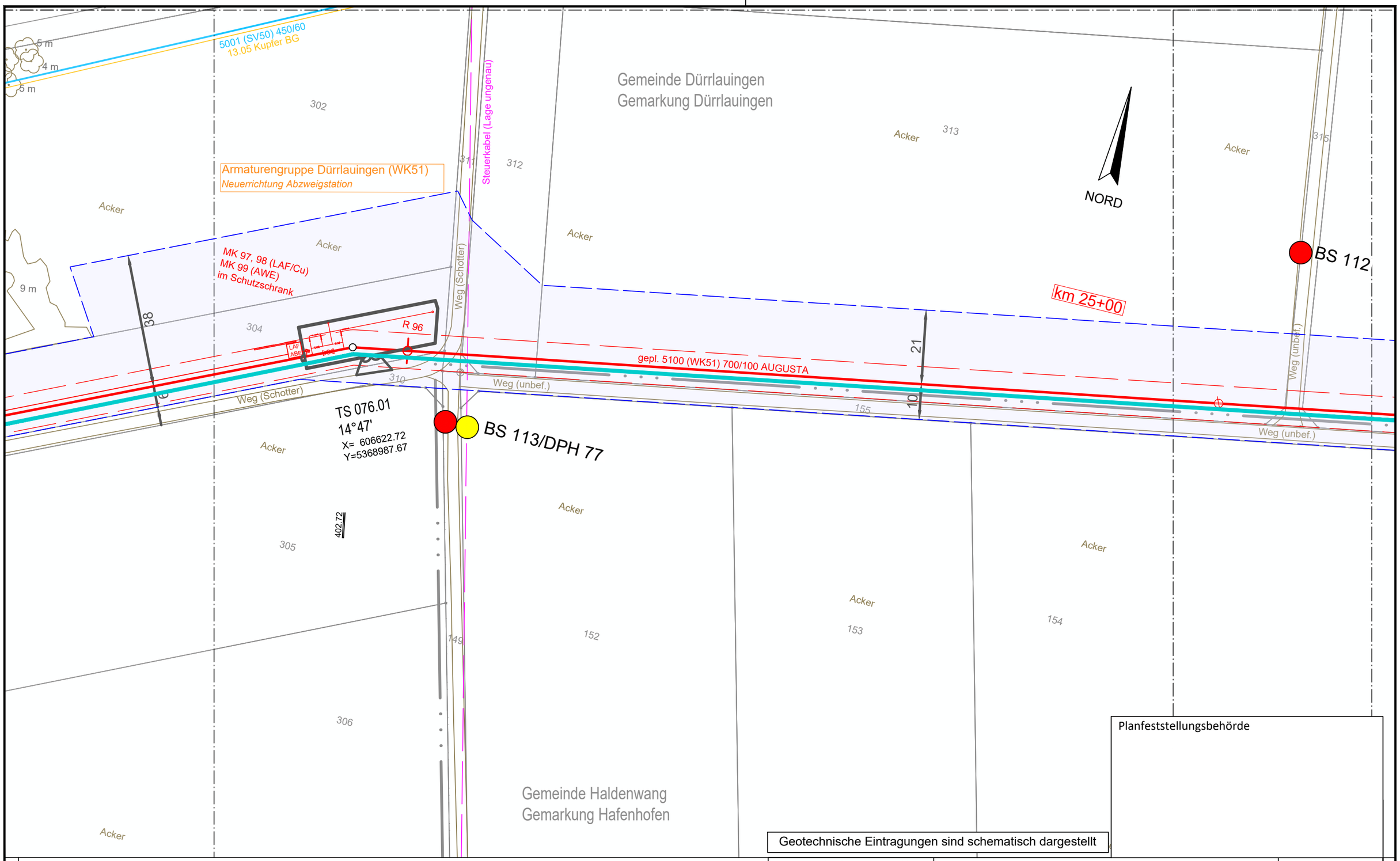

Planfeststellungsbehörde

Geotechnische Eintragungen sind schematisch dargestellt

Legende (themenbezogene Auswahl zum vorliegenden Plan; weitere Verwendungen gemäß Symbol-/ Zeichenverzeichnis):

Gemarkung		Gastransportleitung geplant		Schilderpfahl (SPf)	
Flurstücks-Grenze		KKS-Anlagen geplant		Schilderpfahl mit Messkontakt (MK)	
Topografie		Schutzstreifen (dingliche Sicherung)		Arbeitsstreifen	
Fremdleitungen		TS-Punkt mit Nr., Winkel u. Koordinate			
Bestand Gas bayernets		Kilometrierung	km 00+00		

0 10 20 30 40 50 Meter

DR. SPANG Ingenieurgesellschaft für Bauwesen, Geologie und Umwelttechnik mbH
Rosi-Wolfstein-Straße 6, 58453 Witten
Telefon: 02302 / 9 14 02 - 0

Geplante Gastransportleitung AUGUSTA von Wertingen nach Kötz
Planunterlagen zum Planfeststellungsverfahren (PF-V)

Ingenieurbüro Weishaupt IbW Planung und Bauüberwachung
im Auftrag der bayernets energie transport systeme

Plangrundlage: WK5100_GP_TP_TG_230426-WPG

Plan Nr.: 42.7852/ 2.1 | Gezeichnet: Bt

Datum: 28.04.2023 | Geprüft: BJe

Trassierungsplan Lage
Geotechnisches Gutachten

Leitung 5100 (WK51)
DN 700 MOP 100
Schutzstreifen 10 m

Bundesland: Bayern | Regierungsbezirk: Schwaben | Landkreis: Günzburg

Rev.	Datum	Änderung		Datum	Name	Format	Maßstab	Revision
			Erstellt	31.03.2023	Döring; Hahn / WPG	DIN A3	1 : 1.000	0
			Geprüft	31.03.2023	Thiele / WPG	Planname		Blatt-Nr.
			Freigegeben			WK5100_GP_TP_TG		76

© Geobasisdaten: Bayerische Vermessungsverwaltung

Anschluss-Blatt-Nr.: 77

Anschluss-Blatt-Nr.: 75

E:\Daten\P7800-7899\P7852\6_Geotechnik\Gutachten\Strecke\Geotechnik\Planfeststellung\P7852_Anl.2_LP.dwg
Ansichtsfenster : 76

E:\Daten\P7800-7899\P7852\6_Geotechnik\Gutachten\Strecke\Geotechnik\Planfeststellung\P7852_Anl.2_LP.dwg
Ansichtsfenster : 77

NORD

BS 115

BS 114/DPH 78

TS 077.02
72°18'
X= 606403.15
Y=5368931.87

TS 077.01
69°2'
X= 606434.90
Y=5368900.95

TS 077.03
16°28'
X= 606297.74
Y=5368875.70

gepl. 5100 (WK51) 700/100 AUGUSTA

5001 (SV50) 450/60
13.05 Kupfer BG

EL NS

R 100
R 101

Weg (Schotter)

Obstplantage

Acker

Grünland

von Dürrlauingen

Hafenhofener Straße

nach Hafenhofen

Gemeinde Dürrlauingen
Gemarkung Dürrlauingen

Planfeststellungsbehörde

Geotechnische Eintragungen sind schematisch dargestellt

Legende (themenbezogene Auswahl zum vorliegenden Plan; weitere Verwendungen gemäß Symbol-/ Zeichenverzeichnis):

- Gemarkung
- Flurstücks-Grenze
- Topografie
- Fremdleitungen
- Bestand Gas bayernets
- Gastransportleitung geplant
- KKS-Anlagen geplant
- Schutzstreifen (dingliche Sicherung)
- TS-Punkt mit Nr., Winkel u. Koordinate
- Kilometrierung km 00+00
- Schilderpfahl (SPf)
- Schilderpfahl mit Messkontakt (MK)
- Arbeitsstreifen

0 10 20 30 40 50 Meter

Anschluss-Blatt-Nr.: 78

Anschluss-Blatt-Nr.: 76

DR. SPANG Ingenieurgesellschaft für Bauwesen, Geologie und Umwelttechnik mbH
Rosi-Wolfstein-Straße 6, 58453 Witten
Telefon: 02302 / 9 14 02 - 0

Plangrundlage: WK5100_GP_TP_TG_230426-WPG

Geplante Gastransportleitung AUGUSTA von Wertingen nach Kötz
Planunterlagen zum Planfeststellungsverfahren (PF-V)

Trassierungsplan Lage
Geotechnisches Gutachten

Leitung 5100 (WK51)
DN 700 MOP 100
Schutzstreifen 10 m

Ingenieurbüro Weishaupt (IbW) Planung und Bauüberwachung
im Auftrag der bayernets energie transport systeme

Plan Nr.:	42.7852/ 2.1	Gezeichnet:	Bt
Datum:	28.04.2023	Geprüft:	BJe

Bundesland: Bayern | Regierungsbezirk: Schwaben | Landkreis: Günzburg

Rev.	Datum	Änderung		Datum	Name	Format	Maßstab	Revision
			Erstellt	31.03.2023	Döring; Hahn / WPG	DIN A3	1 : 1.000	0
			Geprüft	31.03.2023	Thiele / WPG	Planname		Blatt-Nr.
			Freigegeben			WK5100_GP_TP_TG		77

© Geobasisdaten: Bayerische Vermessungsverwaltung

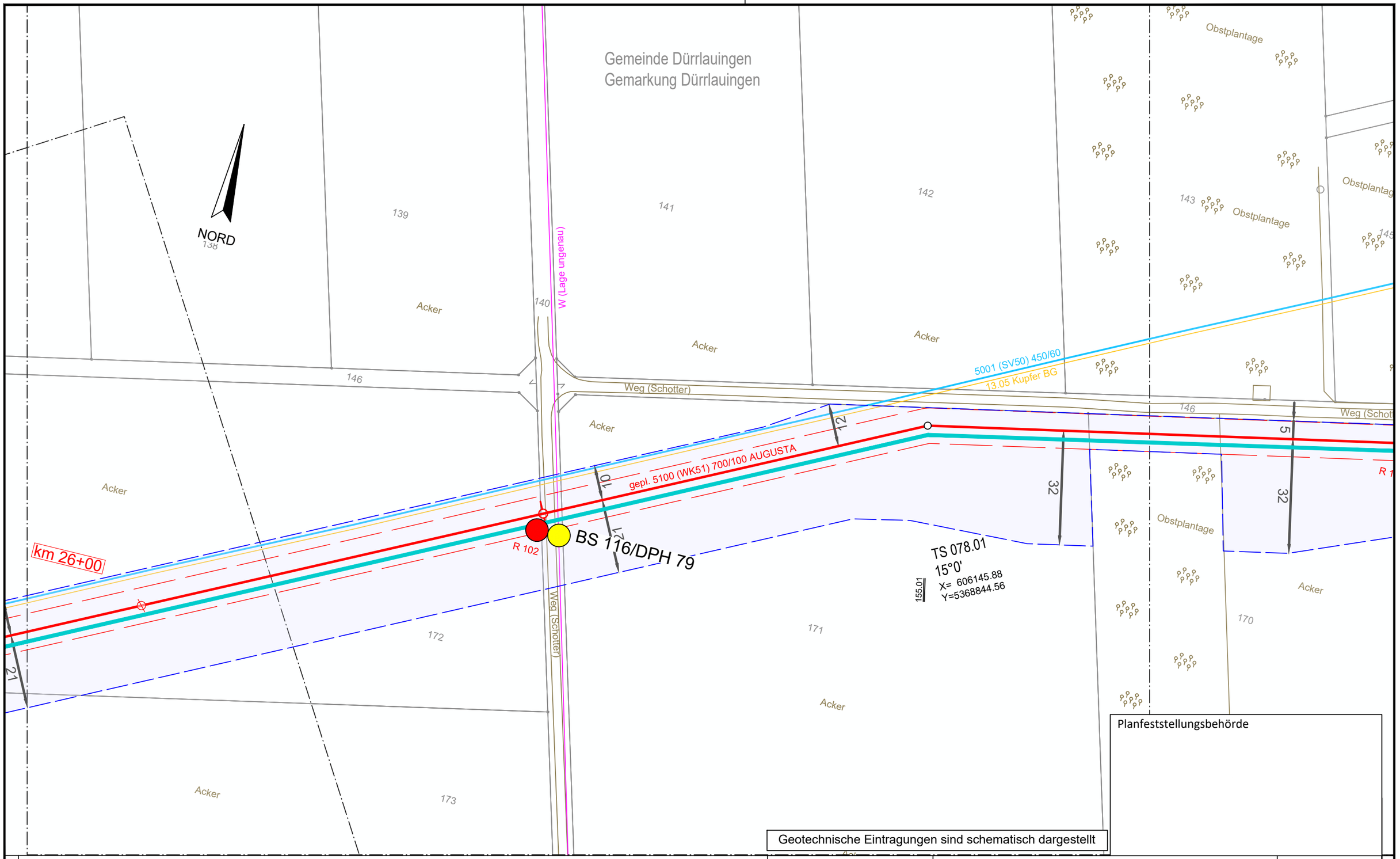

Planfeststellungsbehörde

Geotechnische Eintragungen sind schematisch dargestellt

Legende (themenbezogene Auswahl zum vorliegenden Plan; weitere Verwendungen gemäß Symbol-/ Zeichenverzeichnis):

Gemarkung		Gastransportleitung geplant		Schilderpfahl (SPf)	
Flurstücks-Grenze		KKS-Anlagen geplant		Schilderpfahl mit Messkontakt (MK)	
Topografie		Schutzstreifen (dingliche Sicherung)		Arbeitsstreifen	
Fremdleitungen		TS-Punkt mit Nr., Winkel u. Koordinate			
Bestand Gas bayernets		Kilometrierung	km 00+00		

0 10 20 30 40 50 Meter

DR. SPANG Ingenieurgesellschaft für Bauwesen, Geologie und Umwelttechnik mbH
Rosi-Wolfstein-Straße 6, 58453 Witten
Telefon: 02302 / 9 14 02 - 0

Geplante Gastransportleitung AUGUSTA von Wertingen nach Kötz
Planunterlagen zum Planfeststellungsverfahren (PF-V)

Ingenieurbüro Weishaupt IbW Planung und Bauüberwachung
im Auftrag der bayernets energie transport systeme

Plangrundlage: WK5100_GP_TP_TG_230426-WPG

Trassierungsplan Lage
Geotechnisches Gutachten

Leitung 5100 (WK51)
DN 700 MOP 100
Schutzstreifen 10 m

Plan Nr.:	42.7852/ 2.1	Gezeichnet:	Bt
Datum:	28.04.2023	Geprüft:	BJe

Bundesland: Bayern | Regierungsbezirk: Schwaben | Landkreis: Günzburg

Rev.	Datum	Änderung		Datum	Name	Format	Maßstab	Revision
			Erstellt	31.03.2023	Döring; Hahn / WPG	DIN A3	1 : 1.000	0
			Geprüft	31.03.2023	Thiele / WPG	Planname		Blatt-Nr.
			Freigegeben			WK5100_GP_TP_TG_		78

© Geobasisdaten: Bayerische Vermessungsverwaltung

Anschluss-Blatt-Nr.: 79

Anschluss-Blatt-Nr.: 77

E:\Daten\P7800-7899\P7852\6_Geotechnik\Gutachten\Strecke\Geotechnik\Planfeststellung\P7852_Anl.2_LP.dwg
Ansichtsfenster : 78

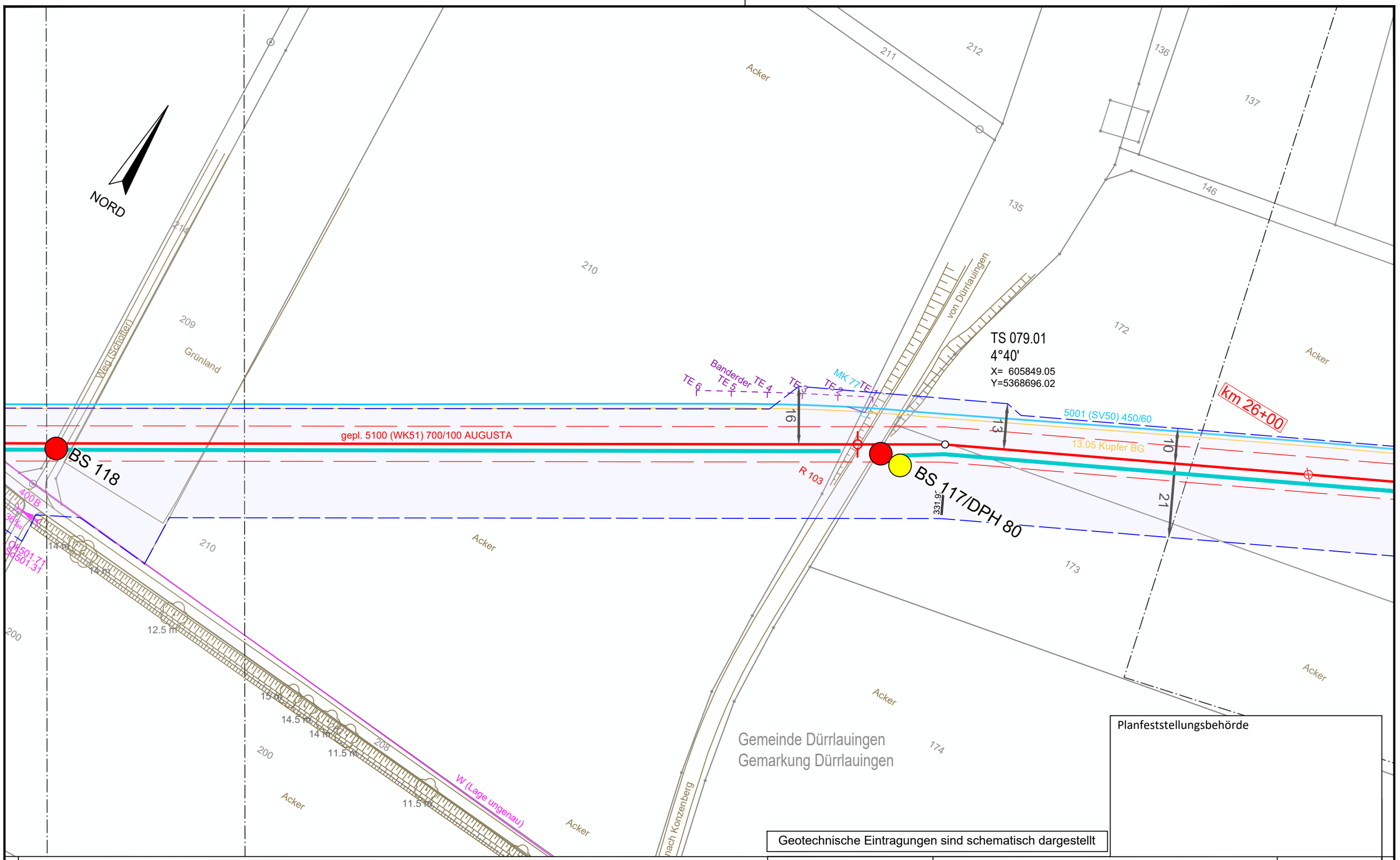

Planfeststellungsbehörde

Geotechnische Eintragungen sind schematisch dargestellt

Legende (themenbezogene Auswahl zum vorliegenden Plan; weitere Verwendungen gemäß Symbol-/ Zeichenverzeichnis):

Gemarkung		Gastransportleitung geplant		Schilderpfahl (SPf)	
Flurstücks-Grenze		KKS-Anlagen geplant		Schilderpfahl mit Messkontakt (MK)	
Topografie		Schutzstreifen (dingliche Sicherung)		Arbeitsstreifen	
Fremdleitungen		TS-Punkt mit Nr., Winkel u. Koordinate			
Bestand Gas bayernets		Kilometrierung	km 00+00		

0 10 20 30 40 50 Meter

DR. SPANG Ingenieurgesellschaft für Bauwesen, Geologie und Umwelttechnik mbH
Rosi-Wolfstein-Straße 6, 58453 Witten
Telefon: 02302 / 9 14 02 - 0

Geplante Gastransportleitung AUGUSTA von Wertingen nach Kötz
Planunterlagen zum Planfeststellungsverfahren (PF-V)

Ingenieurbüro Weishaupt IbW Planung und Bauüberwachung
im Auftrag der bayernets energie transport systeme

Plangrundlage: WK5100_GP_TP_TG_230426-WPG

Trassierungsplan Lage
Geotechnisches Gutachten

Leitung 5100 (WK51)
DN 700 MOP 100
Schutzstreifen 10 m

Plan Nr.:	42.7852/ 2.1	Gezeichnet:	Bt
Datum:	28.04.2023	Geprüft:	BJe

Bundesland: Bayern | Regierungsbezirk: Schwaben | Landkreis: Günzburg

Rev.	Datum	Änderung		Datum	Name	Format	Maßstab	Revision
			Erstellt	31.03.2023	Döring; Hahn / WPG	DIN A3	1 : 1.000	0
			Geprüft	31.03.2023	Thiele / WPG	Planname		Blatt-Nr.
			Freigegeben			WK5100_GP_TP_TG		79

© Geobasisdaten: Bayerische Vermessungsverwaltung

Anschluss-Blatt-Nr.: 80

Anschluss-Blatt-Nr.: 78

E:\Daten\P7800-7899\P7852\6_Geotechnik\Gutachten\Strecke\Geotechnik\Planfeststellung\P7852_Anl.2_LP.dwg
Ansichtsfenster : 79

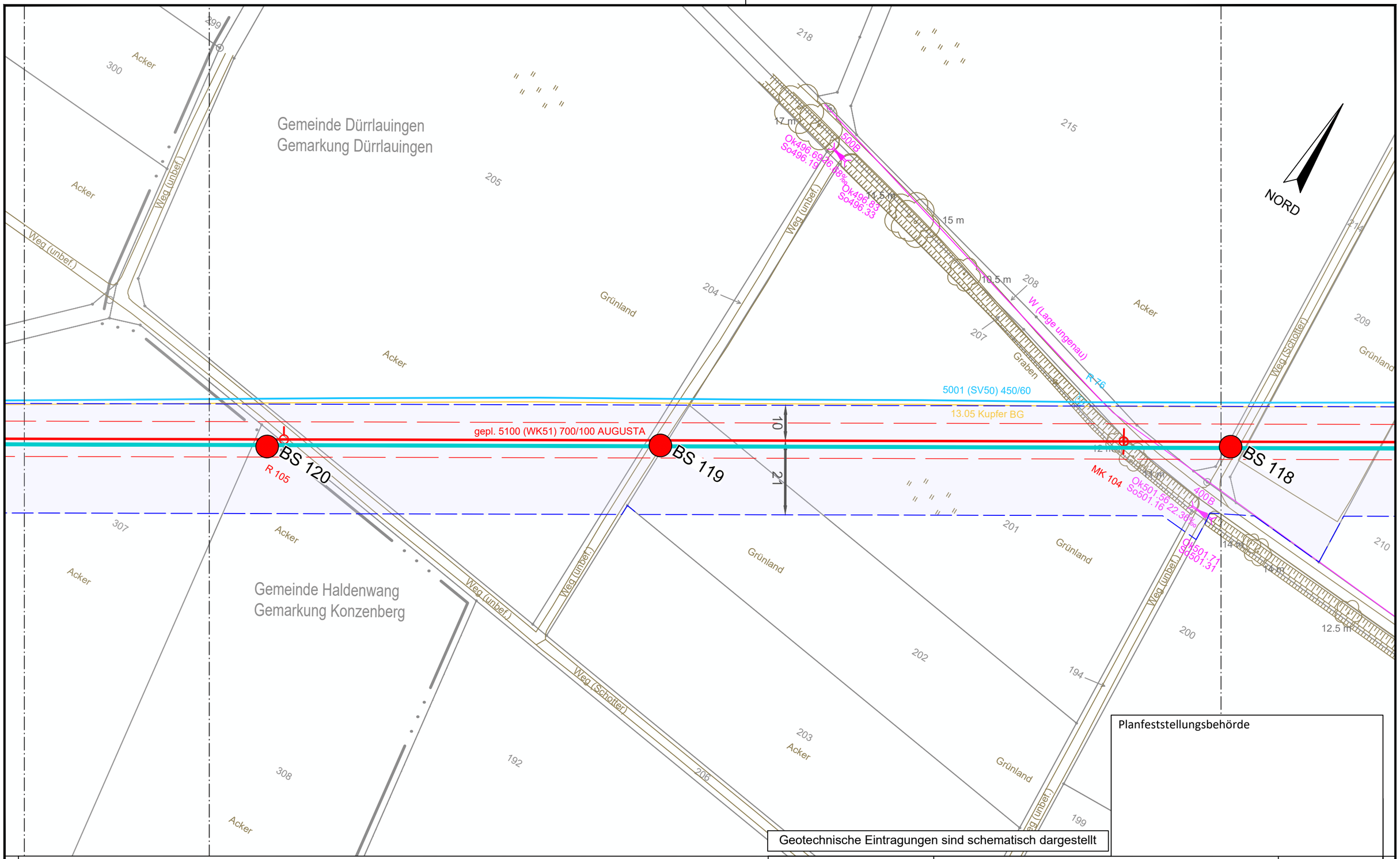

Planfeststellungsbehörde

Geotechnische Eintragungen sind schematisch dargestellt

Legende (themenbezogene Auswahl zum vorliegenden Plan; weitere Verwendungen gemäß Symbol-/ Zeichenverzeichnis):

- Gemarkung
- Flurstücks-Grenze
- Topografie
- Fremdleitungen
- Bestand Gas bayernets
- Gastransportleitung geplant
- KKS-Anlagen geplant
- Schutzstreifen (dingliche Sicherung)
- TS-Punkt mit Nr., Winkel u. Koordinate
- Kilometrierung km 00+00
- Schilderpfahl (SPf)
- Schilderpfahl mit Messkontakt (MK)
- Arbeitsstreifen

0 10 20 30 40 50 Meter

Anschluss-Blatt-Nr.: 81

Anschluss-Blatt-Nr.: 79

DR. SPANG Ingenieurgesellschaft für Bauwesen, Geologie und Umwelttechnik mbH
Rosi-Wolfstein-Straße 6, 58453 Witten
Telefon: 02302 / 9 14 02 - 0

Geplante Gastransportleitung AUGUSTA von Wertingen nach Kötz
Planunterlagen zum Planfeststellungsverfahren (PF-V)

Ingenieurbüro Weishaupt IbW
Planung und Bauüberwachung
im Auftrag der bayernets energie transport systeme

Trassierungsplan Lage
Geotechnisches Gutachten

Leitung 5100 (WK51)
DN 700 MOP 100
Schutzstreifen 10 m

Plangrundlage: WK5100_GP_TP_TG_230426-WPG							
Plan Nr.: 42.7852/ 2.1	Gezeichnet: Bt						
Datum: 28.04.2023	Geprüft: BJe	Bundesland: Bayern	Regierungsbezirk: Schwaben	Landkreis: Günzburg			
Rev.	Datum	Änderung		Datum	Name	Format	Maßstab	Revision
			Erstellt	31.03.2023	Döring; Hahn / WPG	DIN A3	1 : 1.000	0
			Geprüft	31.03.2023	Thiele / WPG	Planname		Blatt-Nr.
			Freigegeben			WK5100_GP_TP_TG		80

© Geobasisdaten: Bayerische Vermessungsverwaltung

E:\Daten\P7800-7899\P7852\6_Geotechnik\Gutachten\Strecke\Geotechnik\Planfeststellung\P7852_Anl.2_LP.dwg
Ansichtsfenster : 80

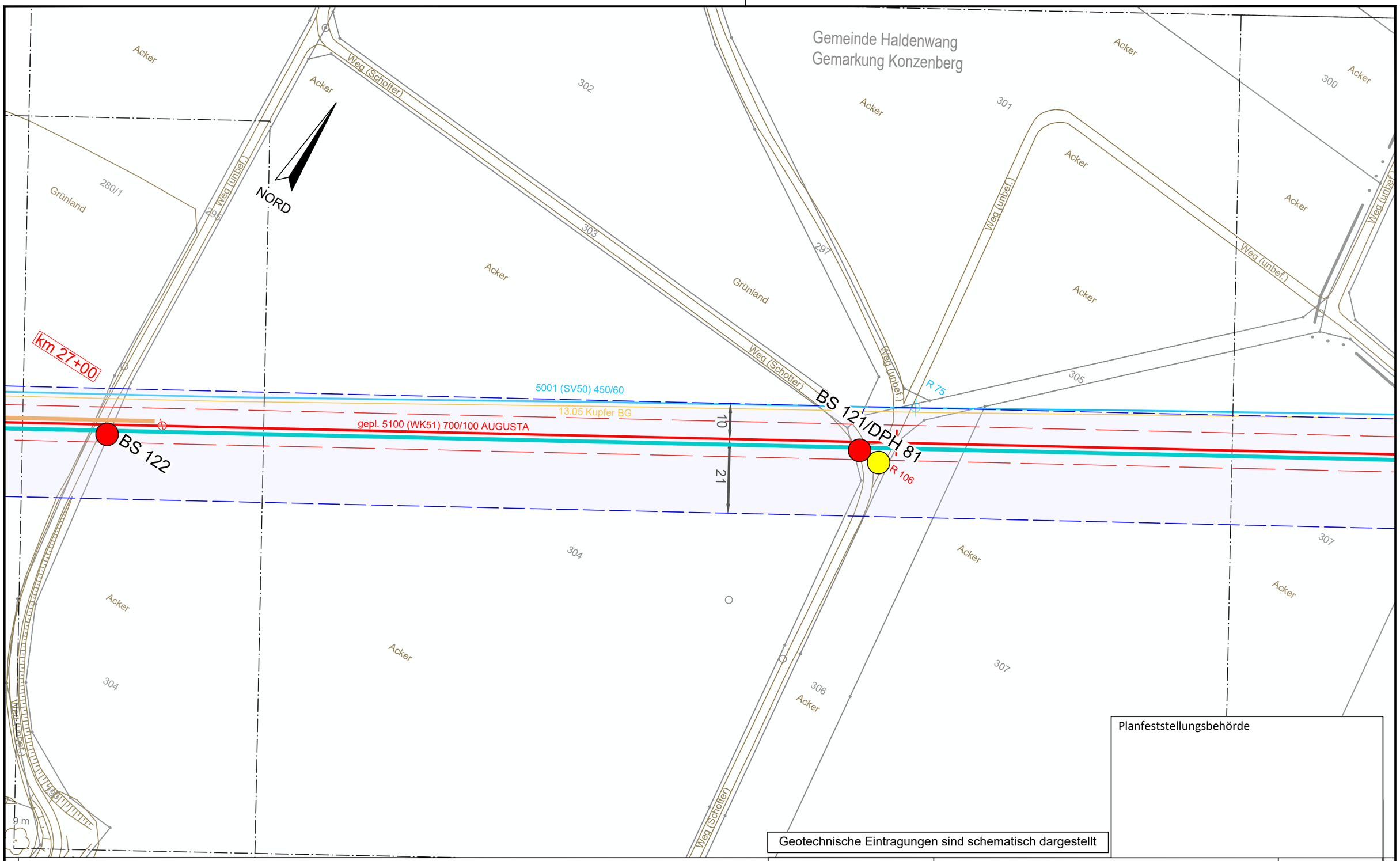

Planfeststellungsbehörde

Geotechnische Eintragungen sind schematisch dargestellt

Legende (themenbezogene Auswahl zum vorliegenden Plan; weitere Verwendungen gemäß Symbol-/ Zeichenverzeichnis):

Gemarkung	Gastransportleitung geplant	Schilderpfahl (SPf)	
Flurstücks-Grenze	KKS-Anlagen geplant	Schilderpfahl mit Messkontakt (MK)	
Topografie	Schutzstreifen (dingliche Sicherung)	Arbeitsstreifen	
Fremdleitungen	TS-Punkt mit Nr., Winkel u. Koordinate		
Bestand Gas bayernets	Kilometrierung	km 00+00	

0 10 20 30 40 50 Meter

DR. SPANG Ingenieurgesellschaft für Bauwesen, Geologie und Umwelttechnik mbH
Rosi-Wolfstein-Straße 6, 58453 Witten
Telefon: 02302 / 9 14 02 - 0

Geplante Gastransportleitung AUGUSTA von Wertingen nach Kötz
Planunterlagen zum Planfeststellungsverfahren (PF-V)

Ingenieurbüro Weishaupt IbW
Planung und Bauüberwachung
im Auftrag der bayernets energie transport systeme

Plangrundlage: WK5100_GP_TP_TG_230426-WPG

Trassierungsplan Lage
Geotechnisches Gutachten

Leitung 5100 (WK51)
DN 700 MOP 100
Schutzstreifen 10 m

Plan Nr.:	42.7852/ 2.1	Gezeichnet:	Bt
Datum:	28.04.2023	Geprüft:	BJe

Bundesland: Bayern | Regierungsbezirk: Schwaben | Landkreis: Günzburg

Rev.	Datum	Änderung		Datum	Name	Format	Maßstab	Revision
			Erstellt	31.03.2023	Döring; Hahn / WPG	DIN A3	1 : 1.000	0
			Geprüft	31.03.2023	Thiele / WPG	Planname		Blatt-Nr.
			Freigegeben			WK5100_GP_TP_TG_		81

© Geobasisdaten: Bayerische Vermessungsverwaltung

Anschluss-Blatt-Nr.: 82

Anschluss-Blatt-Nr.: 80

E:\Daten\P7800-7899\P7852\6_Geotechnik\Gutachten\Strecke\Geotechnik\Planfeststellung\P7852_Anl.2_LP.dwg
Ansichtsfenster : 81

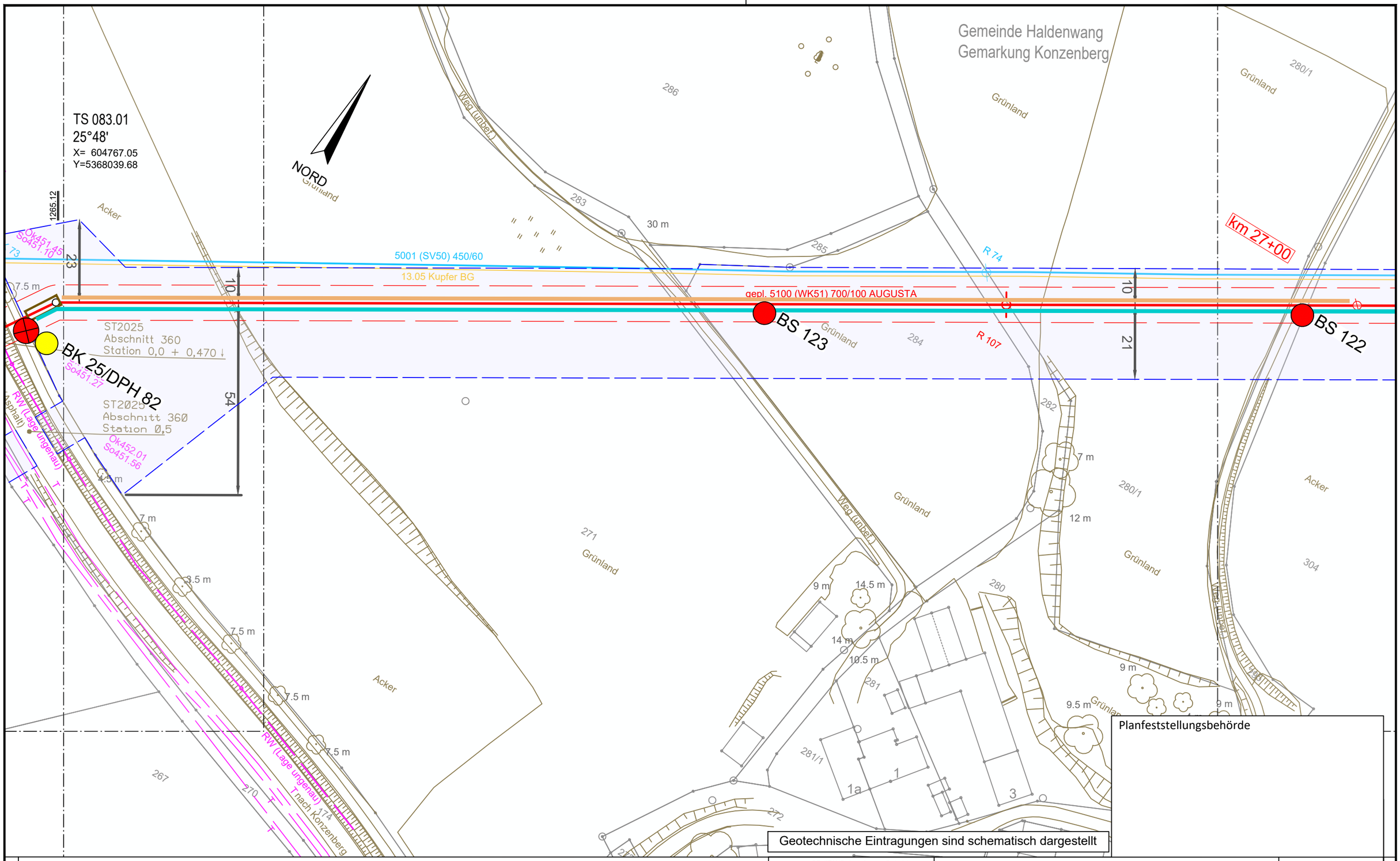

Planfeststellungsbehörde

Geotechnische Eintragungen sind schematisch dargestellt

Legende (themenbezogene Auswahl zum vorliegenden Plan; weitere Verwendungen gemäß Symbol-/ Zeichenverzeichnis):

Gemarkung		Gastransportleitung geplant		Schilderpfahl (SPf)	
Flurstücks-Grenze		KKS-Anlagen geplant		Schilderpfahl mit Messkontakt (MK)	
Topografie		Schutzstreifen (dingliche Sicherung)		Arbeitsstreifen	
Fremdleitungen		TS-Punkt mit Nr., Winkel u. Koordinate			
Bestand Gas bayernets		Kilometrierung	km 00+00		

0 10 20 30 40 50 Meter

DR. SPANG Ingenieurgesellschaft für Bauwesen, Geologie und Umwelttechnik mbH
Rosi-Wolfstein-Straße 6, 58453 Witten
Telefon: 02302 / 9 14 02 - 0

Geplante Gastransportleitung AUGUSTA von Wertingen nach Kötz
Planunterlagen zum Planfeststellungsverfahren (PF-V)

Ingenieurbüro Weishaupt IbW Planung und Bauüberwachung
im Auftrag der bayernets energie transport systeme

Plangrundlage: WK5100_GP_TP_TG_230426-WPG

Trassierungsplan Lage
Geotechnisches Gutachten

Leitung 5100 (WK51)
DN 700 MOP 100
Schutzstreifen 10 m

Plan Nr.:	42.7852/ 2.1	Gezeichnet:	Bt
Datum:	28.04.2023	Geprüft:	BJe

Bundesland: Bayern | Regierungsbezirk: Schwaben | Landkreis: Günzburg

Rev.	Datum	Änderung		Datum	Name	Format	Maßstab	Revision
			Erstellt	31.03.2023	Döring; Hahn / WPG	DIN A3	1 : 1.000	0
			Geprüft	31.03.2023	Thiele / WPG	Planname		Blatt-Nr.
			Freigegeben			WK5100_GP_TP_TG		82

© Geobasisdaten: Bayerische Vermessungsverwaltung

Anschluss-Blatt-Nr.: 83

Anschluss-Blatt-Nr.: 81

E:\Daten\P7800-7899\P7852\6_Geotechnik\Gutachten\Strecke\Geotechnik\Planfeststellung\P7852_Anl.2_LP.dwg
Ansichtsfenster : 82

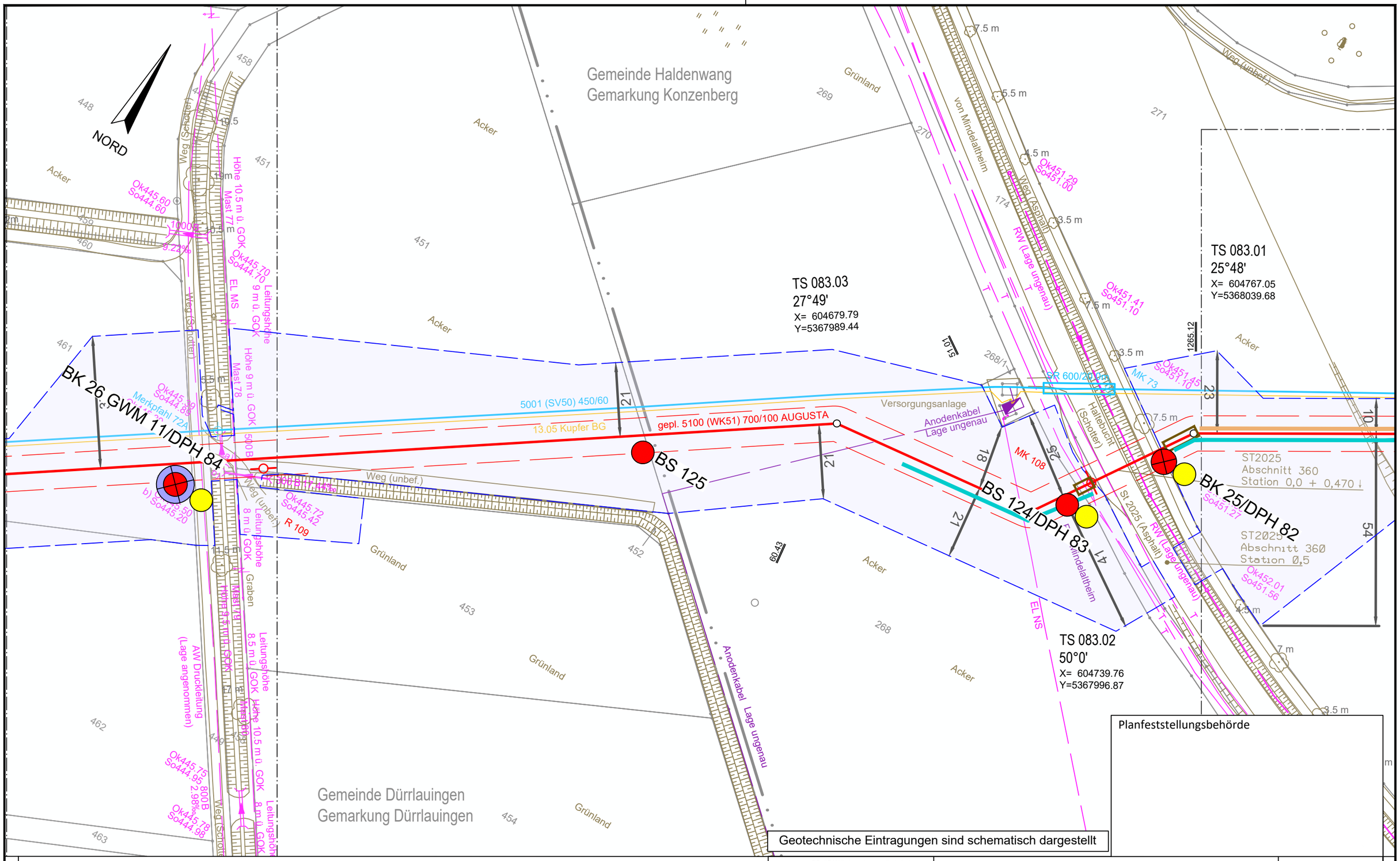

Legende (themenbezogene Auswahl zum vorliegenden Plan; weitere Verwendungen gemäß Symbol-/ Zeichenverzeichnis):

Gemarkung		Gastransportleitung geplant		Schilderpfahl (SPf)	
Flurstücks-Grenze		KKS-Anlagen geplant		Schilderpfahl mit Messkontakt (MK)	
Topografie		Schutzstreifen (dingliche Sicherung)		Arbeitsstreifen	
Fremdleitungen		TS-Punkt mit Nr., Winkel u. Koordinate			
Bestand Gas bayernets		Kilometrierung	km 00+00		

0 10 20 30 40 50 Meter

DR. SPANG Ingenieurgesellschaft für Bauwesen, Geologie und Umwelttechnik mbH
Rosi-Wolfstein-Straße 6, 58453 Witten
Telefon: 02302 / 9 14 02 - 0

Geplante Gastransportleitung AUGUSTA von Wertingen nach Kötz
Planunterlagen zum Planfeststellungsverfahren (PF-V)

Ingenieurbüro Weishaupt IbW
Planung und Bauüberwachung
im Auftrag der bayernets energie transport systeme

Plangrundlage: WK5100_GP_TP_TG_230426-WPG
Plan Nr.: 42.7852/ 2.1 | Gezeichnet: Bt
Datum: 28.04.2023 | Geprüft: BJe

Trassierungsplan Lage
Geotechnisches Gutachten

Leitung 5100 (WK51)
DN 700 MOP 100
Schutzstreifen 10 m

Bundesland: Bayern | Regierungsbezirk: Schwaben | Landkreis: Günzburg

Rev.	Datum	Änderung		Datum	Name	Format	Maßstab	Revision
			Erstellt	31.03.2023	Döring; Hahn / WPG	DIN A3	1 : 1.000	0
			Geprüft	31.03.2023	Thiele / WPG	Planname		Blatt-Nr.
			Freigegeben			WK5100_GP_TP_TG		83

© Geobasisdaten: Bayerische Vermessungsverwaltung

Anschluss-Blatt-Nr.: 84
Anschluss-Blatt-Nr.: 82

E:\Daten\P7800-7899\P7852\6_Geotechnik\Gutachten\Strecke\Geotechnik\Planfeststellung\P7852_Anl.2_LP.dwg
Ansichtsfenster : 83

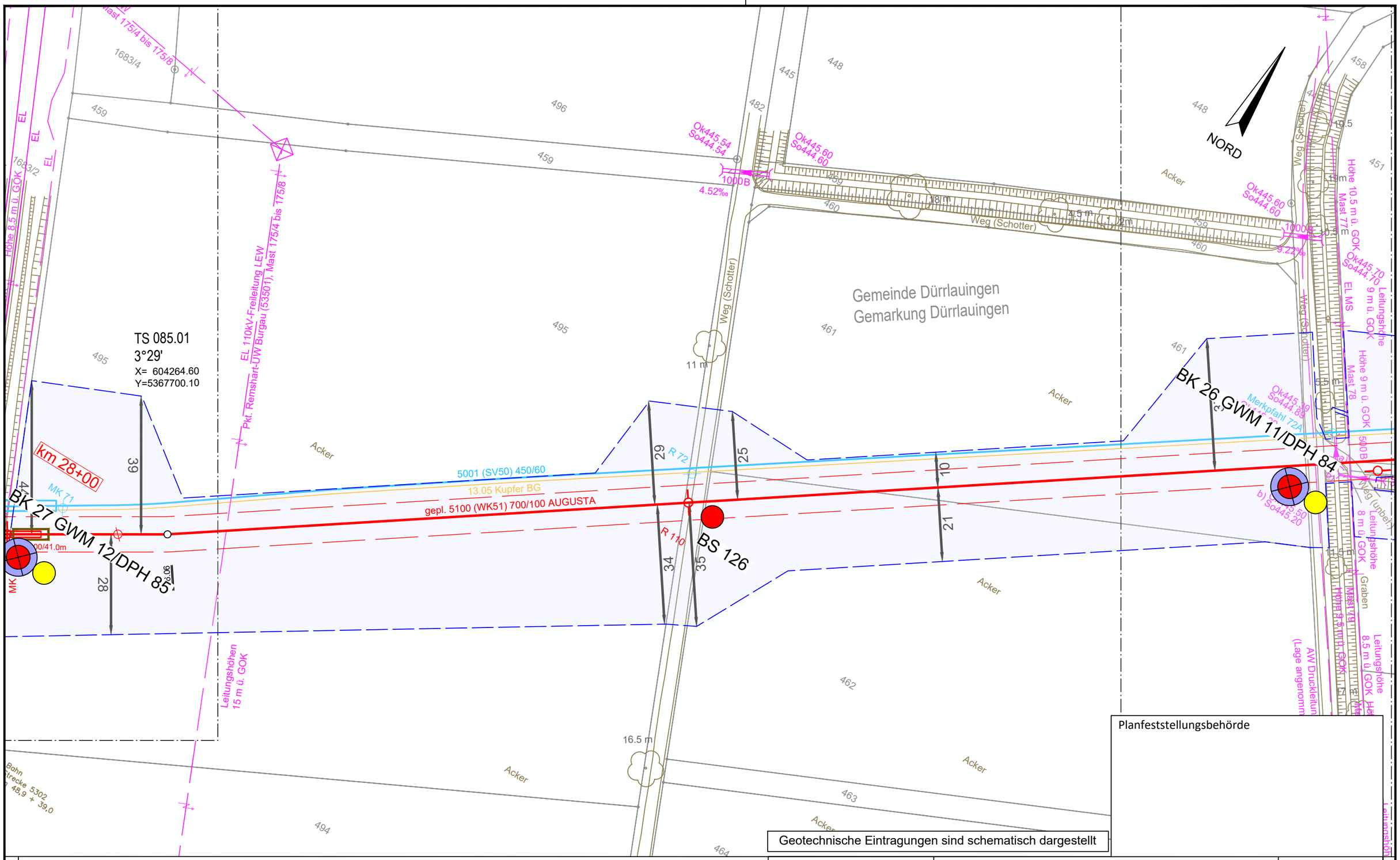

Planfeststellungsbehörde

Geotechnische Eintragungen sind schematisch dargestellt

Legende (themenbezogene Auswahl zum vorliegenden Plan; weitere Verwendungen gemäß Symbol-/ Zeichenverzeichnis):

Gemarkung		Gastransportleitung geplant		Schilderpfahl (SPf)	
Flurstücks-Grenze		KKS-Anlagen geplant		Schilderpfahl mit Messkontakt (MK)	
Topografie		Schutzstreifen (dingliche Sicherung)		Arbeitsstreifen	
Fremdleitungen		TS-Punkt mit Nr., Winkel u. Koordinate			
Bestand Gas bayernets		Kilometrierung	km 00+00		

0 10 20 30 40 50 Meter

DR. SPANG Ingenieurgesellschaft für Bauwesen, Geologie und Umwelttechnik mbH
Rosi-Wolfstein-Straße 6, 58453 Witten
Telefon: 02302 / 9 14 02 - 0

Geplante Gastransportleitung AUGUSTA von Wertingen nach Kötz
Planunterlagen zum Planfeststellungsverfahren (PF-V)

Ingenieurbüro Weishaupt
Planung und Bauüberwachung
im Auftrag der bayernets energie transport systeme

Plangrundlage: WK5100_GP_TP_TG_230426-WPG

Trassierungsplan Lage
Geotechnisches Gutachten

Leitung 5100 (WK51)
DN 700 MOP 100
Schutzstreifen 10 m

Plan Nr.:	42.7852/ 2.1	Gezeichnet:	Bt
Datum:	28.04.2023	Geprüft:	BJe

Bundesland: Bayern | Regierungsbezirk: Schwaben | Landkreis: Günzburg

Rev.	Datum	Änderung		Datum	Name	Format	Maßstab	Revision
			Erstellt	31.03.2023	Döring; Hahn / WPG	DIN A3	1 : 1.000	0
			Geprüft	31.03.2023	Thiele / WPG	Planname		Blatt-Nr.
			Freigegeben			WK5100_GP_TP_TG		84

© Geobasisdaten: Bayerische Vermessungsverwaltung

Anschluss-Blatt-Nr.: 85

Anschluss-Blatt-Nr.: 83

E:\Daten\P7800-7899\P7852\6_Geotechnik\Gutachten\Strecke\Geotechnik\Planfeststellung\P7852_Anl.2_LP.dwg
Ansichtsfenster : 84

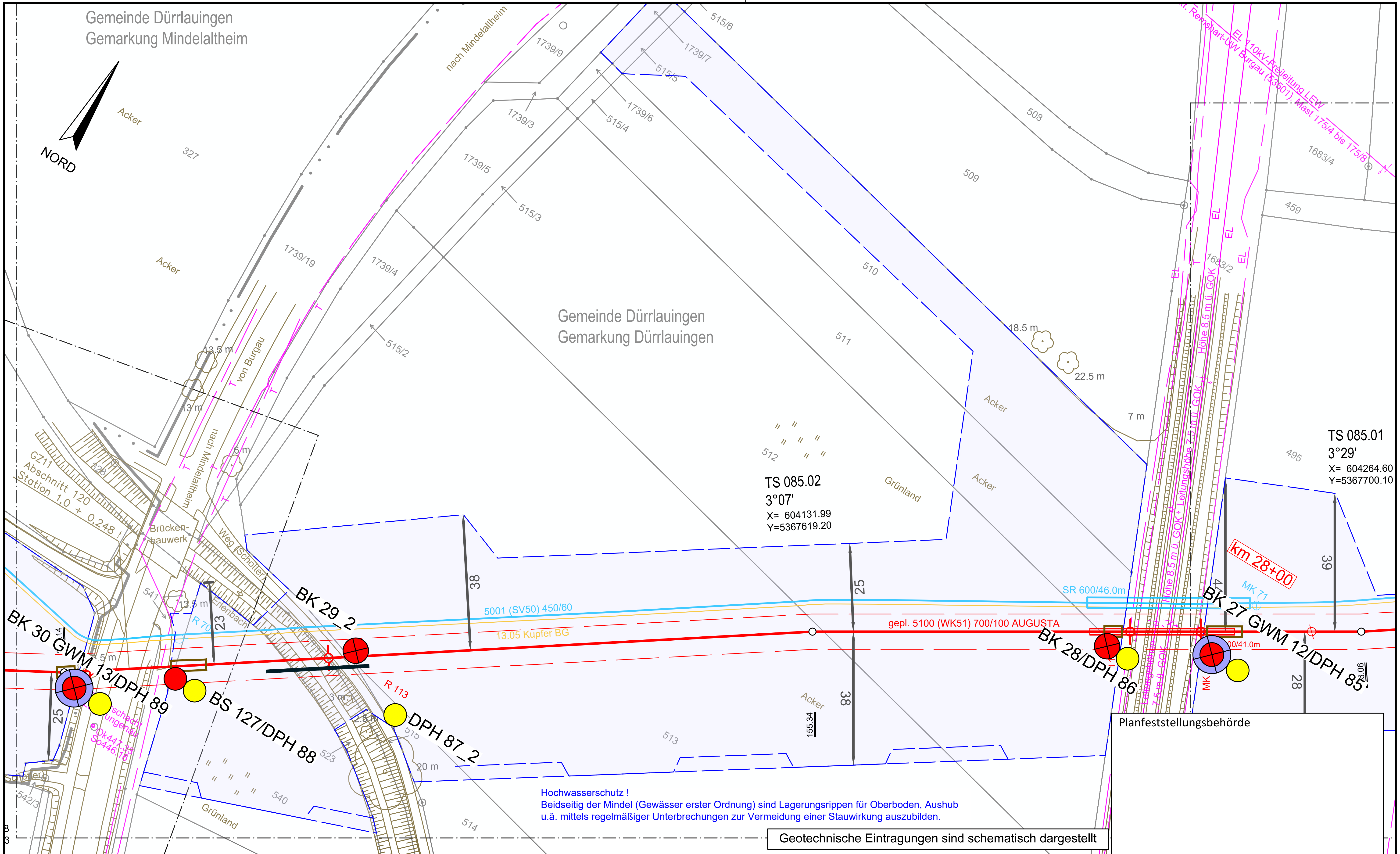

Planfeststellungsbehörde

Geotechnische Eintragungen sind schematisch dargestellt

Legende (themenbezogene Auswahl zum vorliegenden Plan; weitere Verwendungen gemäß Symbol-/ Zeichenverzeichnis):

Gemarkung		Gastransportleitung geplant		Schilderpfahl (SPf)	
Flurstücks-Grenze		KKS-Anlagen geplant		Schilderpfahl mit Messkontakt (MK)	
Topografie		Schutzstreifen (dingliche Sicherung)		Arbeitsstreifen	
Fremdleitungen		TS-Punkt mit Nr., Winkel u. Koordinate			
Bestand Gas bayernets		Kilometrierung	km 00+00		

0 10 20 30 40 50 Meter

Anschluss-Blatt-Nr.: 86

Anschluss-Blatt-Nr.: 84

E:\Daten\P7800-7899\P7852\6_Geotechnik\Gutachten\Strecke\Geotechnik\Planfeststellung\P7852_Anl.2_LP.dwg

Ansichtsfenster : 85

DR. SPANG Ingenieurgesellschaft für Bauwesen, Geologie und Umwelttechnik mbH
Rosi-Wolfstein-Straße 6, 58453 Witten
Telefon: 02302 / 9 14 02 - 0

Geplante Gastransportleitung AUGUSTA von Wertingen nach Kötz
Planunterlagen zum Planfeststellungsverfahren (PF-V)

Ingenieurbüro Weishaupt (IbW) Planung und Bauüberwachung

im Auftrag der bayernets energie transport systeme

Plangrundlage: WK5100_GP_TP_TG_230426-WPG		Trassierungsplan Lage Geotechnisches Gutachten	Leitung 5100 (WK51) DN 700 MOP 100 Schutzstreifen 10 m
Plan Nr.: 42.7852/ 2.1	Gezeichnet: Bt		
Datum: 28.04.2023	Geprüft: BJe	Bundesland: Bayern	Regierungsbezirk: Schwaben / Landkreis: Günzburg

Rev.	Datum	Änderung		Datum	Name	Format	Maßstab	Revision
			Erstellt	31.03.2023	Döring; Hahn / WPG	DIN A3	1 : 1.000	0
			Geprüft	31.03.2023	Thiele / WPG	Planname		Blatt-Nr.
			Freigegeben			WK5100_GP_TP_TG		85

© Geobasisdaten: Bayerische Vermessungsverwaltung

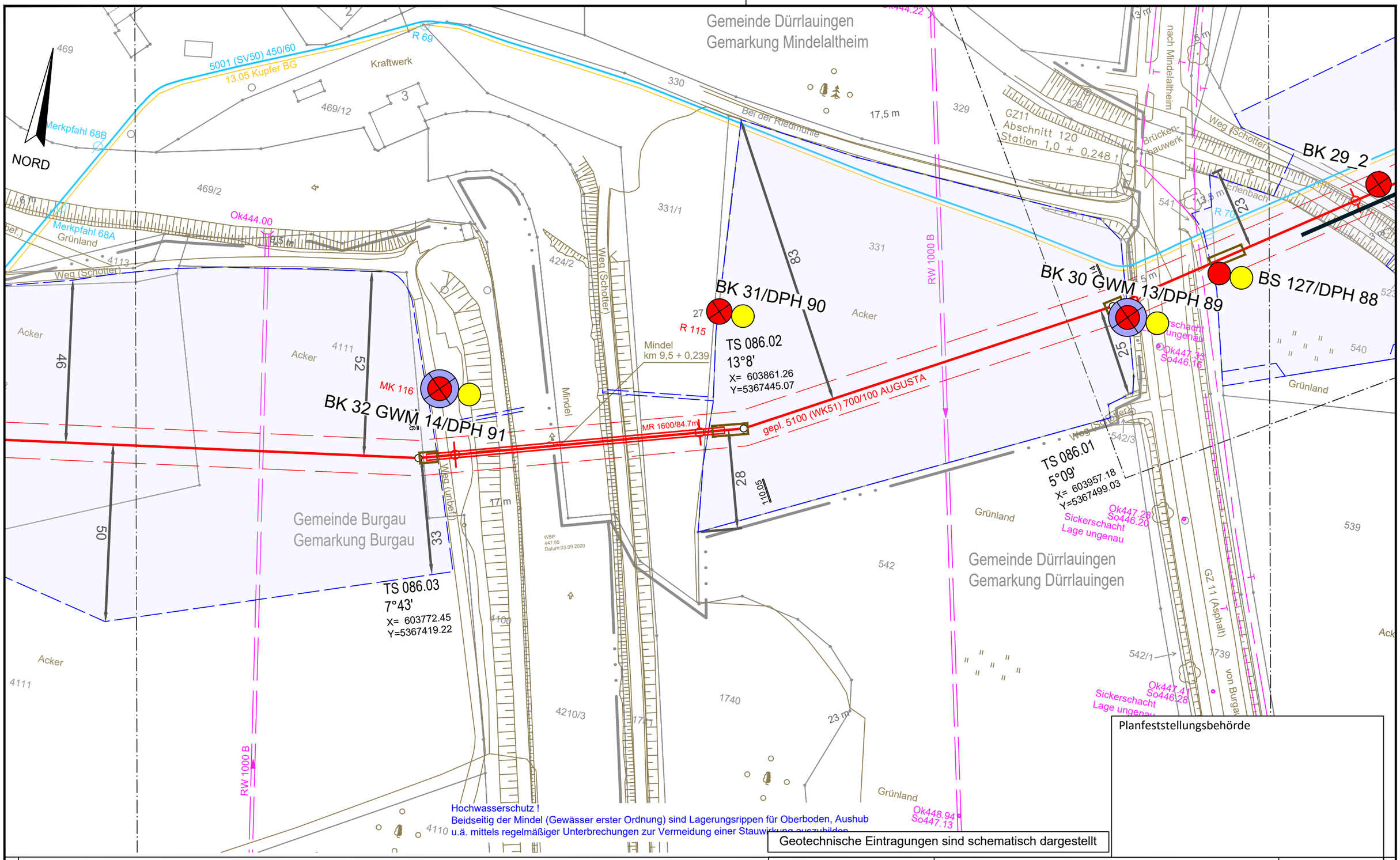

Geotechnische Eintragungen sind schematisch dargestellt

Planfeststellungsbehörde

Legende (themenbezogene Auswahl zum vorliegenden Plan; weitere Verwendungen gemäß Symbol-/ Zeichenverzeichnis):

Gemarkung		Gastransportleitung geplant		Schilderpfahl (SPf)	
Flurstücks-Grenze		KKS-Anlagen geplant		Schilderpfahl mit Messkontakt (MK)	
Topografie		Schutzstreifen (dingliche Sicherung)		Arbeitsstreifen	
Fremdleitungen		TS-Punkt mit Nr., Winkel u. Koordinate			
Bestand Gas bayernets		Kilometrierung	km 00+00		

0 10 20 30 40 50 Meter

DR. SPANG Ingenieurgesellschaft für Bauwesen, Geologie und Umwelttechnik mbH
Rosi-Wolfstein-Straße 6, 58453 Witten
Telefon: 02302 / 9 14 02 - 0

Geplante Gastransportleitung AUGUSTA von Wertingen nach Kötz
Planunterlagen zum Planfeststellungsverfahren (PF-V)

Ingenieurbüro Weishaupt IbW
Planung und Bauüberwachung
im Auftrag der bayernets energie transport systeme

Plangrundlage: WK5100_GP_TP_TG_230426-WPG

Plan Nr.: 42.7852/ 2.1 | Gezeichnet: Bt

Datum: 28.04.2023 | Geprüft: BJe

Trassierungsplan Lage
Geotechnisches Gutachten

Leitung 5100 (WK51)
DN 700 MOP 100
Schutzstreifen 10 m

Bundesland: Bayern | Regierungsbezirk: Schwaben | Landkreis: Günzburg

Rev.	Datum	Änderung		Datum	Name	Format	Maßstab	Revision
			Erstellt	31.03.2023	Döring; Hahn / WPG	DIN A3	1 : 1.000	0
			Geprüft	31.03.2023	Thiele / WPG	Planname		Blatt-Nr.
			Freigegeben			WK5100_GP_TP_TG		86

© Geobasisdaten: Bayerische Vermessungsverwaltung

Anschluss-Blatt-Nr.: 87

Anschluss-Blatt-Nr.: 85

E:\Daten\P7800-7899\P7852\6_Geotechnik\Gutachten\Strecke\Geotechnik\Planfeststellung\P7852_Anl.2_LP.dwg
Ansichtsfenster : 86

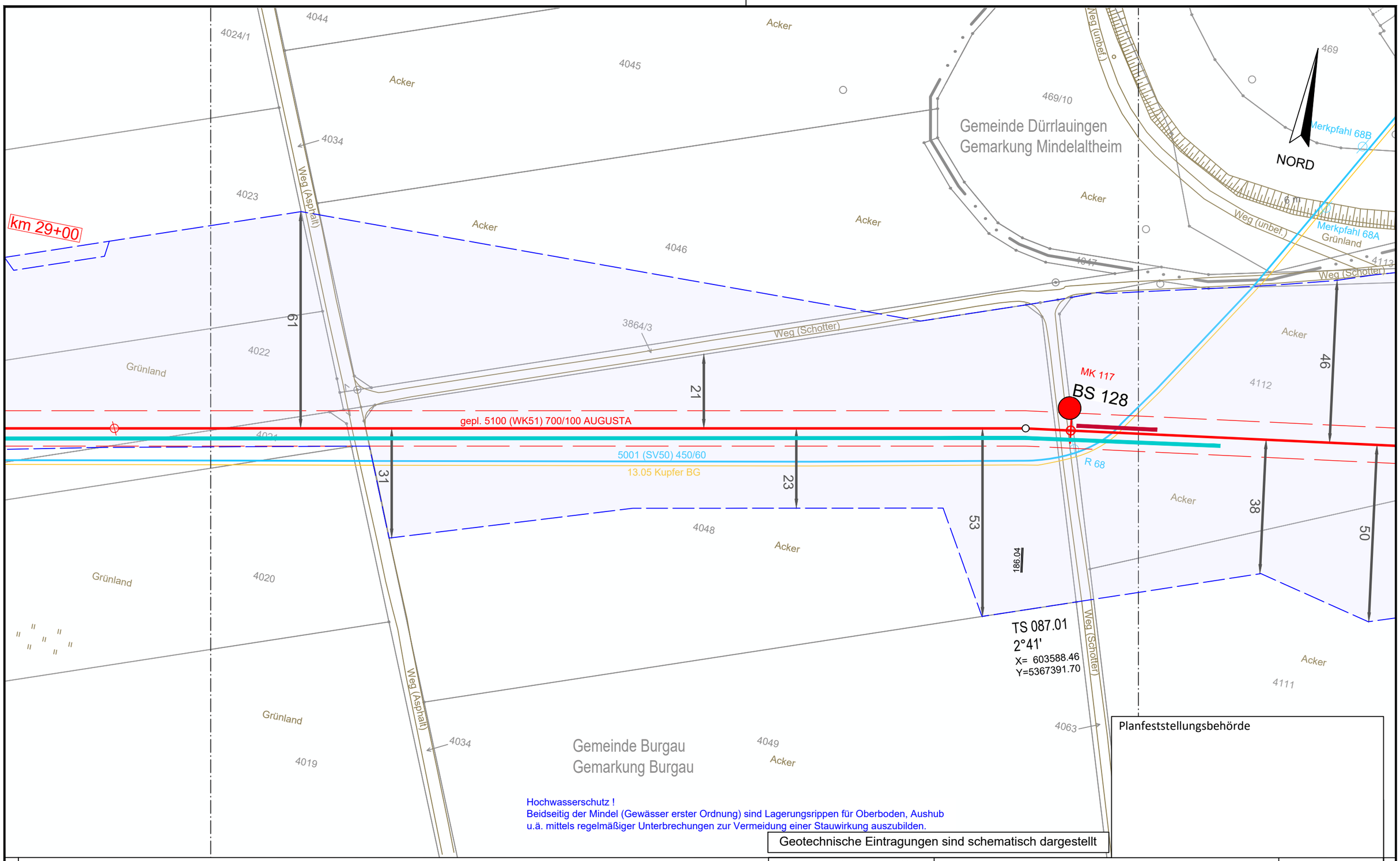

Planfeststellungsbehörde

Legende (themenbezogene Auswahl zum vorliegenden Plan; weitere Verwendungen gemäß Symbol-/ Zeichenverzeichnis):

Gemarkung		Gastransportleitung geplant		Schilderpfahl (SPf)	
Flurstücks-Grenze		KKS-Anlagen geplant		Schilderpfahl mit Messkontakt (MK)	
Topografie		Schutzstreifen (dingliche Sicherung)		Arbeitsstreifen	
Fremdleitungen		TS-Punkt mit Nr., Winkel u. Koordinate			
Bestand Gas bayernets		Kilometrierung	km 00+00		

0 10 20 30 40 50 Meter

DR. SPANG Ingenieurgesellschaft für Bauwesen, Geologie und Umwelttechnik mbH
Rosi-Wolfstein-Straße 6, 58453 Witten
Telefon: 02302 / 9 14 02 - 0

Geplante Gastransportleitung AUGUSTA von Wertingen nach Kötz
Planunterlagen zum Planfeststellungsverfahren (PF-V)

Ingenieurbüro Weishaupt IbW Planung und Bauüberwachung im Auftrag der bayernets energie transport systeme

Plangrundlage: WK5100_GP_TP_TG_230426-WPG

Trassierungsplan Lage
Geotechnisches Gutachten

Leitung 5100 (WK51)
DN 700 MOP 100
Schutzstreifen 10 m

Plan Nr.:	42.7852/ 2.1	Gezeichnet:	Bt
Datum:	28.04.2023	Geprüft:	BJe

Bundesland: Bayern | Regierungsbezirk: Schwaben | Landkreis: Günzburg

Rev.	Datum	Änderung		Datum	Name	Format	Maßstab	Revision
			Erstellt	31.03.2023	Döring; Hahn / WPG	DIN A3	1 : 1.000	0
			Geprüft	31.03.2023	Thiele / WPG	Planname		Blatt-Nr.
			Freigegeben			WK5100_GP_TP_TG		87

© Geobasisdaten: Bayerische Vermessungsverwaltung

Anschluss-Blatt-Nr.: 88

Anschluss-Blatt-Nr.: 86

E:\Daten\P7800-7899\P7852\6_Geotechnik\Gutachten\Strecke\Geotechnik\Planfeststellung\P7852_Anl.2_LP.dwg
Ansichtsfenster : 87

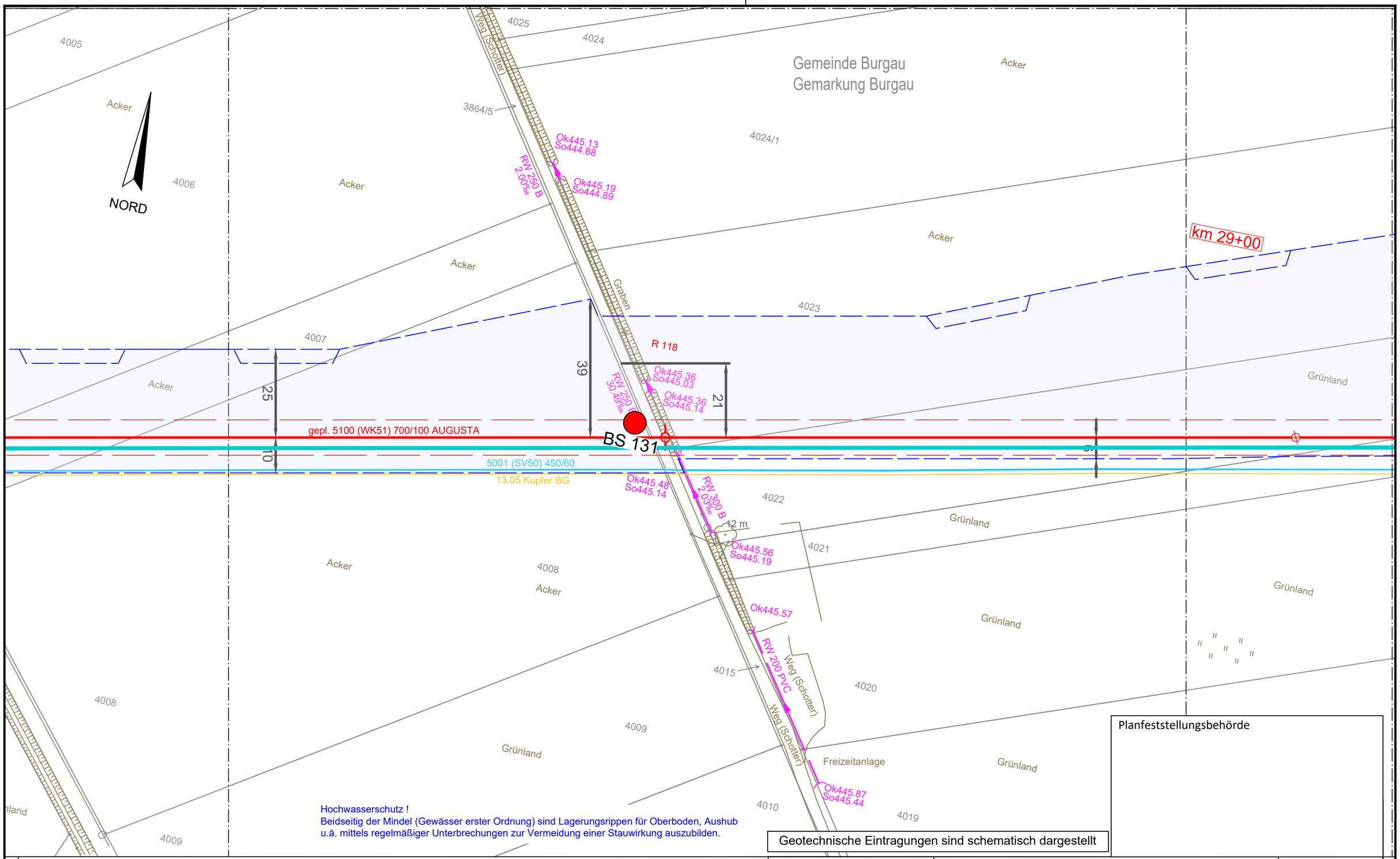

Planfeststellungsbehörde

Legende (themenbezogene Auswahl zum vorliegenden Plan; weitere Verwendungen gemäß Symbol-/ Zeichenverzeichnis):

Gemarkung		Gastransportleitung geplant		Schilderpfahl (SPf)	
Flurstücks-Grenze		KKS-Anlagen geplant		Schilderpfahl mit Messkontakt (MK)	
Topografie		Schutzstreifen (dingliche Sicherung)		Arbeitsstreifen	
Fremdleitungen		TS-Punkt mit Nr., Winkel u. Koordinate			
Bestand Gas bayernets		Kilometrierung	km 00+00		

0 10 20 30 40 50 Meter

DR. SPANG Ingenieurgesellschaft für Bauwesen, Geologie und Umwelttechnik mbH
Rosi-Wolfstein-Straße 6, 58453 Witten
Telefon: 02302 / 9 14 02 - 0

Geplante Gastransportleitung AUGUSTA von Wertingen nach Kötz
Planunterlagen zum Planfeststellungsverfahren (PF-V)

Ingenieurbüro Weishaupt IbW Planung und Bauüberwachung
im Auftrag der bayernets energie transport systeme

Plangrundlage: WK5100_GP_TP_TG_230426-WPG

Trassierungsplan Lage
Geotechnisches Gutachten

Leitung 5100 (WK51)
DN 700 MOP 100
Schutzstreifen 10 m

Plan Nr.:	42.7852/ 2.1	Gezeichnet:	Bt
Datum:	28.04.2023	Geprüft:	BJe

Bundesland: Bayern | Regierungsbezirk: Schwaben | Landkreis: Günzburg

Rev.	Datum	Änderung		Datum	Name	Format	Maßstab	Revision
			Erstellt	31.03.2023	Döring; Hahn / WPG	DIN A3	1 : 1.000	0
			Geprüft	31.03.2023	Thiele / WPG	Planname		Blatt-Nr.
			Freigegeben			WK5100_GP_TP_TG		88

© Geobasisdaten: Bayerische Vermessungsverwaltung

Anschluss-Blatt-Nr.: 89

Anschluss-Blatt-Nr.: 87

E:\Daten\P7800-7899\P7852\6_Geotechnik\Gutachten\Strecke\Geotechnik\Planfeststellung\P7852_Anl.2_LP.dwg
Ansichtsfenster : 88

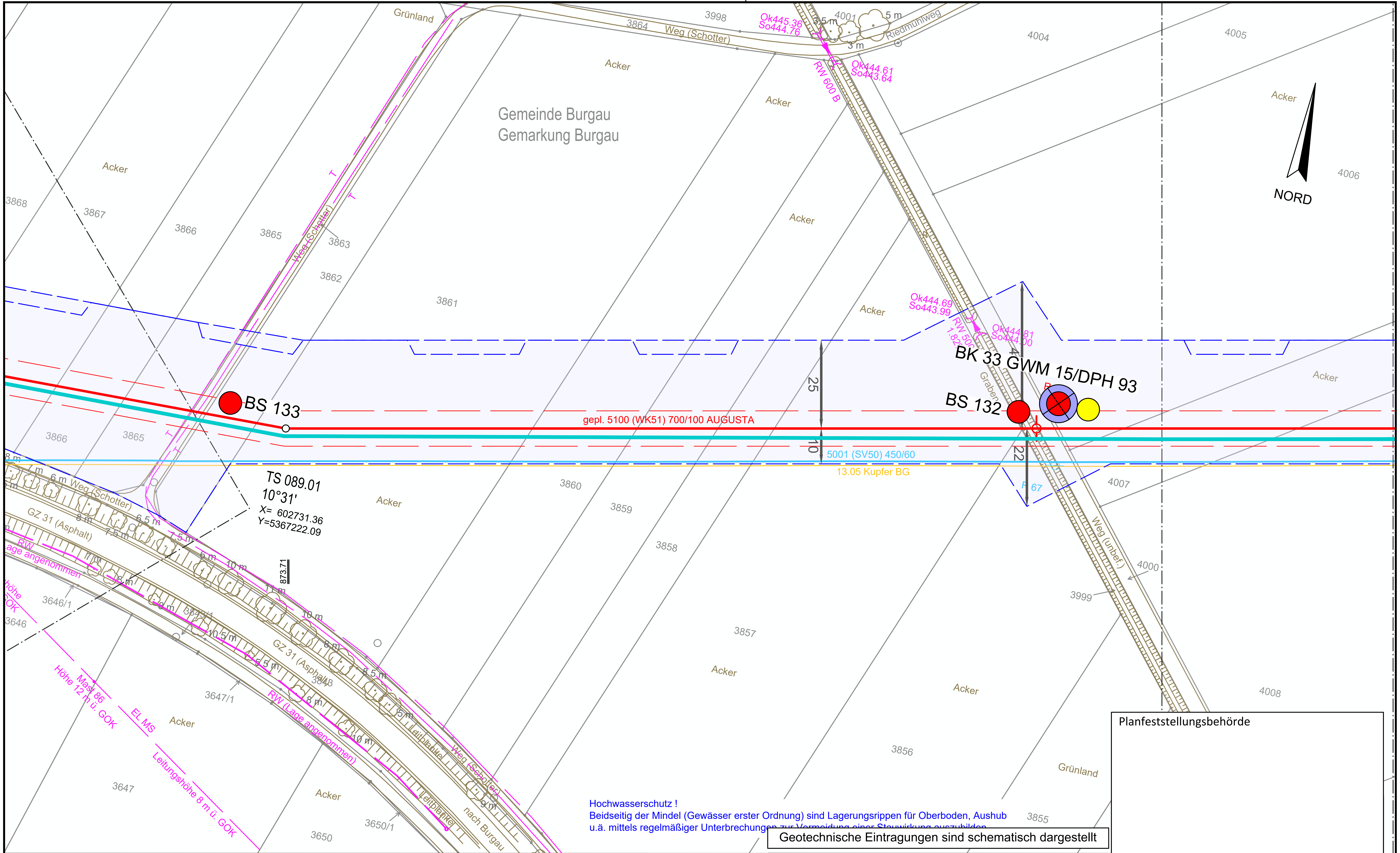

Legende (themenbezogene Auswahl zum vorliegenden Plan; weitere Verwendungen gemäß Symbol-/ Zeichenverzeichnis):

Gemarkung	Gastransportleitung geplant	Schilderpfahl (SPf)
Flurstücks-Grenze	KKS-Anlagen geplant	Schilderpfahl mit Messkontakt (MK)
Topografie	Schutzstreifen (dingliche Sicherung)	Arbeitsstreifen
Fremdleitungen	TS-Punkt mit Nr., Winkel u. Koordinate	
Bestand Gas bayernets	Kilometrierung km 00+00	

0 10 20 30 40 50 Meter

DR. SPANG Ingenieurgesellschaft für Bauwesen, Geologie und Umwelttechnik mbH
Rosi-Wolfstein-Straße 6, 58453 Witten
Telefon: 02302 / 9 14 02 - 0

Geplante Gastransportleitung AUGUSTA von Wertingen nach Kötz
Planunterlagen zum Planfeststellungsverfahren (PF-V)

Ingenieurbüro Weishaupt – Planung und Bauüberwachung
im Auftrag der bayernets energie transport systeme

Plangrundlage: WK5100_GP_TP_TG_230426-WPG

Plan Nr.:	42.7852/ 2.1	Gezeichnet:	Bt
Datum:	28.04.2023	Geprüft:	BJe

Trassierungsplan Lage
Geotechnisches Gutachten

Leitung 5100 (WK51)
DN 700 MOP 100
Schutzstreifen 10 m

Bundesland: Bayern | Regierungsbezirk: Schwaben | Landkreis: Günzburg

Rev.	Datum	Änderung

	Datum	Name	Format	Maßstab	Revision
Erstellt	31.03.2023	Döring; Hahn / WPG	DIN A3	1 : 1.000	0
Geprüft	31.03.2023	Thiele / WPG	Planname		Blatt-Nr.
Freigegeben			WK5100_GP_TP_TG		89

© Geobasisdaten: Bayerische Vermessungsverwaltung

Anschluss-Blatt-Nr.: 90

Anschluss-Blatt-Nr.: 88

E:\Daten\P7800-7899\P7852\6_Geotechnik\Gutachten\Strecke\Geotechnik\Planfeststellung\P7852_Anl.2_LP.dwg
Ansichtsfenster : 89

E:\Daten\P7800-7899\P7852\6_Geotechnik\Gutachten\Strecke\Geotechnik\Planfeststellung\P7852_Anl.2_LP.dwg

Ansichtsfenster : 90

Gemeinde Rettenbach
Gemarkung Remshart

Gemeinde Burgau
Gemarkung Burgau

NORD

km 30+00

TS 090.01
70°27'
X= 602539.47
Y=5367219.82

TS 090.02
53°05'
X= 602512.92
Y=5367142.13

TS 090.03
24°02'
X= 602451.56
Y=5367112.15

a) ST2024 Abschnitt
b) GZ31

ST2024
Abschnitt 230
Station 1,0 + 0,329 ↑

GZ31
Abschnitt 120
Station 0,0 + 0,041 ↓

EL 110kV-Freileitung (53001)
Pkt. Illerberg - Pkt. Gundremmingen 4
Mast 85 bis 172 LEW

Mast 157
Höhe 28 m ü. GOK

Leitungshöhe 15 m ü. GOK

Leitungshöhe 9,5 m ü. GOK

Höhe 14 m ü. GOK

5001 (SV50) 450/60

13.01 Kupfer BG

gepl. 5100 (WK51) 700/100 AUGUSTA

Leitungshöhe 11,5 m ü. GOK

Lage angenommen

BS 135/DPH 97

BK 35/DPH 96

BS 134/DPH 95

BK 34/DPH 94

MK 120

MK 121

R 65

R 122

SR 600/21,0m

Weg (Schotter)

St 2024 (Asphalt) nach Offingen

Leitplanke

Acker

Grünland

RW

EL MS

2x EL MS

Planfeststellungsbehörde

Geotechnische Eintragungen sind schematisch dargestellt

Legende (themenbezogene Auswahl zum vorliegenden Plan; weitere Verwendungen gemäß Symbol-/ Zeichenverzeichnis):

- Gemarkung
- Flurstücks-Grenze
- Topografie
- Fremdleitungen
- Bestand Gas bayernets
- Gastransportleitung geplant
- KKS-Anlagen geplant
- Schutzstreifen (dingliche Sicherung)
- TS-Punkt mit Nr., Winkel u. Koordinate
- Kilometrierung km 00+00
- Schilderpfahl (SPf)
- Schilderpfahl mit Messkontakt (MK)
- Arbeitsstreifen

0 10 20 30 40 50 Meter

DR. SPANG Ingenieurgesellschaft für Bauwesen, Geologie und Umwelttechnik mbH
Rosi-Wolfstein-Straße 6, 58453 Witten
Telefon: 02302 / 9 14 02 - 0

Geplante Gastransportleitung AUGUSTA von Wertingen nach Kötz
Planunterlagen zum Planfeststellungsverfahren (PF-V)

Ingenieurbüro Weishaupt (IbW) Planung und Bauüberwachung
im Auftrag der bayernets energie transport systeme

Plangrundlage: WK5100_GP_TP_TG_230426-WPG

Trassierungsplan Lage
Geotechnisches Gutachten

Leitung 5100 (WK51)
DN 700 MOP 100
Schutzstreifen 10 m

Plan Nr.:	42.7852/ 2.1	Gezeichnet:	Bt
Datum:	28.04.2023	Geprüft:	BJe

Bundesland: Bayern | Regierungsbezirk: Schwaben | Landkreis: Günzburg

Rev.	Datum	Änderung		Datum	Name	Format	Maßstab	Revision
			Erstellt	31.03.2023	Döring; Hahn / WPG	DIN A3	1 : 1.000	0
			Geprüft	31.03.2023	Thiele / WPG	Planname		Blatt-Nr.
			Freigegeben			WK5100_GP_TP_TG		90

© Geobasisdaten: Bayerische Vermessungsverwaltung

Anschluss-Blatt-Nr.: 91

Anschluss-Blatt-Nr.: 89

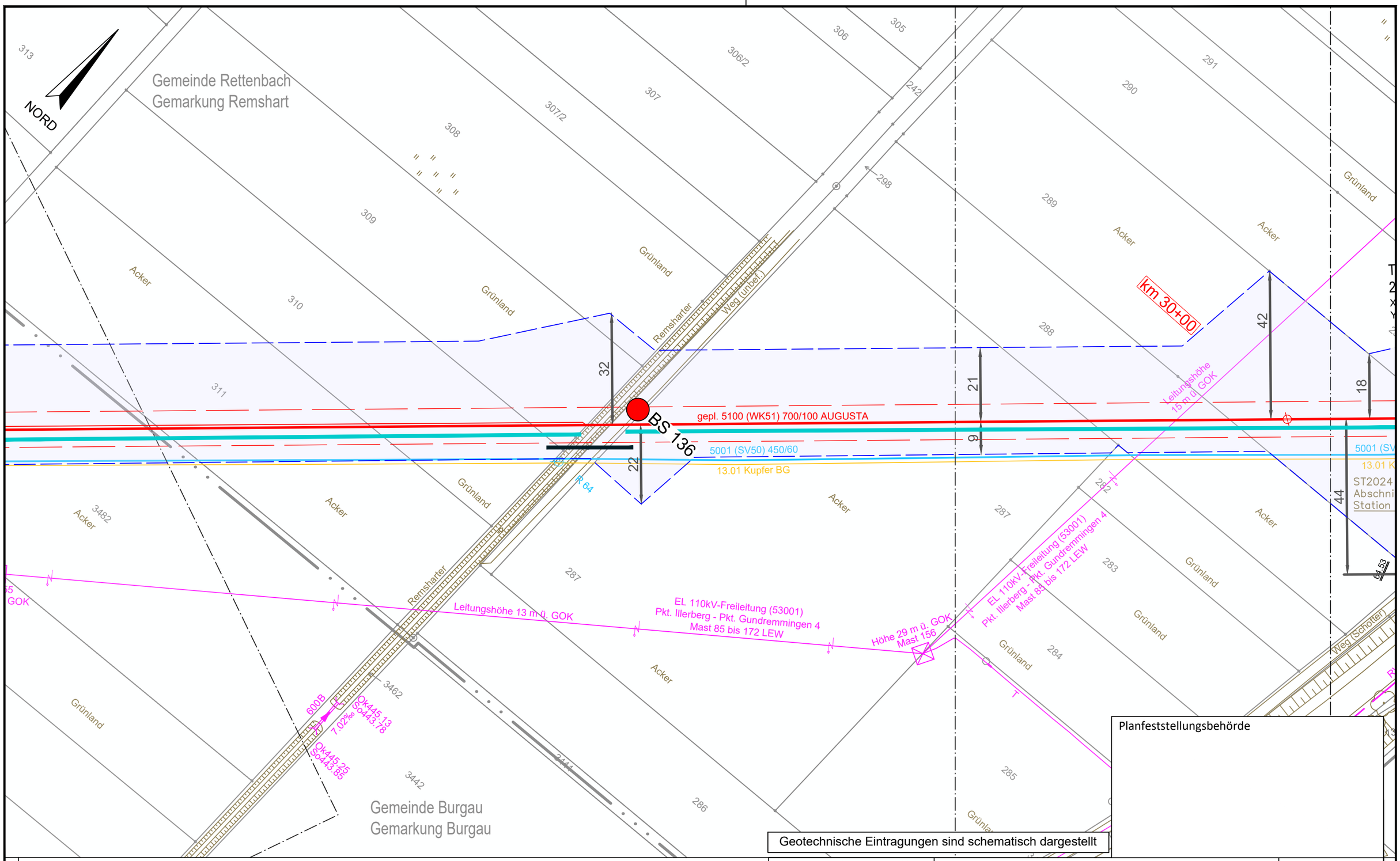

Legende (themenbezogene Auswahl zum vorliegenden Plan; weitere Verwendungen gemäß Symbol-/ Zeichenverzeichnis):

Gemarkung		Gastransportleitung geplant		Schilderpfahl (SPf)	
Flurstücks-Grenze		KKS-Anlagen geplant		Schilderpfahl mit Messkontakt (MK)	
Topografie		Schutzstreifen (dingliche Sicherung)		Arbeitsstreifen	
Fremdleitungen		TS-Punkt mit Nr., Winkel u. Koordinate			
Bestand Gas bayernets		Kilometrierung	km 00+00		

0 10 20 30 40 50 Meter

Anschluss-Blatt-Nr.: 92

DR. SPANG Ingenieurgesellschaft für Bauwesen, Geologie und Umwelttechnik mbH
Rosi-Wolfstein-Straße 6, 58453 Witten
Telefon: 02302 / 9 14 02 - 0

Geplante Gastransportleitung AUGUSTA von Wertingen nach Kötz
Planunterlagen zum Planfeststellungsverfahren (PF-V)

Ingenieurbüro Weishaupt IbW
Planung und Bauüberwachung
im Auftrag der bayernets energie transport systeme

Plangrundlage: WK5100_GP_TP_TG_230426-WPG

Trassierungsplan Lage
Geotechnisches Gutachten

Leitung 5100 (WK51)
DN 700 MOP 100
Schutzstreifen 10 m

Plan Nr.:	42.7852/ 2.1	Gezeichnet:	Bt
Datum:	28.04.2023	Geprüft:	BJe

Bundesland: Bayern | Regierungsbezirk: Schwaben | Landkreis: Günzburg

Rev.	Datum	Änderung		Datum	Name	Format	Maßstab	Revision
			Erstellt	31.03.2023	Döring; Hahn / WPG	DIN A3	1 : 1.000	0
			Geprüft	31.03.2023	Thiele / WPG	Planname		Blatt-Nr.
			Freigegeben			WK5100_GP_TP_TG		91

© Geobasisdaten: Bayerische Vermessungsverwaltung

Anschluss-Blatt-Nr.: 90

E:\Daten\P7800-7899\P7852\6_Geotechnik\Gutachten\Strecke\Geotechnik\Planfeststellung\P7852_Anl.2_LP.dwg
Ansichtsfenster : 91

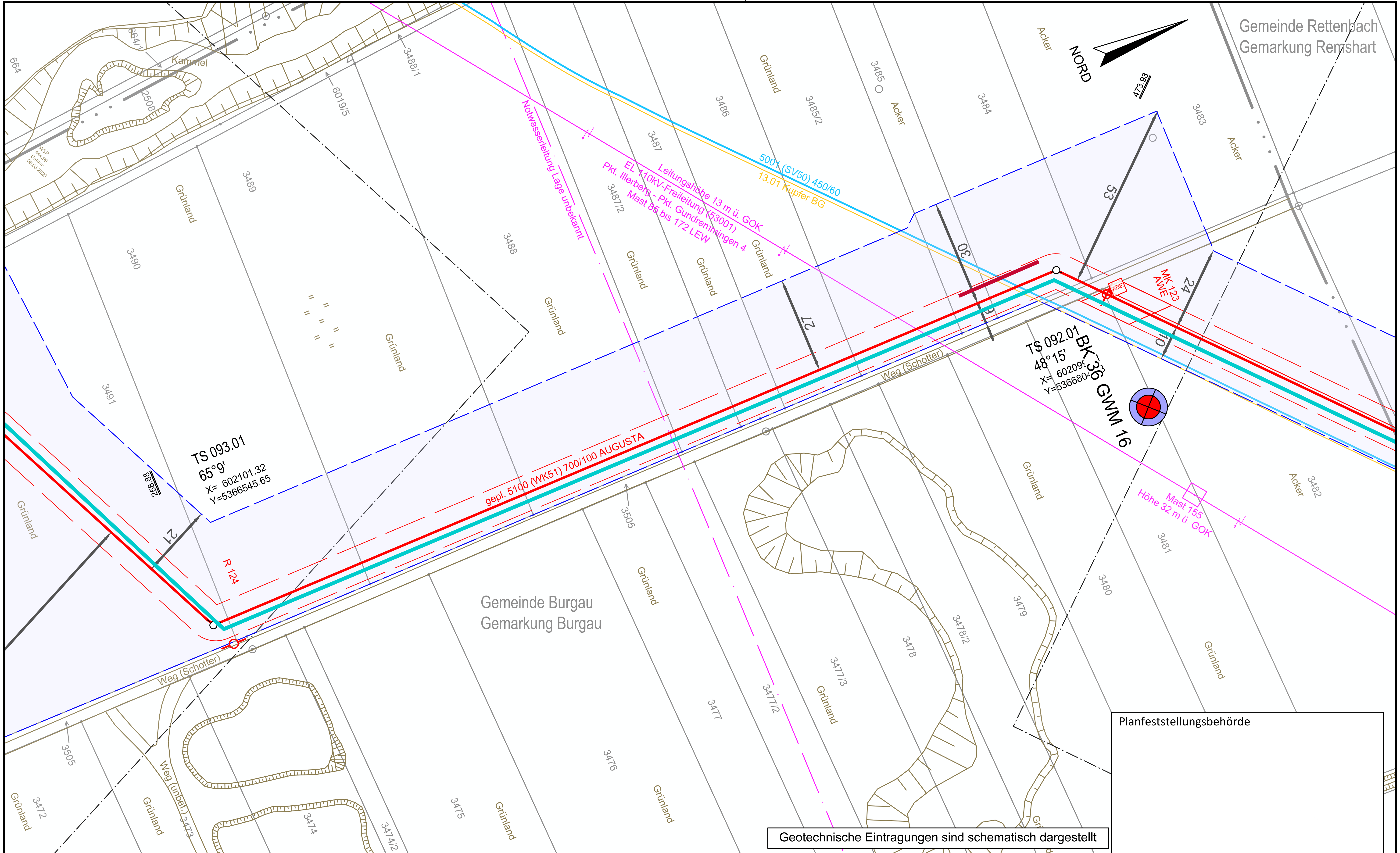

Planfeststellungsbehörde

Legende (themenbezogene Auswahl zum vorliegenden Plan; weitere Verwendungen gemäß Symbol-/ Zeichenverzeichnis):

- Gemarkung
- Flurstücks-Grenze
- Topografie
- Fremdleitungen
- Bestand Gas bayernets
- Gastransportleitung geplant
- KKS-Anlagen geplant
- Schutzstreifen (dingliche Sicherung)
- TS-Punkt mit Nr., Winkel u. Koordinate
- Kilometrierung km 00+00
- Schilderpfahl (SPf)
- Schilderpfahl mit Messkontakt (MK)
- Arbeitsstreifen

0 10 20 30 40 50 Meter

DR. SPANG Ingenieurgesellschaft für Bauwesen, Geologie und Umwelttechnik mbH
Rosi-Wolfstein-Straße 6, 58453 Witten
Telefon: 02302 / 9 14 02 - 0

Geplante Gastransportleitung AUGUSTA von Wertingen nach Kötz
Planunterlagen zum Planfeststellungsverfahren (PF-V)

Ingenieurbüro Weishaupt – Planung und Bauüberwachung
im Auftrag der bayernets energie transport systeme

Plangrundlage: WK5100_GP_TP_TG_230426-WPG

Trassierungsplan Lage
Geotechnisches Gutachten

Leitung 5100 (WK51)
DN 700 MOP 100
Schutzstreifen 10 m

Plan Nr.:	42.7852/ 2.1	Gezeichnet:	Bt
Datum:	28.04.2023	Geprüft:	BJe

Bundesland: Bayern | Regierungsbezirk: Schwaben | Landkreis: Günzburg

Rev.	Datum	Änderung		Datum	Name	Format	Maßstab	Revision
			Erstellt	31.03.2023	Döring; Hahn / WPG	DIN A3	1 : 1.000	0
			Geprüft	31.03.2023	Thiele / WPG	Planname		Blatt-Nr.
			Freigegeben			WK5100_GP_TP_TG		92

© Geobasisdaten: Bayerische Vermessungsverwaltung

Anschluss-Blatt-Nr.: 93
Anschluss-Blatt-Nr.: 91

E:\Daten\P7800-7899\P78526_Geotechnik\Gutachten\Strecke\Geotechnik\Planfeststellung\P7852_Anl.2_LP.dwg
Ansichtsfenster : 92

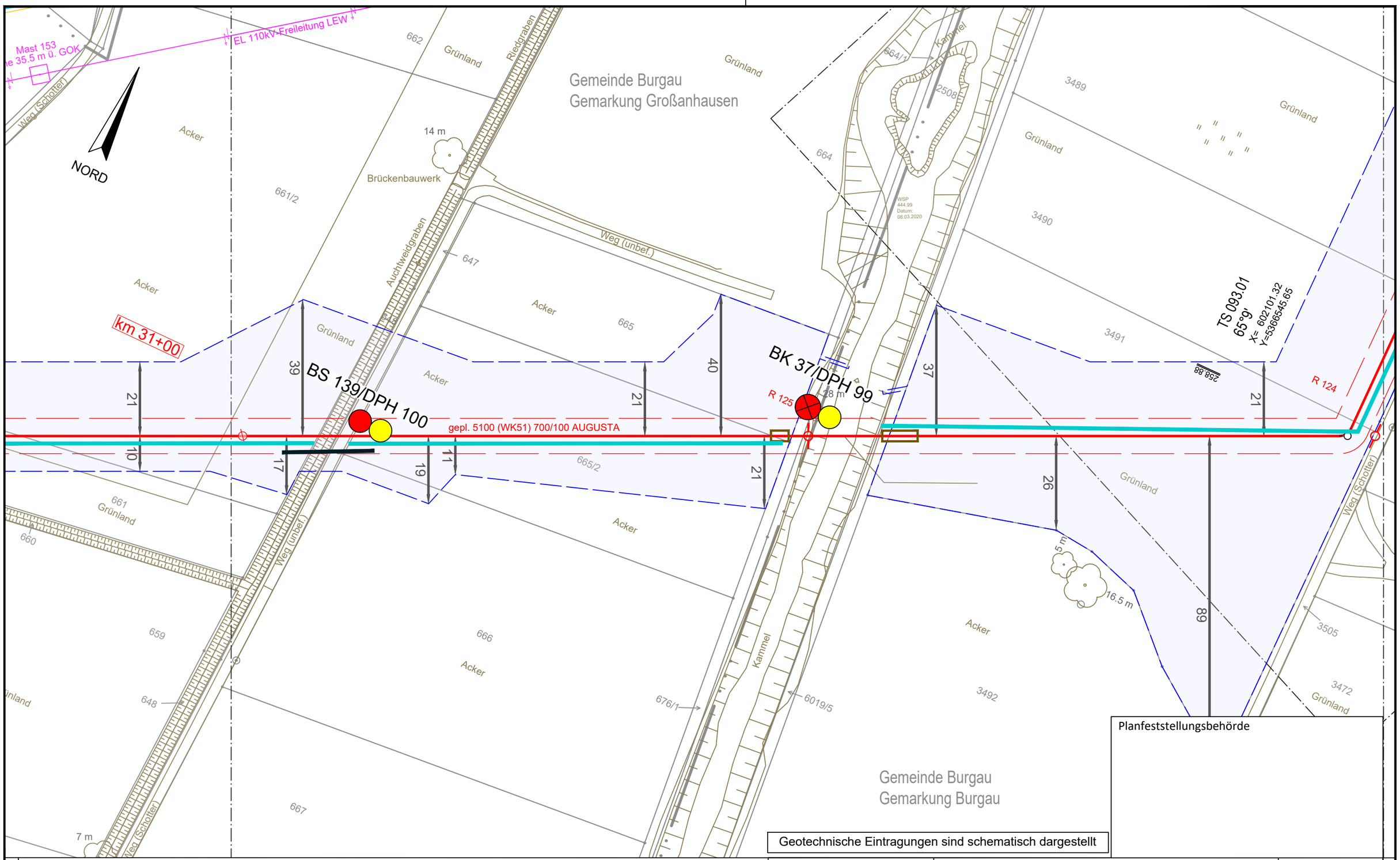

Planfeststellungsbehörde

Geotechnische Eintragungen sind schematisch dargestellt

Legende (themenbezogene Auswahl zum vorliegenden Plan; weitere Verwendungen gemäß Symbol-/ Zeichenverzeichnis):

Gemarkung		Gastransportleitung geplant		Schilderpfahl (SPf)	
Flurstücks-Grenze		KKS-Anlagen geplant		Schilderpfahl mit Messkontakt (MK)	
Topografie		Schutzstreifen (dingliche Sicherung)		Arbeitsstreifen	
Fremdleitungen		TS-Punkt mit Nr., Winkel u. Koordinate			
Bestand Gas bayernets		Kilometrierung	km 00+00		

0 10 20 30 40 50 Meter

DR. SPANG Ingenieurgesellschaft für Bauwesen, Geologie und Umwelttechnik mbH
Rosi-Wolfstein-Straße 6, 58453 Witten
Telefon: 02302 / 9 14 02 - 0

Geplante Gastransportleitung AUGUSTA von Wertingen nach Kötz
Planunterlagen zum Planfeststellungsverfahren (PF-V)

Ingenieurbüro Weishaupt IbW
Planung und Bauüberwachung
im Auftrag der bayernets energie transport systeme

Plangrundlage: WK5100_GP_TP_TG_230426-WPG

Trassierungsplan Lage
Geotechnisches Gutachten

Leitung 5100 (WK51)
DN 700 MOP 100
Schutzstreifen 10 m

Plan Nr.:	42.7852/ 2.1	Gezeichnet:	Bt
Datum:	28.04.2023	Geprüft:	BJe

Bundesland: Bayern | Regierungsbezirk: Schwaben | Landkreis: Günzburg

Rev.	Datum	Änderung		Datum	Name	Format	Maßstab	Revision
			Erstellt	31.03.2023	Döring; Hahn / WPG	DIN A3	1 : 1.000	0
			Geprüft	31.03.2023	Thiele / WPG	Planname		Blatt-Nr.
			Freigegeben			WK5100_GP_TP_TG		93

© Geobasisdaten: Bayerische Vermessungsverwaltung

Anschluss-Blatt-Nr.: 94

Anschluss-Blatt-Nr.: 92

E:\Daten\P7800-7899\P7852\6_Geotechnik\Gutachten\Strecke\Geotechnik\Planfeststellung\P7852_Anl.2_LP.dwg
Ansichtsfenster : 93

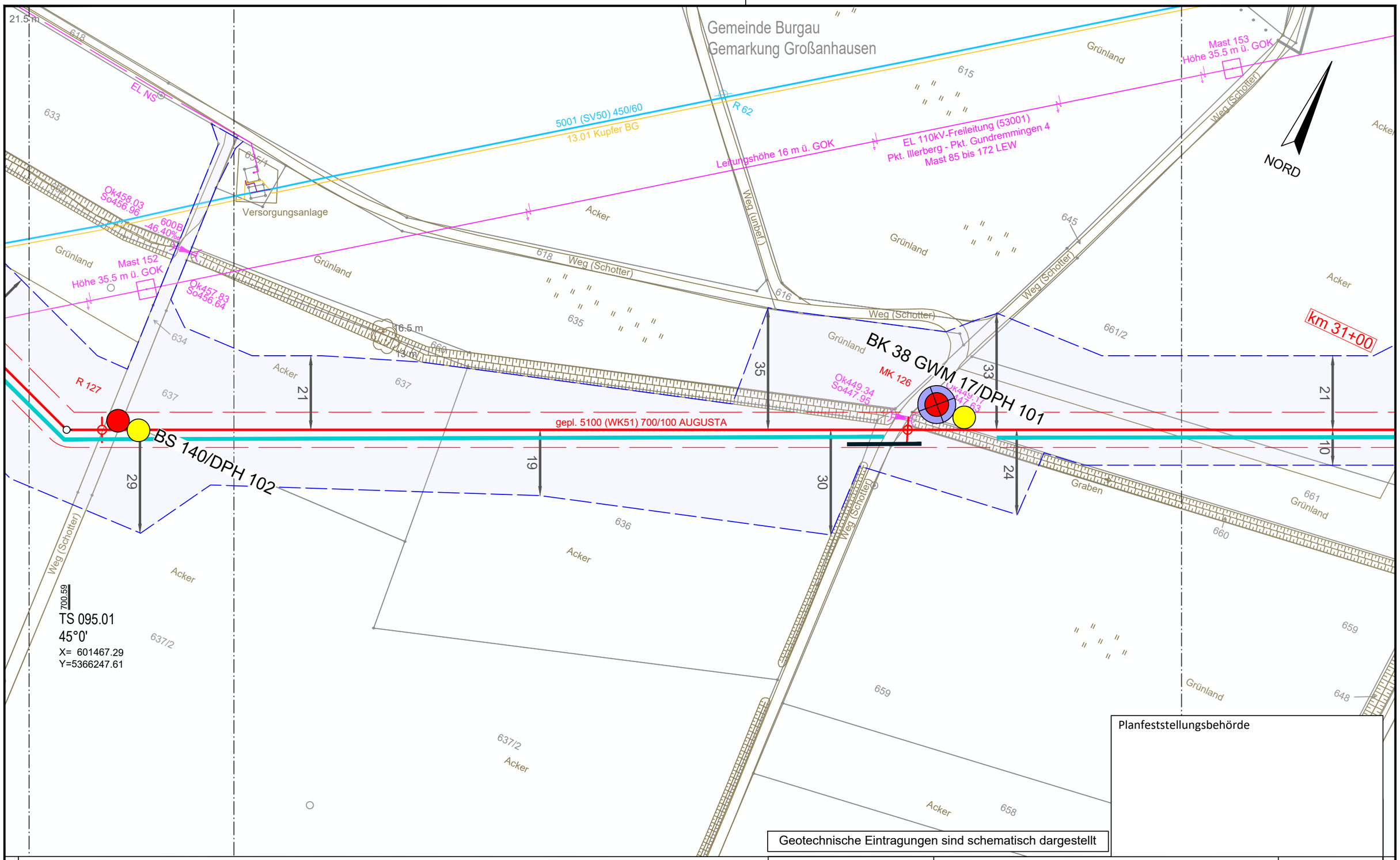

Planfeststellungsbehörde

Geotechnische Eintragungen sind schematisch dargestellt

Legende (themenbezogene Auswahl zum vorliegenden Plan; weitere Verwendungen gemäß Symbol-/ Zeichenverzeichnis):

Gemarkung		Gastransportleitung geplant		Schilderpfahl (SPf)	
Flurstücks-Grenze		KKS-Anlagen geplant		Schilderpfahl mit Messkontakt (MK)	
Topografie		Schutzstreifen (dingliche Sicherung)		Arbeitsstreifen	
Fremdleitungen		TS-Punkt mit Nr., Winkel u. Koordinate			
Bestand Gas bayernets		Kilometrierung	km 00+00		

0 10 20 30 40 50 Meter

DR. SPANG Ingenieurgesellschaft für Bauwesen, Geologie und Umwelttechnik mbH
Rosi-Wolfstein-Straße 6, 58453 Witten
Telefon: 02302 / 9 14 02 - 0

Geplante Gastransportleitung AUGUSTA von Wertingen nach Kötz
Planunterlagen zum Planfeststellungsverfahren (PF-V)

Ingenieurbüro Weishaupt IbW
Planung und Bauüberwachung
im Auftrag der bayernets energie transport systeme

Plangrundlage: WK5100_GP_TP_TG_230426-WPG

Plan Nr.: 42.7852/ 2.1 | Gezeichnet: Bt

Datum: 28.04.2023 | Geprüft: BJe

Trassierungsplan Lage
Geotechnisches Gutachten

Leitung 5100 (WK51)
DN 700 MOP 100
Schutzstreifen 10 m

Bundesland: Bayern | Regierungsbezirk: Schwaben | Landkreis: Günzburg

Rev.	Datum	Änderung		Datum	Name	Format	Maßstab	Revision
			Erstellt	31.03.2023	Döring; Hahn / WPG	DIN A3	1 : 1.000	0
			Geprüft	31.03.2023	Thiele / WPG	Planname		Blatt-Nr.
			Freigegeben			WK5100_GP_TP_TG		94

© Geobasisdaten: Bayerische Vermessungsverwaltung

Anschluss-Blatt-Nr.: 95

Anschluss-Blatt-Nr.: 93

E:\Daten\P7800-7899\P7852\6_Geotechnik\Gutachten\Strecke\Geotechnik\Planfeststellung\P7852_Anl.2_LP.dwg
Ansichtsfenster : 94

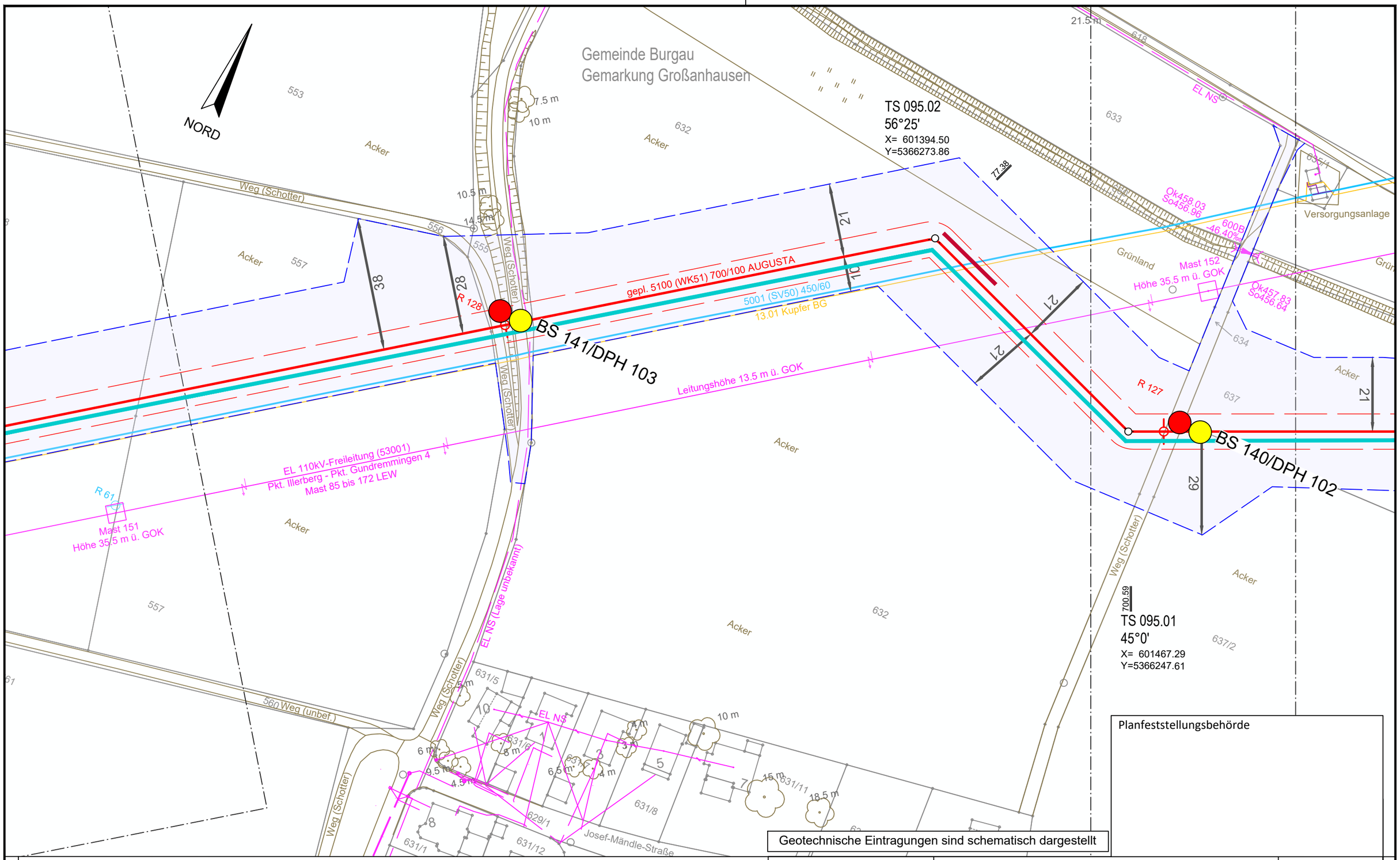

Legende (themenbezogene Auswahl zum vorliegenden Plan; weitere Verwendungen gemäß Symbol-/ Zeichenverzeichnis):

Gemarkung		Gastransportleitung geplant		Schilderpfahl (SPf)	
Flurstücks-Grenze		KKS-Anlagen geplant		Schilderpfahl mit Messkontakt (MK)	
Topografie		Schutzstreifen (dingliche Sicherung)		Arbeitsstreifen	
Fremdleitungen		TS-Punkt mit Nr., Winkel u. Koordinate			
Bestand Gas bayernets		Kilometrierung	km 00+00		

0 10 20 30 40 50 Meter

DR. SPANG Ingenieurgesellschaft für Bauwesen, Geologie und Umwelttechnik mbH
Rosi-Wolfstein-Straße 6, 58453 Witten
Telefon: 02302 / 9 14 02 - 0

Geplante Gastransportleitung AUGUSTA von Wertingen nach Kötz
Planunterlagen zum Planfeststellungsverfahren (PF-V)

Ingenieurbüro Weishaupt IbW
Planung und Bauüberwachung
im Auftrag der bayernets energie transport systeme

Plangrundlage: WK5100_GP_TP_TG_230426-WPG
Plan Nr.: 42.7852/ 2.1 | Gezeichnet: Bt
Datum: 28.04.2023 | Geprüft: BJe

Trassierungsplan Lage
Geotechnisches Gutachten

Leitung 5100 (WK51)
DN 700 MOP 100
Schutzstreifen 10 m

Bundesland: Bayern | Regierungsbezirk: Schwaben | Landkreis: Günzburg

Rev.	Datum	Änderung		Datum	Name	Format	Maßstab	Revision
			Erstellt	31.03.2023	Döring; Hahn / WPG	DIN A3	1 : 1.000	0
			Geprüft	31.03.2023	Thiele / WPG	Planname		Blatt-Nr.
			Freigegeben			WK5100_GP_TP_TG		95

© Geobasisdaten: Bayerische Vermessungsverwaltung

Anschluss-Blatt-Nr.: 96

Anschluss-Blatt-Nr.: 94

E:\Daten\P7800-7899\P7852\6_Geotechnik\Gutachten\Strecke\Geotechnik\Planfeststellung\P7852_Anl.2_LP.dwg
Ansichtsfenster : 95

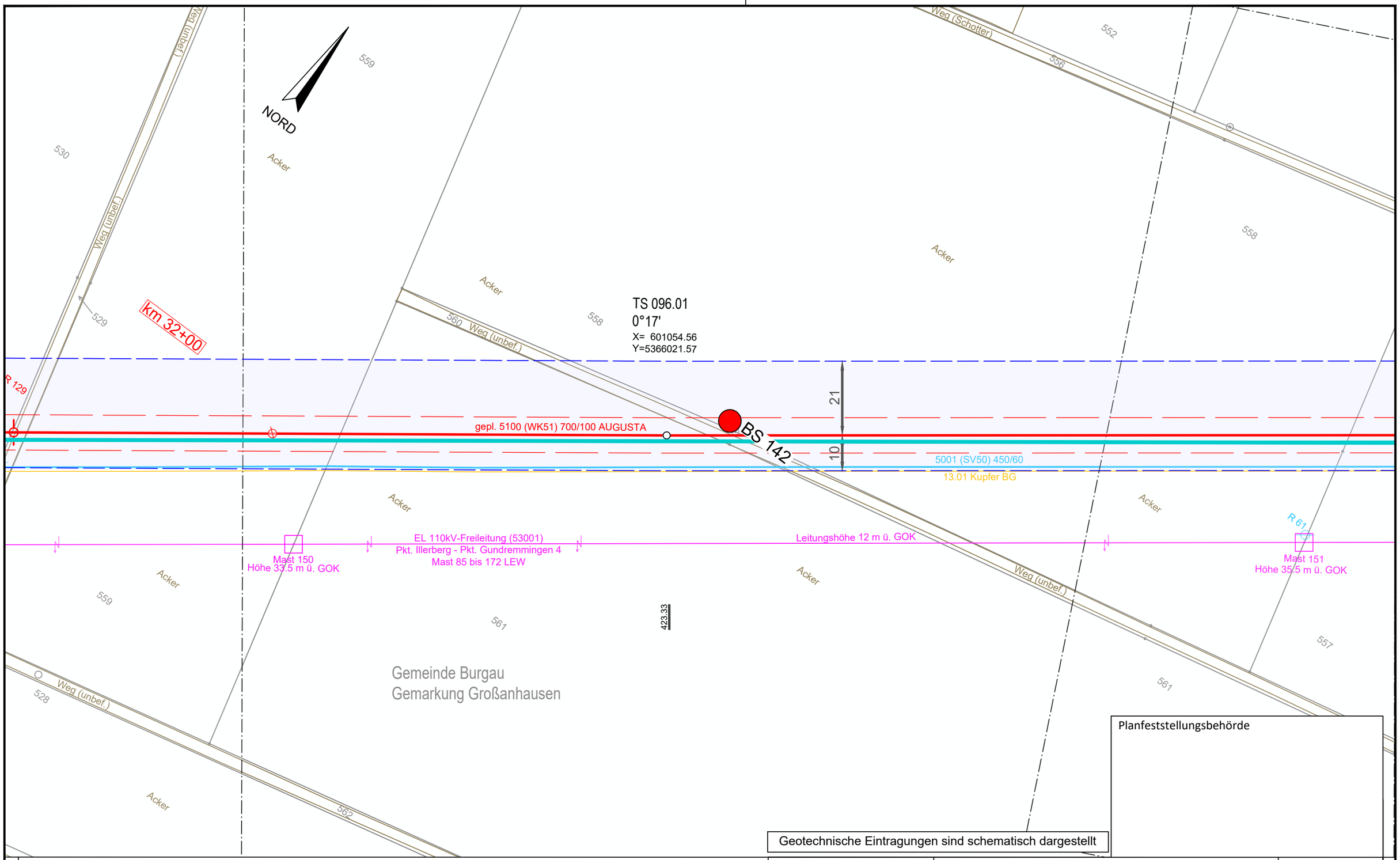

Planfeststellungsbehörde

Geotechnische Eintragungen sind schematisch dargestellt

Legende (themenbezogene Auswahl zum vorliegenden Plan; weitere Verwendungen gemäß Symbol-/ Zeichenverzeichnis):

- Gemarkung
- Flurstücks-Grenze
- Topografie
- Fremdleitungen
- Bestand Gas bayernets
- Gastransportleitung geplant
- KKS-Anlagen geplant
- Schutzstreifen (dingliche Sicherung)
- TS-Punkt mit Nr., Winkel u. Koordinate
- Kilometrierung km 00+00
- Schilderpfahl (SPf)
- Schilderpfahl mit Messkontakt (MK)
- Arbeitsstreifen

0 10 20 30 40 50 Meter

DR. SPANG Ingenieurgesellschaft für Bauwesen, Geologie und Umwelttechnik mbH
Rosi-Wolfstein-Straße 6, 58453 Witten
Telefon: 02302 / 9 14 02 - 0

Geplante Gastransportleitung AUGUSTA von Wertingen nach Kötz
Planunterlagen zum Planfeststellungsverfahren (PF-V)

Ingenieurbüro Weishaupt
Planung und Bauüberwachung
im Auftrag der bayernets energie transport systeme

Plangrundlage: WK5100_GP_TP_TG_230426-WPG

Plan Nr.:	42.7852/ 2.1	Gezeichnet:	Bt
Datum:	28.04.2023	Geprüft:	BJe

Trassierungsplan Lage
Geotechnisches Gutachten

Leitung 5100 (WK51)
DN 700 MOP 100
Schutzstreifen 10 m

Bundesland: Bayern | Regierungsbezirk: Schwaben | Landkreis: Günzburg

Rev.	Datum	Änderung

	Datum	Name	Format	Maßstab	Revision
Erstellt	31.03.2023	Döring; Hahn / WPG	DIN A3	1 : 1.000	0
Geprüft	31.03.2023	Thiele / WPG	Planname		Blatt-Nr.
Freigegeben			WK5100_GP_TP_TG		96

© Geobasisdaten: Bayerische Vermessungsverwaltung

Anschluss-Blatt-Nr.: 97

Anschluss-Blatt-Nr.: 95

E:\Daten\P7800-7899\P7852\6_Geotechnik\Gutachten\Strecke\Geotechnik\Planfeststellung\P7852_Anl.2_LP.dwg
Ansichtsfenster : 96

E:\Daten\P7800-7899\P7852\6_Geotechnik\Gutachten\Strecke\Geotechnik\Planfeststellung\P
Ansichtsfenster : 97

Gemeinde Burgau
Gemarkung Großanhausen

NORD

BS 144/DPH 104

gepl. 5100 (WK51) 700/100 AUGUSTA
5001 (SV50) 450/60
13.01 Kupfer BG

Mast 149
Höhe 36 m ü. GOK

EL 110kV-Freileitung (53001)
Pkt. Illerberg - Pkt. Gundremmingen 4
Mast 85 bis 172 LEW

Leitungshöhe 14 m ü. GOK

km 32+00

Grünland
Acker
Weg (unbef.)

Planfeststellungsbehörde

Geotechnische Eintragungen sind schematisch dargestellt

Legende (themenbezogene Auswahl zum vorliegenden Plan; weitere Verwendungen gemäß Symbol-/ Zeichenverzeichnis):

- Gemarkung
- Flurstücks-Grenze
- Topografie
- Fremdleitungen
- Bestand Gas bayernets
- Gastransportleitung geplant
- KKS-Anlagen geplant
- Schutzstreifen (dingliche Sicherung)
- TS-Punkt mit Nr., Winkel u. Koordinate
- Kilometrierung km 00+00
- Schilderpfahl (SPf)
- Schilderpfahl mit Messkontakt (MK)
- Arbeitsstreifen

0 10 20 30 40 50 Meter

Anschluss-Blatt-Nr.: 98

DR. SPANG Ingenieurgesellschaft für Bauwesen, Geologie und Umwelttechnik mbH
Rosi-Wolfstein-Straße 6, 58453 Witten
Telefon: 02302 / 9 14 02 - 0

Geplante Gastransportleitung AUGUSTA von Wertingen nach Kötz
Planunterlagen zum Planfeststellungsverfahren (PF-V)

Ingenieurbüro Weishaupt (IbW) Planung und Bauüberwachung
im Auftrag der bayernets energie transport systeme

Plangrundlage: WK5100_GP_TP_TG_230426-WPG

Trassierungsplan Lage
Geotechnisches Gutachten

Leitung 5100 (WK51)
DN 700 MOP 100
Schutzstreifen 10 m

Plan Nr.: 42.7852/ 2.1	Gezeichnet: Bt	Bundesland: Bayern	Regierungsbezirk: Schwaben	Landkreis: Günzburg	
Datum: 28.04.2023	Geprüft: BJe				

Rev.	Datum	Änderung		Datum	Name	Format	Maßstab	Revision
			Erstellt	31.03.2023	Döring; Hahn / WPG	DIN A3	1 : 1.000	0
			Geprüft	31.03.2023	Thiele / WPG	Planname		Blatt-Nr.
			Freigegeben			WK5100_GP_TP_TG		97

© Geobasisdaten: Bayerische Vermessungsverwaltung

Anschluss-Blatt-Nr.: 96

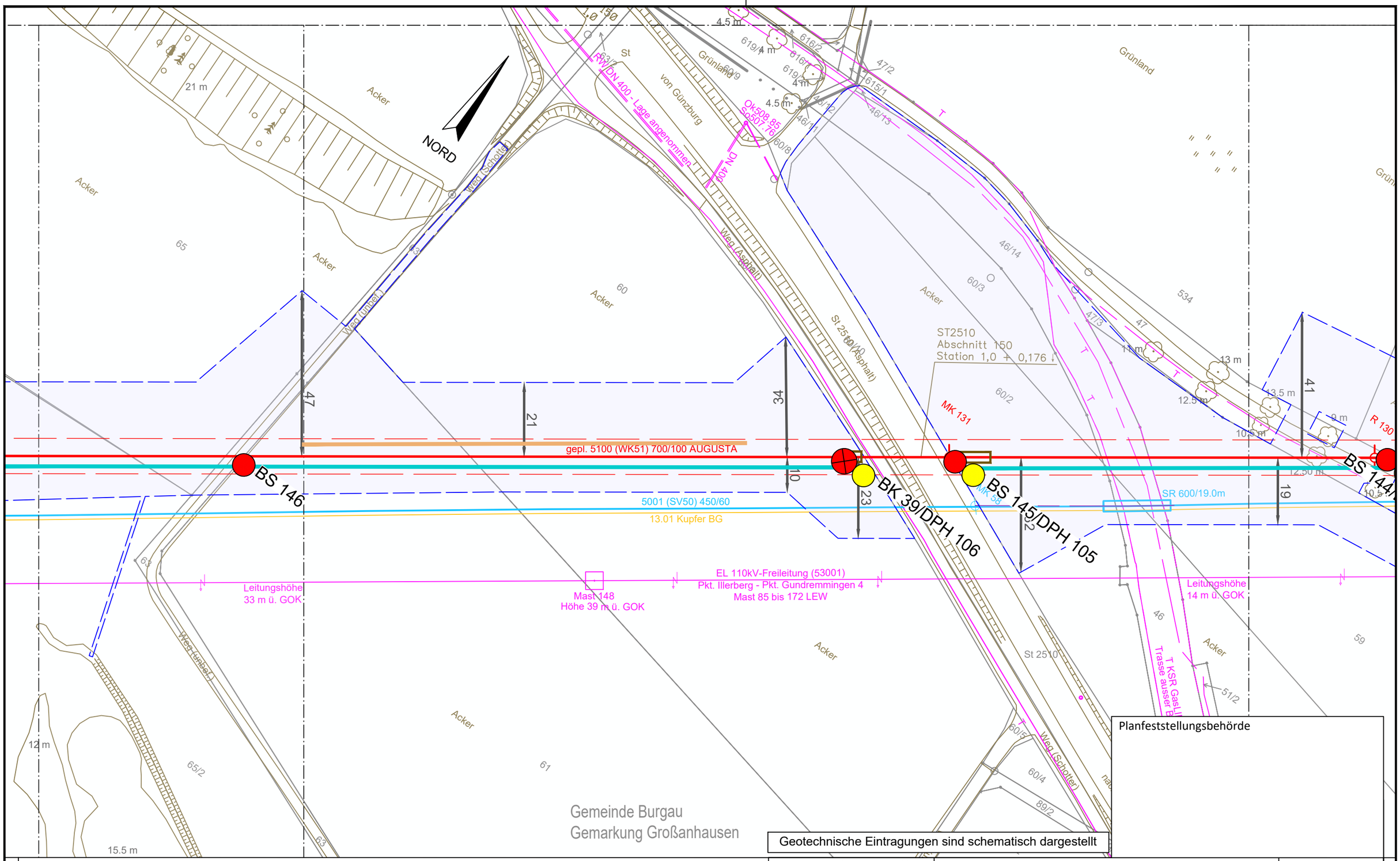

Legende (themenbezogene Auswahl zum vorliegenden Plan; weitere Verwendungen gemäß Symbol-/ Zeichenverzeichnis):

Gemarkung		Gastransportleitung geplant		Schilderpfahl (SPf)	
Flurstücks-Grenze		KKS-Anlagen geplant		Schilderpfahl mit Messkontakt (MK)	
Topografie		Schutzstreifen (dingliche Sicherung)		Arbeitsstreifen	
Fremdleitungen		TS-Punkt mit Nr., Winkel u. Koordinate			
Bestand Gas bayernets		Kilometrierung	km 00+00		

0 10 20 30 40 50 Meter

DR. SPANG Ingenieurgesellschaft für Bauwesen, Geologie und Umwelttechnik mbH
Rosi-Wolfstein-Straße 6, 58453 Witten
Telefon: 02302 / 9 14 02 - 0

Geplante Gastransportleitung AUGUSTA von Wertingen nach Kötz
Planunterlagen zum Planfeststellungsverfahren (PF-V)

Ingenieurbüro Weishaupt IbW
Planung und Bauüberwachung
im Auftrag der bayernets energie transport systeme

Plangrundlage: WK5100_GP_TP_TG_230426-WPG

Trassierungsplan Lage
Geotechnisches Gutachten

Leitung 5100 (WK51)
DN 700 MOP 100
Schutzstreifen 10 m

Plan Nr.:	42.7852/ 2.1	Gezeichnet:	Bt
Datum:	28.04.2023	Geprüft:	BJe

Bundesland: Bayern | Regierungsbezirk: Schwaben | Landkreis: Günzburg

Rev.	Datum	Änderung		Datum	Name	Format	Maßstab	Revision
			Erstellt	31.03.2023	Döring; Hahn / WPG	DIN A3	1 : 1.000	0
			Geprüft	31.03.2023	Thiele / WPG	Planname		Blatt-Nr.
			Freigegeben			WK5100_GP_TP_TG_		98

© Geobasisdaten: Bayerische Vermessungsverwaltung

Anschluss-Blatt-Nr.: 99

Anschluss-Blatt-Nr.: 97

E:\Daten\P7800-7899\P7852\6_Geotechnik\Gutachten\Strecke\Geotechnik\Planfeststellung\P7852_Anl.2_LP.dwg
Ansichtsfenster : 98

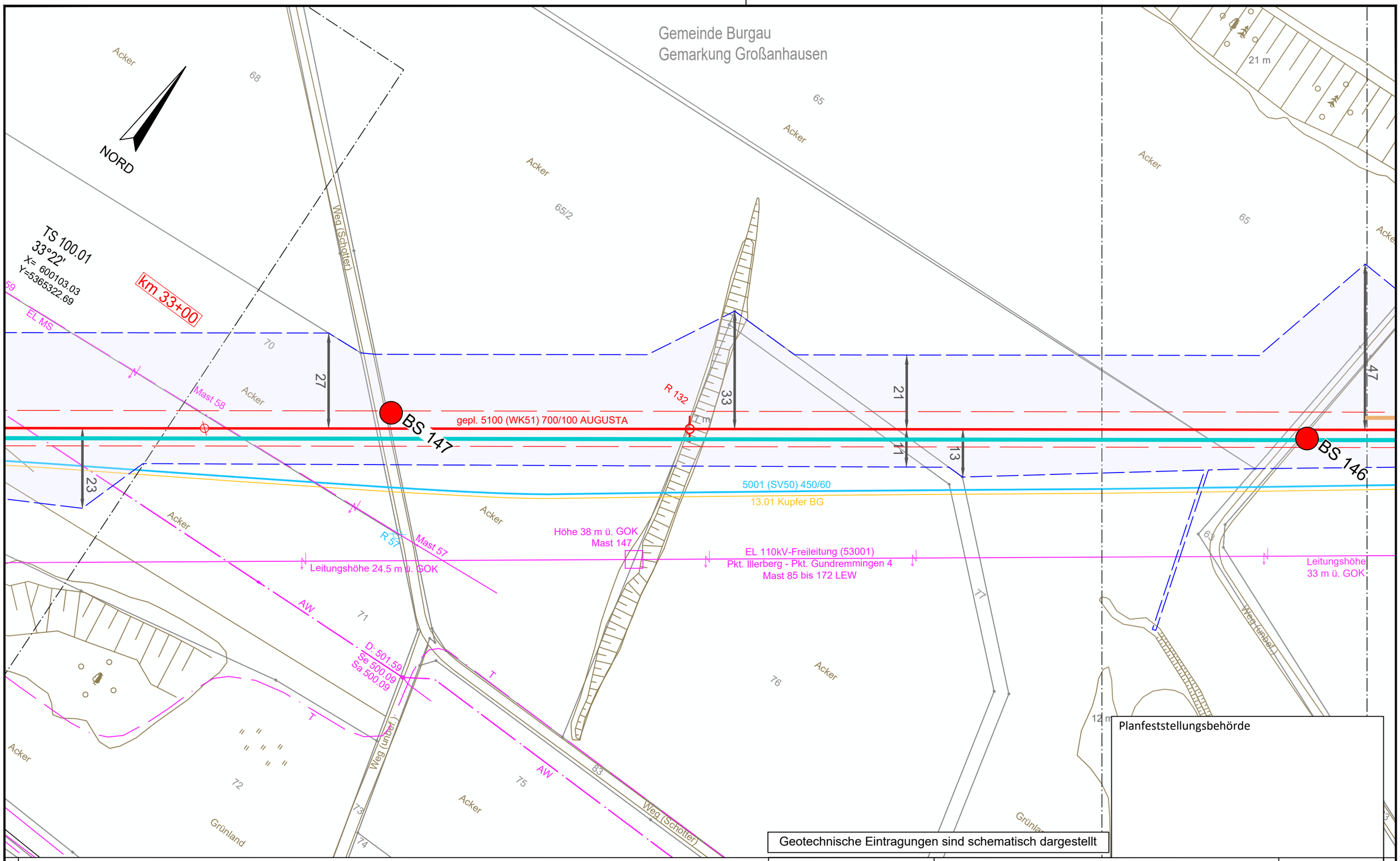

Planfeststellungsbehörde

Geotechnische Eintragungen sind schematisch dargestellt

Legende (themenbezogene Auswahl zum vorliegenden Plan; weitere Verwendungen gemäß Symbol-/ Zeichenverzeichnis):

Gemarkung		Gastransportleitung geplant		Schilderpfahl (SPf)	
Flurstücks-Grenze		KKS-Anlagen geplant		Schilderpfahl mit Messkontakt (MK)	
Topografie		Schutzstreifen (dingliche Sicherung)		Arbeitsstreifen	
Fremdleitungen		TS-Punkt mit Nr., Winkel u. Koordinate			
Bestand Gas bayernets		Kilometrierung	km 00+00		

0 10 20 30 40 50 Meter

DR. SPANG Ingenieurgesellschaft für Bauwesen, Geologie und Umwelttechnik mbH
Rosi-Wolfstein-Straße 6, 58453 Witten
Telefon: 02302 / 9 14 02 - 0

Geplante Gastransportleitung AUGUSTA von Wertingen nach Kötz
Planunterlagen zum Planfeststellungsverfahren (PF-V)

Ingenieurbüro Weishaupt IbW Planung und Bauüberwachung
im Auftrag der bayernets energie transport systeme

Plangrundlage: WK5100_GP_TP_TG_230426-WPG

Trassierungsplan Lage
Geotechnisches Gutachten

Leitung 5100 (WK51)
DN 700 MOP 100
Schutzstreifen 10 m

Plan Nr.:	42.7852/ 2.1	Gezeichnet:	Bt
Datum:	28.04.2023	Geprüft:	BJe

Bundesland: Bayern | Regierungsbezirk: Schwaben | Landkreis: Günzburg

Rev.	Datum	Änderung

	Datum	Name	Format	Maßstab	Revision
Erstellt	31.03.2023	Döring; Hahn / WPG	DIN A3	1 : 1.000	0
Geprüft	31.03.2023	Thiele / WPG	Planname		Blatt-Nr.
Freigegeben			WK5100_GP_TP_TG		99

© Geobasisdaten: Bayerische Vermessungsverwaltung

Anschluss-Blatt-Nr.: 100

Anschluss-Blatt-Nr.: 98

E:\Daten\P7800-7899\P7852\6_Geotechnik\Gutachten\Strecke\Geotechnik\Planfeststellung\P7852_Anl.2_LP.dwg
Ansichtsfenster : 99

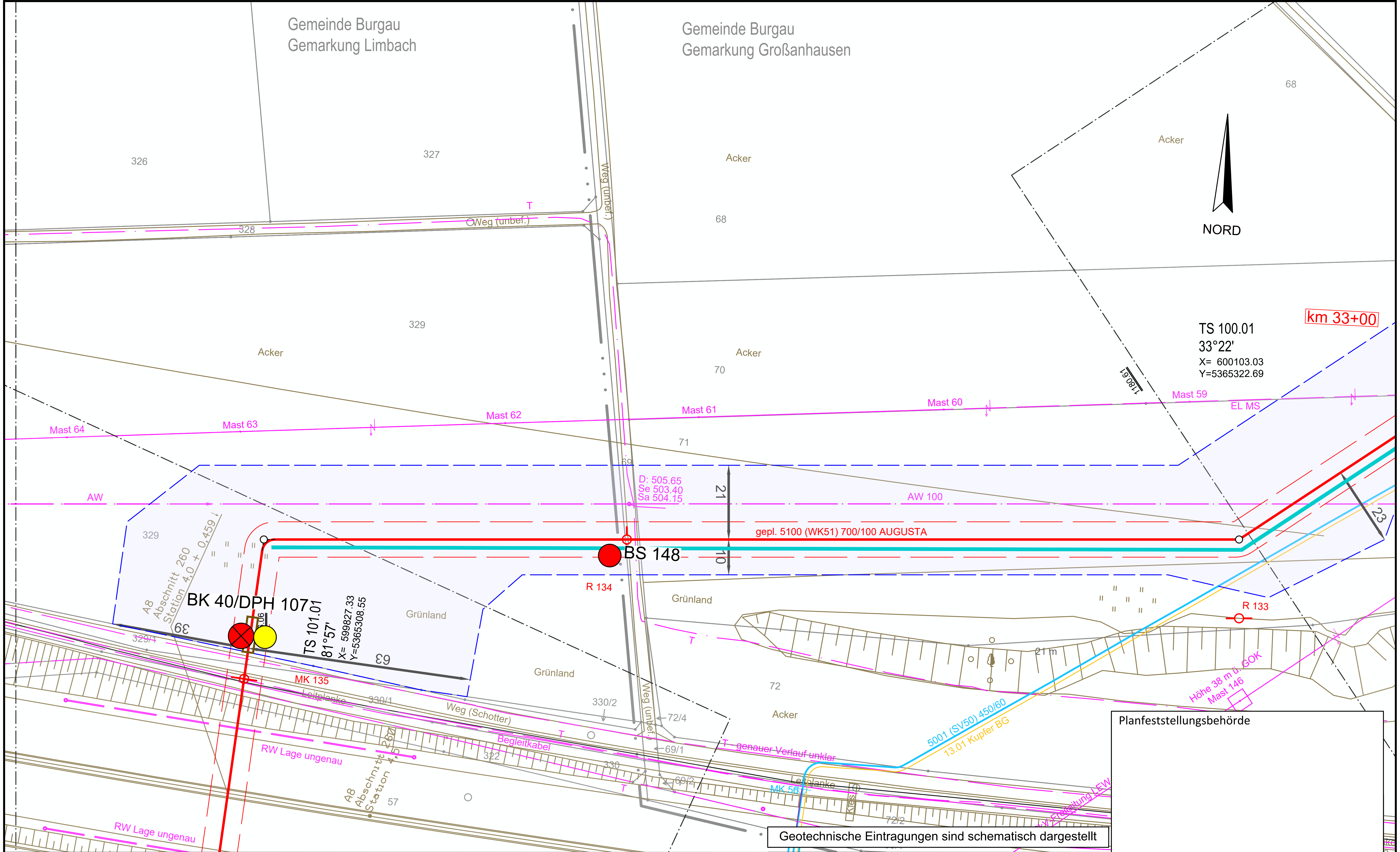

Planfeststellungsbehörde

Legende (themenbezogene Auswahl zum vorliegenden Plan; weitere Verwendungen gemäß Symbol-/ Zeichenverzeichnis):

- Gemarkung
- Flurstücks-Grenze
- Topografie
- Fremdleitungen
- Bestand Gas bayernets
- Gastransportleitung geplant
- KKS-Anlagen geplant
- Schutzstreifen (dingliche Sicherung)
- TS-Punkt mit Nr., Winkel u. Koordinate
- Kilometrierung km 00+00
- Schilderpfahl (SPf)
- Schilderpfahl mit Messkontakt (MK)
- Arbeitsstreifen

0 10 20 30 40 50 Meter

DR. SPANG Ingenieurgesellschaft für Bauwesen, Geologie und Umwelttechnik mbH
Rosi-Wolfstein-Straße 6, 58453 Witten
Telefon: 02302 / 9 14 02 - 0

Geplante Gastransportleitung AUGUSTA von Wertingen nach Kötz
Planunterlagen zum Planfeststellungsverfahren (PF-V)

Trassierungsplan Lage
Geotechnisches Gutachten

Ingenieurbüro Weishaupt IbW – Planung und Bauüberwachung
im Auftrag der bayernets energie transport systeme

Plangrundlage: WK5100_GP_TP_TG_230426-WPG		Leitung 5100 (WK51) DN 700 MOP 100 Schutzstreifen 10 m	
Plan Nr.: 42.7852/ 2.1	Gezeichnet: Bt		
Datum: 28.04.2023	Geprüft: BJe		
Bundesland: Bayern	Regierungsbezirk: Schwaben	Landkreis: Günzburg	

Rev.	Datum	Änderung		Datum	Name	Format	Maßstab	Revision
			Erstellt	31.03.2023	Döring; Hahn / WPG	DIN A3	1 : 1.000	0
			Geprüft	31.03.2023	Thiele / WPG	Planname		Blatt-Nr.
			Freigegeben			WK5100_GP_TP_TG		100

© Geobasisdaten: Bayerische Vermessungsverwaltung

Anschluss-Blatt-Nr.: 101
Anschluss-Blatt-Nr.: 99

E:\Daten\P7800-7899\P7852\6_Geotechnik\Gutachten\Strecke\Geotechnik\Planfeststellung\P7852_Anl.2_LP.dwg
Ansichtsfenster : 100

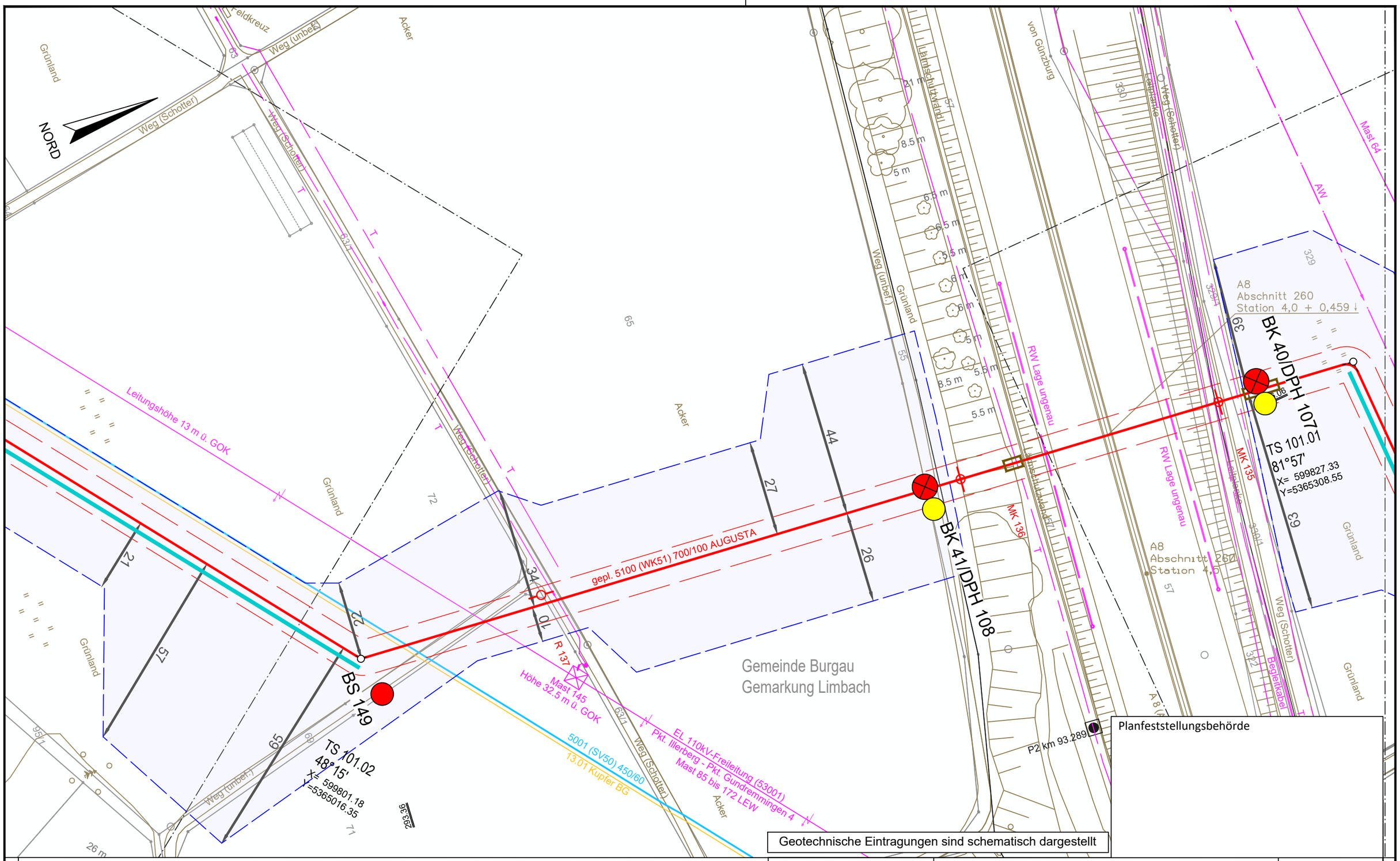

Legende (themenbezogene Auswahl zum vorliegenden Plan; weitere Verwendungen gemäß Symbol-/ Zeichenverzeichnis):

Gemarkung		Gastransportleitung geplant		Schilderpfahl (SPf)	
Flurstücks-Grenze		KKS-Anlagen geplant		Schilderpfahl mit Messkontakt (MK)	
Topografie		Schutzstreifen (dingliche Sicherung)		Arbeitsstreifen	
Fremdleitungen		TS-Punkt mit Nr., Winkel u. Koordinate			
Bestand Gas bayernets		Kilometrierung	km 00+00		

0 10 20 30 40 50 Meter

DR. SPANG Ingenieurgesellschaft für Bauwesen, Geologie und Umwelttechnik mbH
Rosi-Wolfstein-Straße 6, 58453 Witten
Telefon: 02302 / 9 14 02 - 0

Geplante Gastransportleitung AUGUSTA von Wertingen nach Kötz
Planunterlagen zum Planfeststellungsverfahren (PF-V)

Ingenieurbüro Weishaupt IbW Planung und Bauüberwachung
im Auftrag der bayernets energie transport systeme

Plangrundlage: WK5100_GP_TP_TG_230426-WPG
Plan Nr.: 42.7852/ 2.1 | Gezeichnet: Bt
Datum: 28.04.2023 | Geprüft: BJe

Trassierungsplan Lage
Geotechnisches Gutachten

Leitung 5100 (WK51)
DN 700 MOP 100
Schutzstreifen 10 m

Bundesland: Bayern | Regierungsbezirk: Schwaben | Landkreis: Günzburg

Rev.	Datum	Änderung		Datum	Name	Format	Maßstab	Revision
			Erstellt	31.03.2023	Döring; Hahn / WPG	DIN A3	1 : 1.000	0
			Geprüft	31.03.2023	Thiele / WPG	Planname		Blatt-Nr.
			Freigegeben			WK5100_GP_TP_TG		101

© Geobasisdaten: Bayerische Vermessungsverwaltung

Anschluss-Blatt-Nr.: 102

Anschluss-Blatt-Nr.: 100

E:\Daten\P7800-7899\P7852\6_Geotechnik\Gutachten\Strecke\Geotechnik\Planfeststellung\P7852_Anl.2_LP.dwg
Ansichtsfenster : 101

E:\Daten\P7800-7899\P7852\6_Geotechnik\Gutachten\Strecke\Geotechnik\Planfeststellung\P7852_Anl.2_LP.dwg

Ansichtsfenster : 102

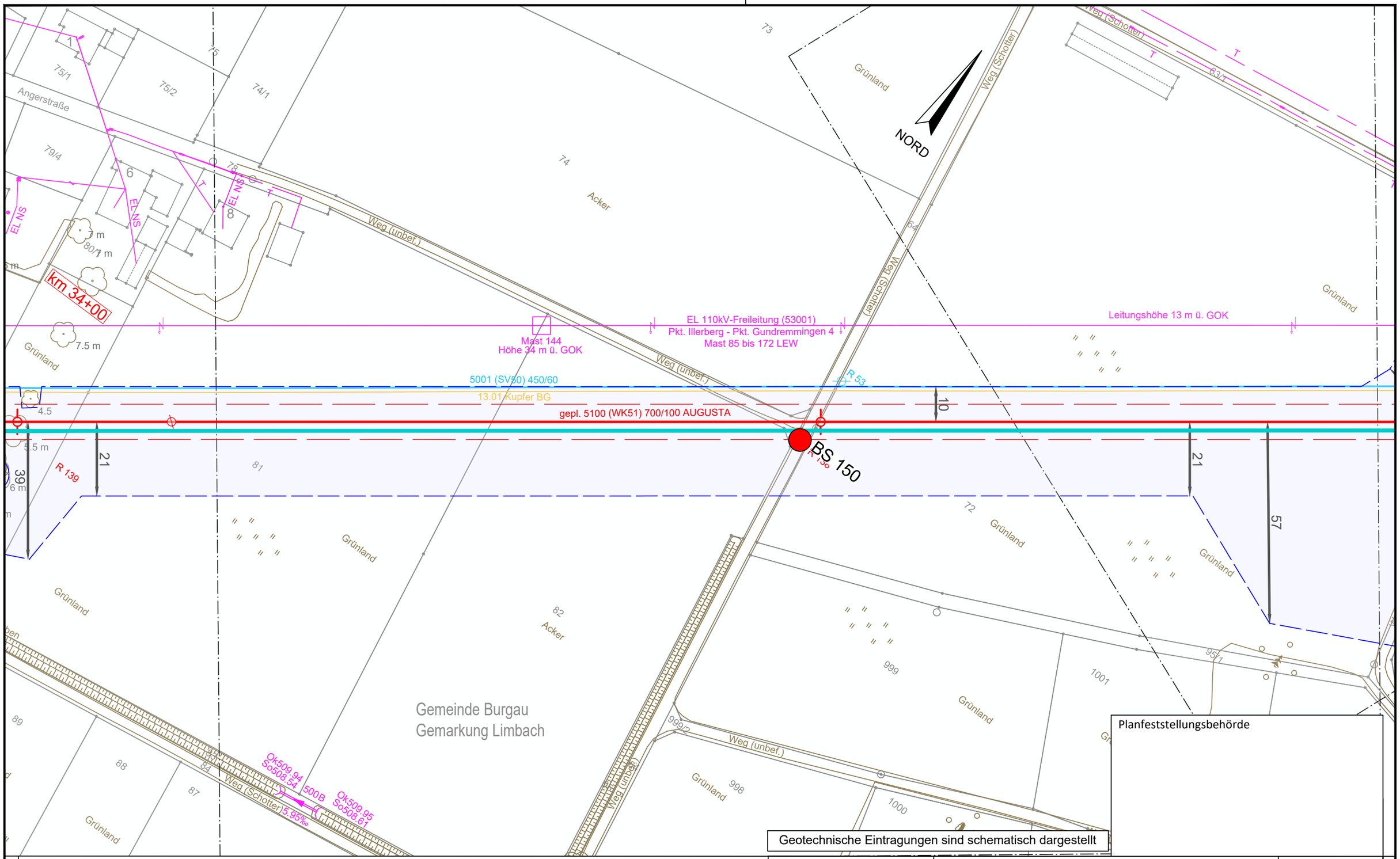

Legende (themenbezogene Auswahl zum vorliegenden Plan; weitere Verwendungen gemäß Symbol-/ Zeichenverzeichnis):

- Gemarkung
- Flurstücks-Grenze
- Topografie
- Fremdleitungen
- Bestand Gas bayernets
- Gastransportleitung geplant
- KKS-Anlagen geplant
- Schutzstreifen (dingliche Sicherung)
- TS-Punkt mit Nr., Winkel u. Koordinate
- Kilometrierung
- Schilderpfahl (SPf)
- Schilderpfahl mit Messkontakt (MK)
- Arbeitsstreifen

0 10 20 30 40 50 Meter

Anschluss-Blatt-Nr.: 103

Anschluss-Blatt-Nr.: 101

DR. SPANG Ingenieurgesellschaft für Bauwesen, Geologie und Umwelttechnik mbH
Rosi-Wolfstein-Straße 6, 58453 Witten
Telefon: 02302 / 9 14 02 - 0

Geplante Gastransportleitung AUGUSTA von Wertingen nach Kötz
Planunterlagen zum Planfeststellungsverfahren (PF-V)

Ingenieurbüro Weishaupt (IbW) Planung und Bauüberwachung
im Auftrag der bayernets energie transport systeme

Plangrundlage: WK5100_GP_TP_TG_230426-WPG

Trassierungsplan Lage
Geotechnisches Gutachten

Leitung 5100 (WK51)
DN 700 MOP 100
Schutzstreifen 10 m

Plan Nr.:	42.7852/ 2.1	Gezeichnet:	Bt
Datum:	28.04.2023	Geprüft:	BJe

Bundesland: Bayern | Regierungsbezirk: Schwaben | Landkreis: Günzburg

Rev.	Datum	Änderung		Name	Format	Maßstab	Revision
			Erstellt	31.03.2023	Döring; Hahn / WPG	DIN A3	1 : 1.000	0
			Geprüft	31.03.2023	Thiele / WPG	Planname		Blatt-Nr.
			Freigegeben			WK5100_GP_TP_TG		102

© Geobasisdaten: Bayerische Vermessungsverwaltung

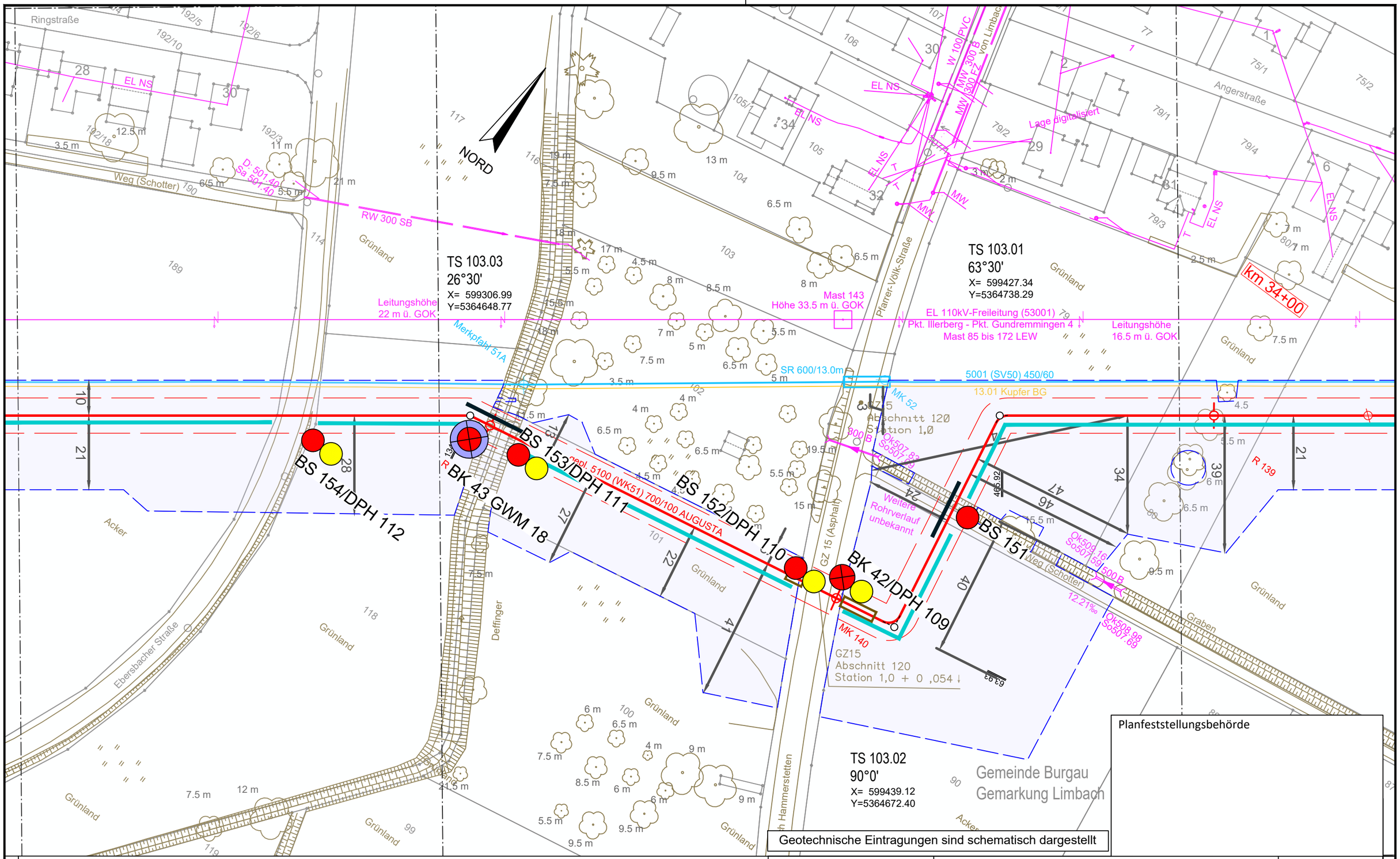

Legende (themenbezogene Auswahl zum vorliegenden Plan; weitere Verwendungen gemäß Symbol-/ Zeichenverzeichnis):

- Gemarkung
- Flurstücks-Grenze
- Topografie
- Fremdleitungen
- Bestand Gas bayernets
- Gastransportleitung geplant
- KKS-Anlagen geplant
- Schutzstreifen (dingliche Sicherung)
- TS-Punkt mit Nr., Winkel u. Koordinate
- Kilometrierung km 00+00
- Schilderpfahl (SPf)
- Schilderpfahl mit Messkontakt (MK)
- Arbeitsstreifen

0 10 20 30 40 50 Meter

DR. SPANG Ingenieurgesellschaft für Bauwesen, Geologie und Umwelttechnik mbH
Rosi-Wolfstein-Straße 6, 58453 Witten
Telefon: 02302 / 9 14 02 - 0

Plangrundlage: WK5100_GP_TP_TG_230426-WPG

Plan Nr.:	42.7852/ 2.1	Gezeichnet:	Bt
Datum:	28.04.2023	Geprüft:	BJe

Geplante Gastransportleitung AUGUSTA von Wertingen nach Kötz
Planunterlagen zum Planfeststellungsverfahren (PF-V)

Trassierungsplan Lage
Geotechnisches Gutachten

Leitung 5100 (WK51)
DN 700 MOP 100
Schutzstreifen 10 m

Ingenieurbüro Weishaupt (IbW) Planung und Bauüberwachung
im Auftrag der bayernets energie transport systeme

Bundesland: Bayern | Regierungsbezirk: Schwaben | Landkreis: Günzburg

Rev.	Datum	Änderung		Datum	Name	Format	Maßstab	Revision
			Erstellt	31.03.2023	Döring; Hahn / WPG	DIN A3	1 : 1.000	0
			Geprüft	31.03.2023	Thiele / WPG	Planname		Blatt-Nr.
			Freigegeben			WK5100_GP_TP_TG		103

© Geobasisdaten: Bayerische Vermessungsverwaltung

Anschluss-Blatt-Nr.: 104

Anschluss-Blatt-Nr.: 102

E:\Daten\P7800-7899\P7852\6_Geotechnik\Gutachten\Strecke\Geotechnik\Planfeststellung\P7852_Anl.2_LP.dwg
Ansichtsfenster : 103

E:\Daten\P7800-7899\P7852\6_Geotechnik\Gutachten\Strecke\Geotechnik\Planfeststellung\P7852_Anl.2_LP.dwg
Ansichtsfenster : 104

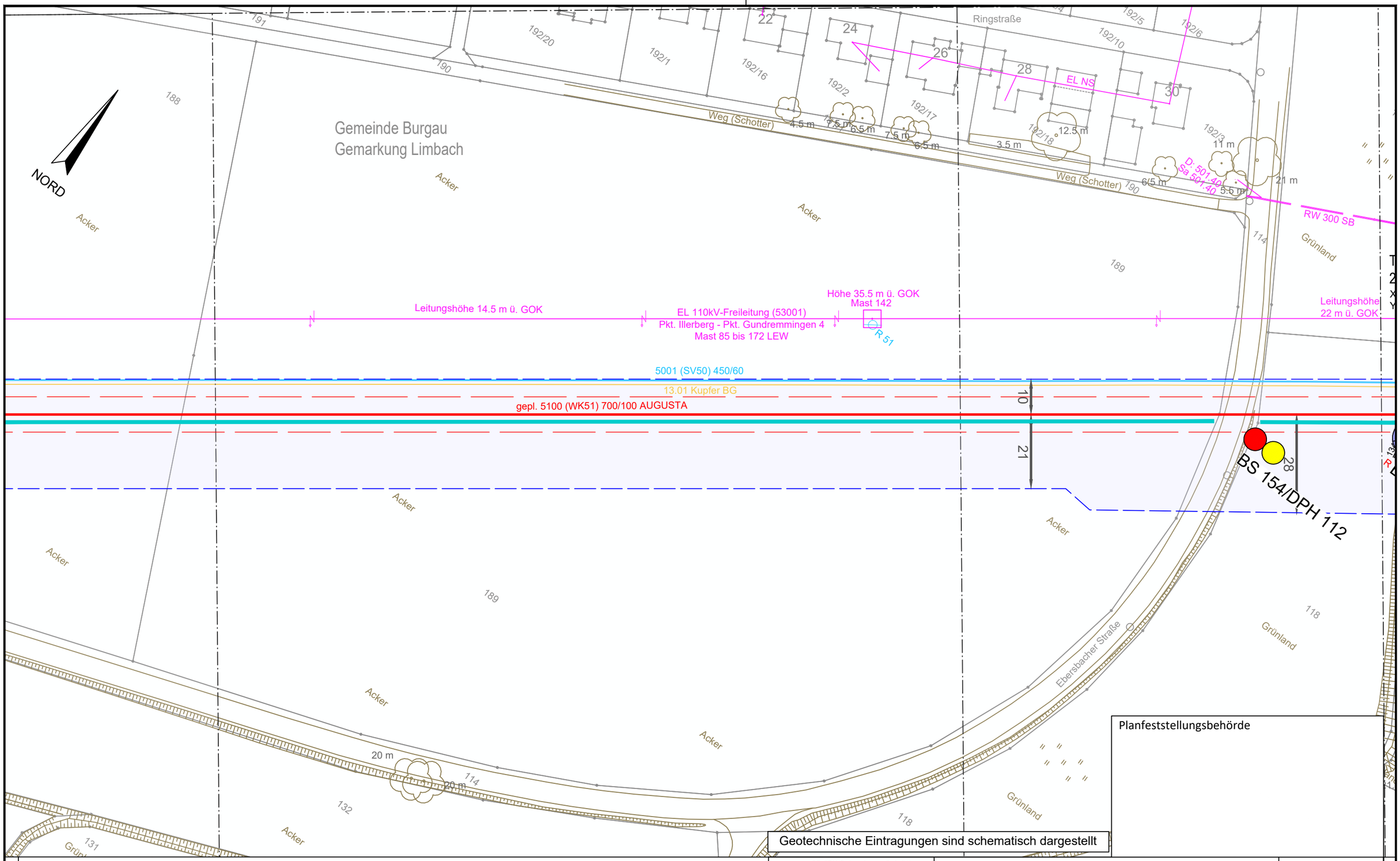

Planfeststellungsbehörde

Geotechnische Eintragungen sind schematisch dargestellt

Legende (themenbezogene Auswahl zum vorliegenden Plan; weitere Verwendungen gemäß Symbol-/ Zeichenverzeichnis):

- Gemarkung
- Flurstücks-Grenze
- Topografie
- Fremdleitungen
- Bestand Gas bayernets
- Gastransportleitung geplant
- KKS-Anlagen geplant
- Schutzstreifen (dingliche Sicherung)
- TS-Punkt mit Nr., Winkel u. Koordinate
- Kilometrierung km 00+00
- Schilderpfahl (SPf)
- Schilderpfahl mit Messkontakt (MK)
- Arbeitsstreifen

0 10 20 30 40 50 Meter

Anschluss-Blatt-Nr.: 105

Anschluss-Blatt-Nr.: 103

DR. SPANG Ingenieurgesellschaft für Bauwesen, Geologie und Umwelttechnik mbH
Rosi-Wolfstein-Straße 6, 58453 Witten
Telefon: 02302 / 9 14 02 - 0

Geplante Gastransportleitung AUGUSTA von Wertingen nach Kötz
Planunterlagen zum Planfeststellungsverfahren (PF-V)

Ingenieurbüro Weishaupt (IbW) Planung und Bauüberwachung
im Auftrag der bayernets energie transport systeme

Trassierungsplan Lage
Geotechnisches Gutachten

Leitung 5100 (WK51)
DN 700 MOP 100
Schutzstreifen 10 m

Plangrundlage: WK5100_GP_TP_TG_230426-WPG					
Plan Nr.: 42.7852/ 2.1	Gezeichnet: Bt	Bundesland: Bayern	Regierungsbezirk: Schwaben	Landkreis: Günzburg	
Datum: 28.04.2023	Geprüft: BJe				

Rev.	Datum	Änderung		Datum	Name	Format	Maßstab	Revision
			Erstellt	31.03.2023	Döring; Hahn / WPG	DIN A3	1 : 1.000	0
			Geprüft	31.03.2023	Thiele / WPG	Planname		Blatt-Nr.
			Freigegeben			WK5100_GP_TP_TG		104

© Geobasisdaten: Bayerische Vermessungsverwaltung

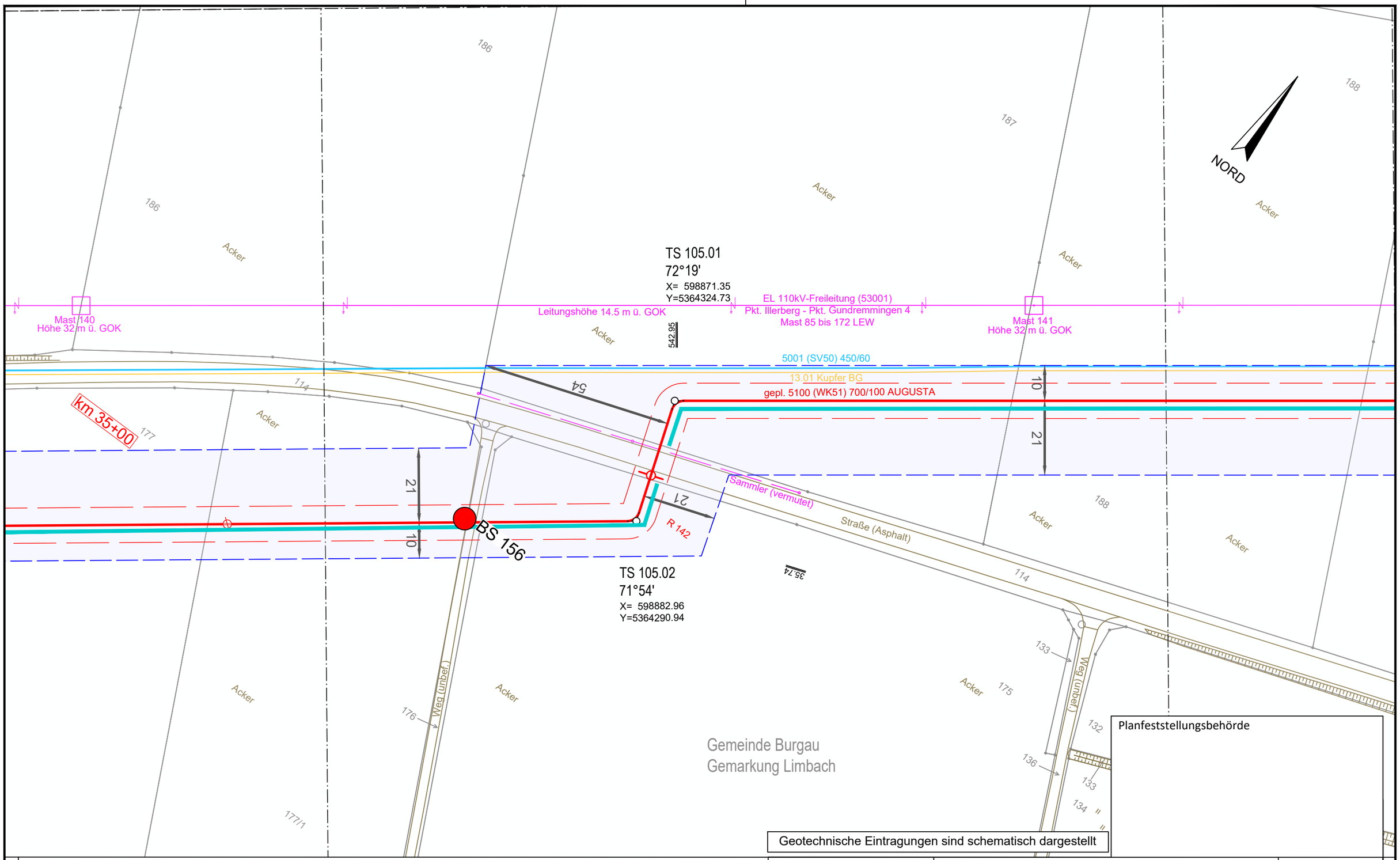

Legende (themenbezogene Auswahl zum vorliegenden Plan; weitere Verwendungen gemäß Symbol-/ Zeichenverzeichnis):

Gemarkung		Gastransportleitung geplant		Schilderpfahl (SPf)	
Flurstücks-Grenze		KKS-Anlagen geplant		Schilderpfahl mit Messkontakt (MK)	
Topografie		Schutzstreifen (dingliche Sicherung)		Arbeitsstreifen	
Fremdleitungen		TS-Punkt mit Nr., Winkel u. Koordinate			
Bestand Gas bayernets		Kilometrierung	km 00+00		

0 10 20 30 40 50 Meter

DR. SPANG Ingenieurgesellschaft für Bauwesen, Geologie und Umwelttechnik mbH
Rosi-Wolfstein-Straße 6, 58453 Witten
Telefon: 02302 / 9 14 02 - 0

Geplante Gastransportleitung AUGUSTA von Wertingen nach Kötz
Planunterlagen zum Planfeststellungsverfahren (PF-V)

Ingenieurbüro Weishaupt IbW
Planung und Bauüberwachung
im Auftrag der bayernets energie transport systeme

Plangrundlage: WK5100_GP_TP_TG_230426-WPG

Trassierungsplan Lage
Geotechnisches Gutachten

Leitung 5100 (WK51)
DN 700 MOP 100
Schutzstreifen 10 m

Plan Nr.:	42.7852/ 2.1	Gezeichnet:	Bt
Datum:	28.04.2023	Geprüft:	BJe

Bundesland: Bayern | Regierungsbezirk: Schwaben | Landkreis: Günzburg

Rev.	Datum	Änderung

	Datum	Name	Format	Maßstab	Revision
Erstellt	31.03.2023	Döring; Hahn / WPG	DIN A3	1 : 1.000	0
Geprüft	31.03.2023	Thiele / WPG	Planname		Blatt-Nr.
Freigegeben			WK5100_GP_TP_TG_		105

© Geobasisdaten: Bayerische Vermessungsverwaltung

Anschluss-Blatt-Nr.: 106

Anschluss-Blatt-Nr.: 104

E:\Daten\P7800-7899\P7852\6_Geotechnik\Gutachten\Strecke\Geotechnik\Planfeststellung\P7852_Anl.2_LP.dwg
Ansichtsfenster : 105

NORD

Mast 139
m ü. GOK

EL 110kV-Freileitung (53001)
Pkt. Illerberg - Pkt. Gundremmingen 4
Mast 85 bis 172 LEW

Leitungshöhe 12 m ü. GOK

Mast 140
Höhe 32 m ü. GOK

5001 (SV50) 450/60
13.01 Kupfer BG

Straße (Asphalt)

Weg (Schotter)

Weg (unbef.)

R 50

R 143

km 35+00

33

21

10

10

gepl. 5100 (WK51) 700/100 AUGUSTA

BS 158/DPH 114

BS 157

TS 107.01
54°50'
X= 598502.96
Y=5364003.90

476.21

Acker

182 183 184 185 186 177 178 179 114

Gemeinde Burgau
Gemarkung Limbach

Planfeststellungsbehörde

Geotechnische Eintragungen sind schematisch dargestellt

E:\Daten\P7800-7899\P7852\6_Geotechnik\Gutachten\Strecke\Geotechnik\Planfeststellung\P7852_Anl.2_LP.dwg

Ansichtsfenster : 106

Anschluss-Blatt-Nr.: 107

Anschluss-Blatt-Nr.: 105

Legende (themenbezogene Auswahl zum vorliegenden Plan; weitere Verwendungen gemäß Symbol-/ Zeichenverzeichnis):

- Gemarkung
- Flurstücks-Grenze
- Topografie
- Fremdleitungen
- Bestand Gas bayernets
- Gastransportleitung geplant
- KKS-Anlagen geplant
- Schutzstreifen (dingliche Sicherung)
- TS-Punkt mit Nr., Winkel u. Koordinate
- Kilometrierung km 00+00
- Schilderpfahl (SPf)
- Schilderpfahl mit Messkontakt (MK)
- Arbeitsstreifen

0 10 20 30 40 50 Meter

DR. SPANG Ingenieurgesellschaft für Bauwesen, Geologie und Umwelttechnik mbH
Rosi-Wolfstein-Straße 6, 58453 Witten
Telefon: 02302 / 9 14 02 - 0

Geplante Gastransportleitung AUGUSTA von Wertingen nach Kötz
Planunterlagen zum Planfeststellungsverfahren (PF-V)

Ingenieurbüro Weishaupt
Planung und Bauüberwachung

im Auftrag der bayernets energie transport systeme

Plangrundlage: WK5100_GP_TP_TG_230426-WPG

Trassierungsplan Lage
Geotechnisches Gutachten

Leitung 5100 (WK51)
DN 700 MOP 100
Schutzstreifen 10 m

Plan Nr.:	42.7852/ 2.1	Gezeichnet:	Bt		
Datum:	28.04.2023	Geprüft:	BJe	Bundesland: Bayern	Regierungsbezirk: Schwaben	Landkreis: Günzburg

Rev.	Datum	Änderung		Datum	Name	Format	Maßstab	Revision
			Erstellt	31.03.2023	Döring; Hahn / WPG	DIN A3	1 : 1.000	0
			Geprüft	31.03.2023	Thiele / WPG	Planname		Blatt-Nr.
			Freigegeben			WK5100_GP_TP_TG		106

© Geobasisdaten: Bayerische Vermessungsverwaltung

E:\Daten\P7800-7899\P7852\6_Geotechnik\Gutachten\Strecke\Geotechnik\Planfeststellung\P7852_Anl.2_LP.dwg
Ansichtsfenster : 107

NORD

Gemeinde Kötz
Gemarkung Ebersbach

Gemeinde Burgau
Gemarkung Limbach

Acker
Weg (Schotter)
Weg (unbef.)

Leitungshöhe 14 m ü. GOK
EL 110kV-Freileitung (53001)
Pkt. Illerberg - Pkt. Gundremmingen 4
Mast 85 bis 172 LEW
Mast 139
Höhe 37.5 m ü. GOK

5001 (SV50) 450/60
13.01 Kupfer BG
gepl. 5100 (WK51) 700/100 AUGUSTA

BS 159/DPH 115
BS 158/DPH 114
MK 144
R 50 m
10
20
21
33
45.17
476.21

TS 107.02
54°31'
X= 598459.95
Y=5364017.69

TS 107.01
54°50'
X= 598502.96
Y=5364003.90

Geotechnische Eintragungen sind schematisch dargestellt

Planfeststellungsbehörde

Legende (themenbezogene Auswahl zum vorliegenden Plan; weitere Verwendungen gemäß Symbol-/ Zeichenverzeichnis):

- Gemarkung
- Flurstücks-Grenze
- Topografie
- Fremdleitungen
- Bestand Gas bayernets
- Gastransportleitung geplant
- KKS-Anlagen geplant
- Schutzstreifen (dingliche Sicherung)
- TS-Punkt mit Nr., Winkel u. Koordinate
- Kilometrierung km 00+00
- Schilderpfahl (SPf)
- Schilderpfahl mit Messkontakt (MK)
- Arbeitsstreifen

0 10 20 30 40 50 Meter

Anschluss-Blatt-Nr.: 108

Anschluss-Blatt-Nr.: 106

DR. SPANG Ingenieurgesellschaft für Bauwesen, Geologie und Umwelttechnik mbH
Rosi-Wolfstein-Straße 6, 58453 Witten
Telefon: 02302 / 9 14 02 - 0

Geplante Gastransportleitung AUGUSTA von Wertingen nach Kötz
Planunterlagen zum Planfeststellungsverfahren (PF-V)

Ingenieurbüro Weishaupt (IbW)
Planung und Bauüberwachung
im Auftrag der bayernets energie transport systeme

Plangrundlage: WK5100_GP_TP_TG_230426-WPG

Trassierungsplan Lage
Geotechnisches Gutachten

Leitung 5100 (WK51)
DN 700 MOP 100
Schutzstreifen 10 m

Plan Nr.:	42.7852/ 2.1	Gezeichnet:	Bt
Datum:	28.04.2023	Geprüft:	BJe

Bundesland: Bayern | Regierungsbezirk: Schwaben | Landkreis: Günzburg

Rev.	Datum	Änderung		Datum	Name	Format	Maßstab	Revision
			Erstellt	31.03.2023	Döring; Hahn / WPG	DIN A3	1 : 1.000	0
			Geprüft	31.03.2023	Thiele / WPG	Planname		Blatt-Nr.
			Freigegeben			WK5100_GP_TP_TG		107

© Geobasisdaten: Bayerische Vermessungsverwaltung

E:\Daten\P7800-7899\P7852\6_Geotechnik\Gutachten\Strecke\Geotechnik\Planfeststellung\P
Ansichtsfenster : 108

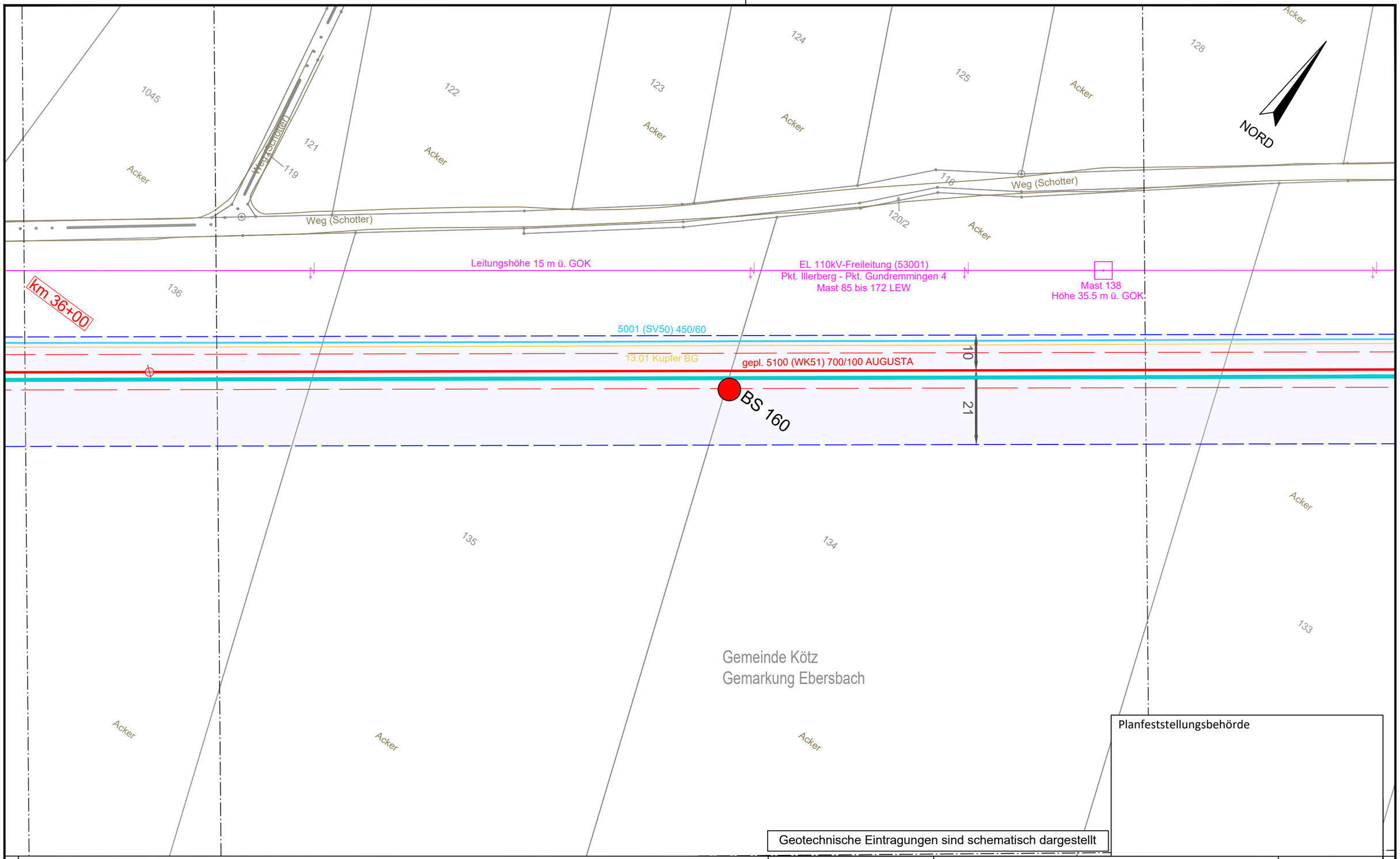

Planfeststellungsbehörde

Geotechnische Eintragungen sind schematisch dargestellt

Legende (themenbezogene Auswahl zum vorliegenden Plan; weitere Verwendungen gemäß Symbol-/ Zeichenverzeichnis):

- Gemarkung
- Flurstücks-Grenze
- Topografie
- Fremdleitungen
- Bestand Gas bayernets
- Gastransportleitung geplant
- KKS-Anlagen geplant
- Schutzstreifen (dingliche Sicherung)
- TS-Punkt mit Nr., Winkel u. Koordinate
- Kilometrierung km 00+00
- Schilderpfahl (SPf)
- Schilderpfahl mit Messkontakt (MK)
- Arbeitsstreifen

0 10 20 30 40 50 Meter

Anschluss-Blatt-Nr.: 109

Anschluss-Blatt-Nr.: 107

DR. SPANG Ingenieurgesellschaft für Bauwesen, Geologie und Umwelttechnik mbH
Rosi-Wolfstein-Straße 6, 58453 Witten
Telefon: 02302 / 9 14 02 - 0

Geplante Gastransportleitung AUGUSTA von Wertingen nach Kötz
Planunterlagen zum Planfeststellungsverfahren (PF-V)

Ingenieurbüro Weishaupt (IbW) Planung und Bauüberwachung
im Auftrag der bayernets energie transport systeme

Plangrundlage: WK5100_GP_TP_TG_230426-WPG

Trassierungsplan Lage
Geotechnisches Gutachten

Leitung 5100 (WK51)
DN 700 MOP 100
Schutzstreifen 10 m

Plan Nr.: 42.7852/ 2.1	Gezeichnet: Bt	Bundesland: Bayern	Regierungsbezirk: Schwaben	Landkreis: Günzburg	
Datum: 28.04.2023	Geprüft: BJe				

Rev.	Datum	Änderung		Datum	Name	Format	Maßstab	Revision
			Erstellt	31.03.2023	Döring; Hahn / WPG	DIN A3	1 : 1.000	0
			Geprüft	31.03.2023	Thiele / WPG	Planname		Blatt-Nr.
			Freigegeben			WK5100_GP_TP_TG		108

© Geobasisdaten: Bayerische Vermessungsverwaltung

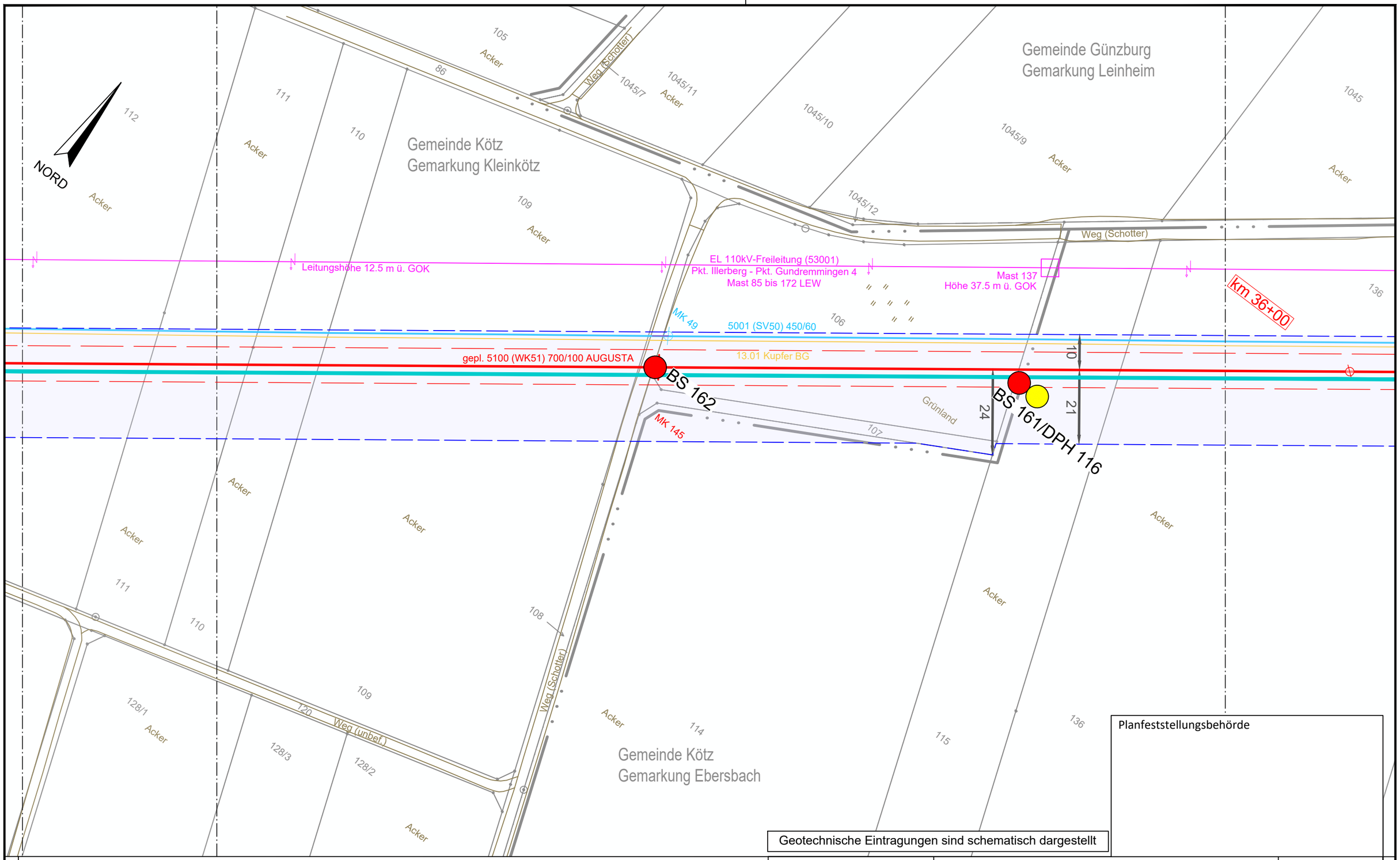

Geotechnische Eintragungen sind schematisch dargestellt

Planfeststellungsbehörde

Legende (themenbezogene Auswahl zum vorliegenden Plan; weitere Verwendungen gemäß Symbol-/ Zeichenverzeichnis):

- Gemarkung
- Flurstücks-Grenze
- Topografie
- Fremdleitungen
- Bestand Gas bayernets
- Gastransportleitung geplant
- KKS-Anlagen geplant
- Schutzstreifen (dingliche Sicherung)
- TS-Punkt mit Nr., Winkel u. Koordinate
- Kilometrierung km 00+00
- Schilderpfahl (SPf)
- Schilderpfahl mit Messkontakt (MK)
- Arbeitsstreifen

0 10 20 30 40 50 Meter

Anschluss-Blatt-Nr.: 110

Anschluss-Blatt-Nr.: 108

E:\Daten\P7800-7899\P7852\6_Geotechnik\Gutachten\Strecke\Geotechnik\Planfeststellung\P78
Ansichtsfenster : 109

DR. SPANG Ingenieurgesellschaft für Bauwesen, Geologie und Umwelttechnik mbH
Rosi-Wolfstein-Straße 6, 58453 Witten
Telefon: 02302 / 9 14 02 - 0

Geplante Gastransportleitung AUGUSTA von Wertingen nach Kötz
Planunterlagen zum Planfeststellungsverfahren (PF-V)

Ingenieurbüro Weishaupt
Planung und Bauüberwachung

im Auftrag der bayernets energie transport systeme

Plangrundlage: WK5100_GP_TP_TG_230426-WPG

Trassierungsplan Lage
Geotechnisches Gutachten

Leitung 5100 (WK51)
DN 700 MOP 100
Schutzstreifen 10 m

Plan Nr.:	42.7852/ 2.1	Gezeichnet:	Bt		
Datum:	28.04.2023	Geprüft:	BJe		

Bundesland: Bayern | Regierungsbezirk: Schwaben | Landkreis: Günzburg

Rev.	Datum	Änderung		Datum	Name	Format	Maßstab	Revision
			Erstellt	31.03.2023	Döring; Hahn / WPG	DIN A3	1 : 1.000	0
			Geprüft	31.03.2023	Thiele / WPG	Planname		Blatt-Nr.
			Freigegeben			WK5100_GP_TP_TG		109

© Geobasisdaten: Bayerische Vermessungsverwaltung

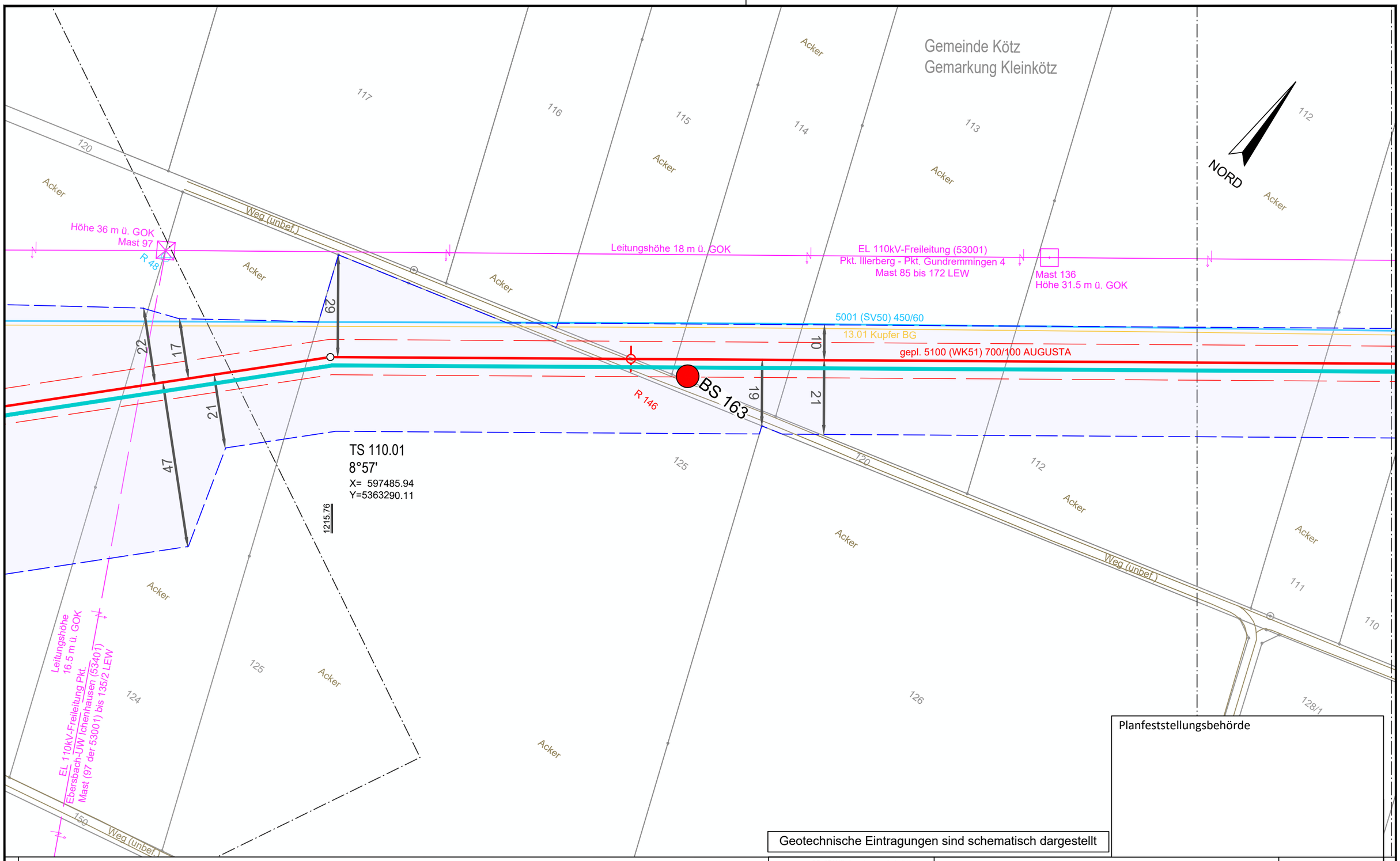

Planfeststellungsbehörde

Geotechnische Eintragungen sind schematisch dargestellt

Legende (themenbezogene Auswahl zum vorliegenden Plan; weitere Verwendungen gemäß Symbol-/ Zeichenverzeichnis):

Gemarkung	Gastransportleitung geplant	Schilderpfahl (SPf)	
Flurstücks-Grenze	KKS-Anlagen geplant	Schilderpfahl mit Messkontakt (MK)	
Topografie	Schutzstreifen (dingliche Sicherung)	Arbeitsstreifen	
Fremdleitungen	TS-Punkt mit Nr., Winkel u. Koordinate		
Bestand Gas bayernets	Kilometrierung	km 00+00	

0 10 20 30 40 50 Meter

DR. SPANG Ingenieurgesellschaft für Bauwesen, Geologie und Umwelttechnik mbH
Rosi-Wolfstein-Straße 6, 58453 Witten
Telefon: 02302 / 9 14 02 - 0

Geplante Gastransportleitung AUGUSTA von Wertingen nach Kötz
Planunterlagen zum Planfeststellungsverfahren (PF-V)

Ingenieurbüro Weishaupt IbW Planung und Bauüberwachung
im Auftrag der bayernets energie transport systeme

Plangrundlage: WK5100_GP_TP_TG_230426-WPG

Plan Nr.: 42.7852/ 2.1 | Gezeichnet: Bt

Datum: 28.04.2023 | Geprüft: BJe

Trassierungsplan Lage
Geotechnisches Gutachten

Leitung 5100 (WK51)
DN 700 MOP 100
Schutzstreifen 10 m

Bundesland: Bayern | Regierungsbezirk: Schwaben | Landkreis: Günzburg

Rev.	Datum	Änderung

	Datum	Name	Format	Maßstab	Revision
Erstellt	31.03.2023	Döring; Hahn / WPG	DIN A3	1 : 1.000	0
Geprüft	31.03.2023	Thiele / WPG	Planname		Blatt-Nr.
Freigegeben			WK5100_GP_TP_TG_		110

© Geobasisdaten: Bayerische Vermessungsverwaltung

Anschluss-Blatt-Nr.: 111

Anschluss-Blatt-Nr.: 109

E:\Daten\P7800-7899\P7852\6_Geotechnik\Gutachten\Strecke\Geotechnik\Planfeststellung\P7852_Anl.2_LP.dwg
Ansichtsfenster : 110

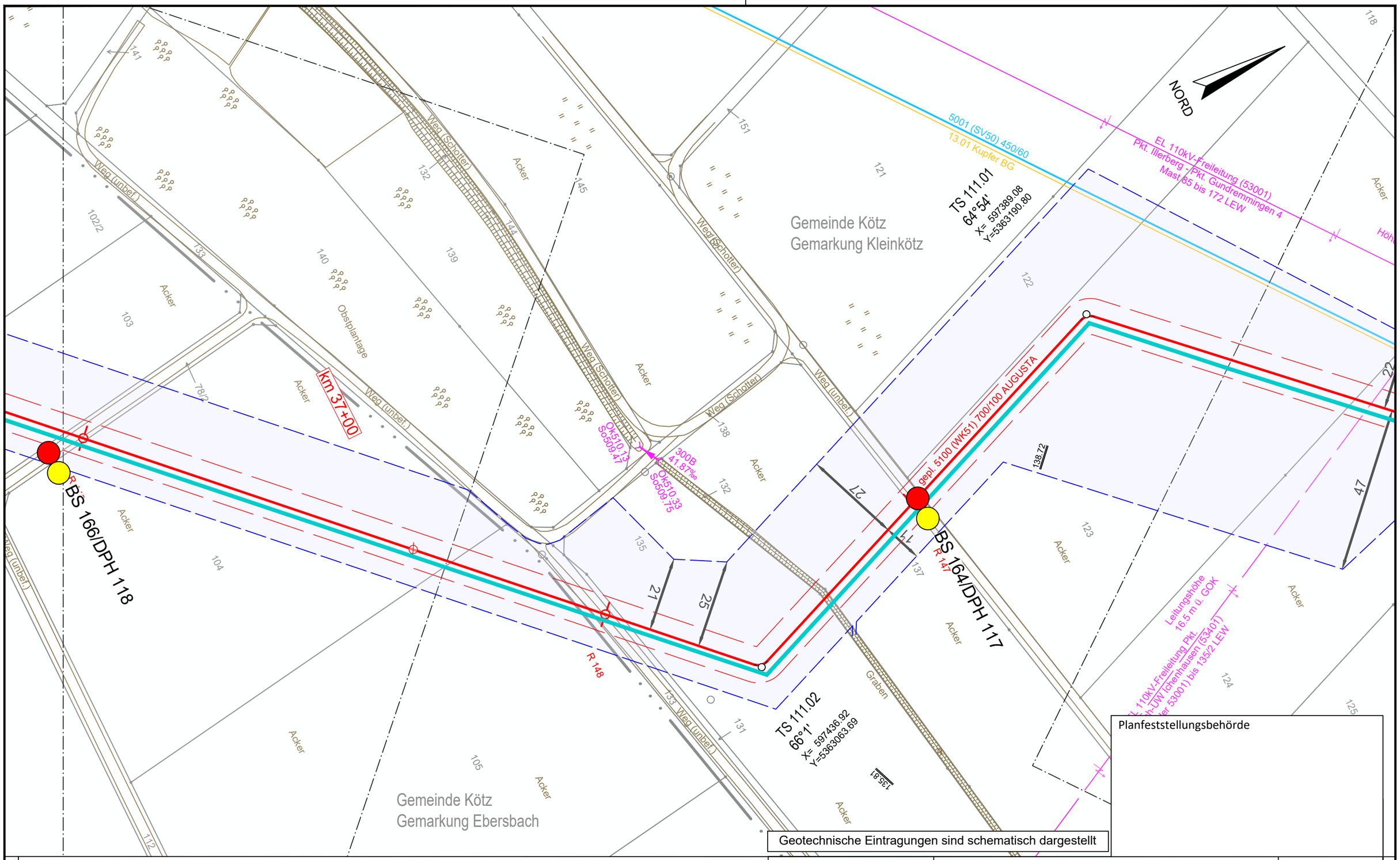

Legende (themenbezogene Auswahl zum vorliegenden Plan; weitere Verwendungen gemäß Symbol-/ Zeichenverzeichnis):

Gemarkung		Gastransportleitung geplant		Schilderpfahl (SPf)	
Flurstücks-Grenze		KKS-Anlagen geplant		Schilderpfahl mit Messkontakt (MK)	
Topografie		Schutzstreifen (dingliche Sicherung)		Arbeitsstreifen	
Fremdleitungen		TS-Punkt mit Nr., Winkel u. Koordinate			
Bestand Gas bayernets		Kilometrierung	km 00+00		

0 10 20 30 40 50 Meter

DR. SPANG Ingenieurgesellschaft für Bauwesen, Geologie und Umwelttechnik mbH
Rosi-Wolfstein-Straße 6, 58453 Witten
Telefon: 02302 / 9 14 02 - 0

Geplante Gastransportleitung AUGUSTA von Wertingen nach Kötz
Planunterlagen zum Planfeststellungsverfahren (PF-V)

Ingenieurbüro Weishaupt IbW
Planung und Bauüberwachung
im Auftrag der bayernets energie transport systeme

Plangrundlage: WK5100_GP_TP_TG_230426-WPG

Trassierungsplan Lage
Geotechnisches Gutachten

Leitung 5100 (WK51)
DN 700 MOP 100
Schutzstreifen 10 m

Plan Nr.:	42.7852/ 2.1	Gezeichnet:	Bt
Datum:	28.04.2023	Geprüft:	BJe

Bundesland: Bayern | Regierungsbezirk: Schwaben | Landkreis: Günzburg

Rev.	Datum	Änderung		Datum	Name	Format	Maßstab	Revision
			Erstellt	31.03.2023	Döring; Hahn / WPG	DIN A3	1 : 1.000	0
			Geprüft	31.03.2023	Thiele / WPG	Planname		Blatt-Nr.
			Freigegeben			WK5100_GP_TP_TG_		111

© Geobasisdaten: Bayerische Vermessungsverwaltung

Anschluss-Blatt-Nr.: 112

Anschluss-Blatt-Nr.: 110

E:\Daten\P7800-7899\P7852\6_Geotechnik\Gutachten\Strecke\Geotechnik\Planfeststellung\P7852_Anl.2_LP.dwg
Ansichtsfenster : 111

E:\Daten\P7800-7899\P7852\6_Geotechnik\Gutachten\Strecke\Geotechnik\Planfeststellung\P7852_Anl.2_LP.dwg
Ansichtsfenster : 112

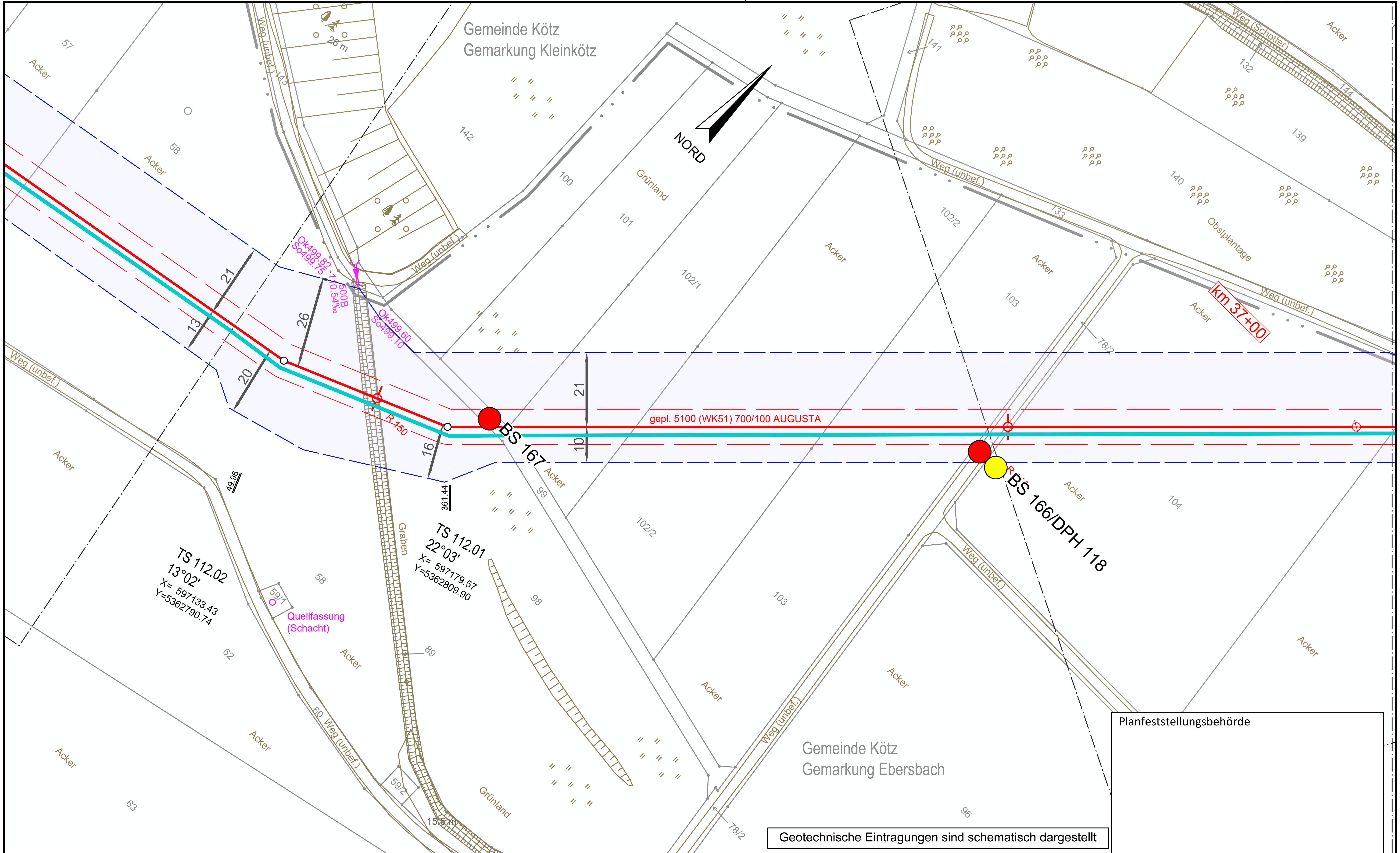

Geotechnische Eintragungen sind schematisch dargestellt

Planfeststellungsbehörde

Legende (themenbezogene Auswahl zum vorliegenden Plan; weitere Verwendungen gemäß Symbol-/ Zeichenverzeichnis):

- Gemarkung
- Flurstücks-Grenze
- Topografie
- Fremdleitungen
- Bestand Gas bayernets
- Gastransportleitung geplant
- KKS-Anlagen geplant
- Schutzstreifen (dingliche Sicherung)
- TS-Punkt mit Nr., Winkel u. Koordinate
- Kilometrierung km 00+00
- Schilderpfahl (SPf)
- Schilderpfahl mit Messkontakt (MK)
- Arbeitsstreifen

0 10 20 30 40 50 Meter

Anschluss-Blatt-Nr.: 113

DR. SPANG Ingenieurgesellschaft für Bauwesen, Geologie und Umwelttechnik mbH
Rosi-Wolfstein-Straße 6, 58453 Witten
Telefon: 02302 / 9 14 02 - 0

Geplante Gastransportleitung AUGUSTA von Wertingen nach Kötz
Planunterlagen zum Planfeststellungsverfahren (PF-V)

Ingenieurbüro Weishaupt IbW
Planung und Bauüberwachung
im Auftrag der bayernets energie transport systeme

Plangrundlage: WK5100_GP_TP_TG_230426-WPG		Trassierungsplan Lage Geotechnisches Gutachten	Leitung 5100 (WK51) DN 700 MOP 100 Schutzstreifen 10 m
Plan Nr.: 42.7852/ 2.1	Gezeichnet: Bt		
Datum: 28.04.2023	Geprüft: BJe		

Bundesland: Bayern	Regierungsbezirk: Schwaben	Landkreis: Günzburg

Rev.	Datum	Änderung		Datum	Name	Format	Maßstab	Revision
			Erstellt	31.03.2023	Döring; Hahn / WPG	DIN A3	1 : 1.000	0
			Geprüft	31.03.2023	Thiele / WPG	Planname		Blatt-Nr.
			Freigegeben			WK5100_GP_TP_TG		112

© Geobasisdaten: Bayerische Vermessungsverwaltung

Anschluss-Blatt-Nr.: 111

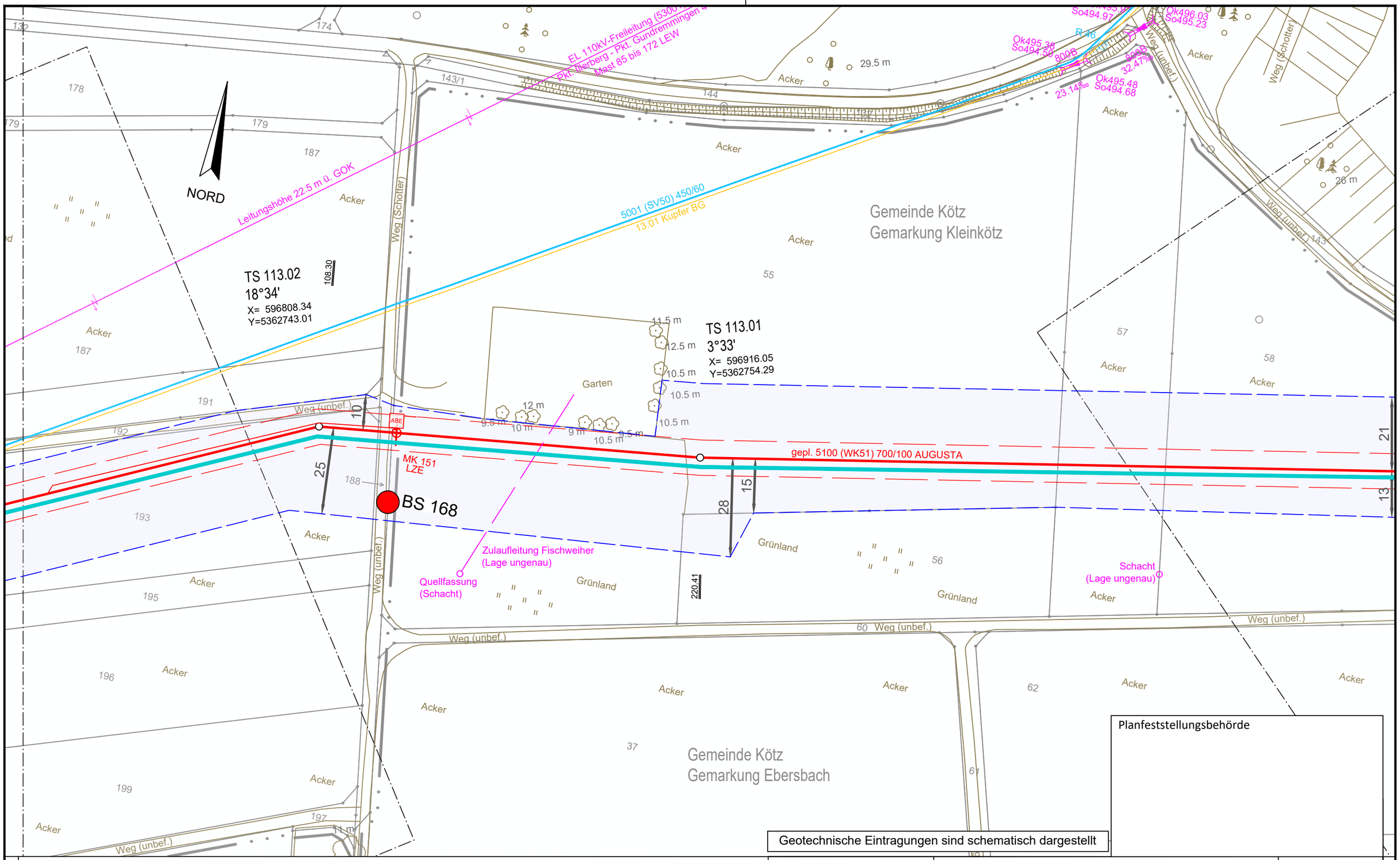

Planfeststellungsbehörde

Geotechnische Eintragungen sind schematisch dargestellt

Legende (themenbezogene Auswahl zum vorliegenden Plan; weitere Verwendungen gemäß Symbol-/ Zeichenverzeichnis):

Gemarkung		Gastransportleitung geplant		Schilderpfahl (SPf)	
Flurstücks-Grenze		KKS-Anlagen geplant		Schilderpfahl mit Messkontakt (MK)	
Topografie		Schutzstreifen (dingliche Sicherung)		Arbeitsstreifen	
Fremdleitungen		TS-Punkt mit Nr., Winkel u. Koordinate			
Bestand Gas bayernets		Kilometrierung	km 00+00		

0 10 20 30 40 50 Meter

DR. SPANG Ingenieurgesellschaft für Bauwesen, Geologie und Umwelttechnik mbH
Rosi-Wolfstein-Straße 6, 58453 Witten
Telefon: 02302 / 9 14 02 - 0

Geplante Gastransportleitung AUGUSTA von Wertingen nach Kötz
Planunterlagen zum Planfeststellungsverfahren (PF-V)

Ingenieurbüro Weishaupt IbW
Planung und Bauüberwachung
im Auftrag der bayernets energie transport systeme

Plangrundlage: WK5100_GP_TP_TG_230426-WPG

Trassierungsplan Lage
Geotechnisches Gutachten

Leitung 5100 (WK51)
DN 700 MOP 100
Schutzstreifen 10 m

Plan Nr.:	42.7852/ 2.1	Gezeichnet:	Bt
Datum:	28.04.2023	Geprüft:	BJe

Bundesland: Bayern | Regierungsbezirk: Schwaben | Landkreis: Günzburg

Rev.	Datum	Änderung		Datum	Name	Format	Maßstab	Revision
			Erstellt	31.03.2023	Döring; Hahn / WPG	DIN A3	1 : 1.000	0
			Geprüft	31.03.2023	Thiele / WPG	Planname		Blatt-Nr.
			Freigegeben			WK5100_GP_TP_TG_		113

© Geobasisdaten: Bayerische Vermessungsverwaltung

Anschluss-Blatt-Nr.: 114

Anschluss-Blatt-Nr.: 112

E:\Daten\P7800-7899\P7852\6_Geotechnik\Gutachten\Strecke\Geotechnik\Planfeststellung\P7852_Anl.2_LP.dwg
Ansichtsfenster : 113

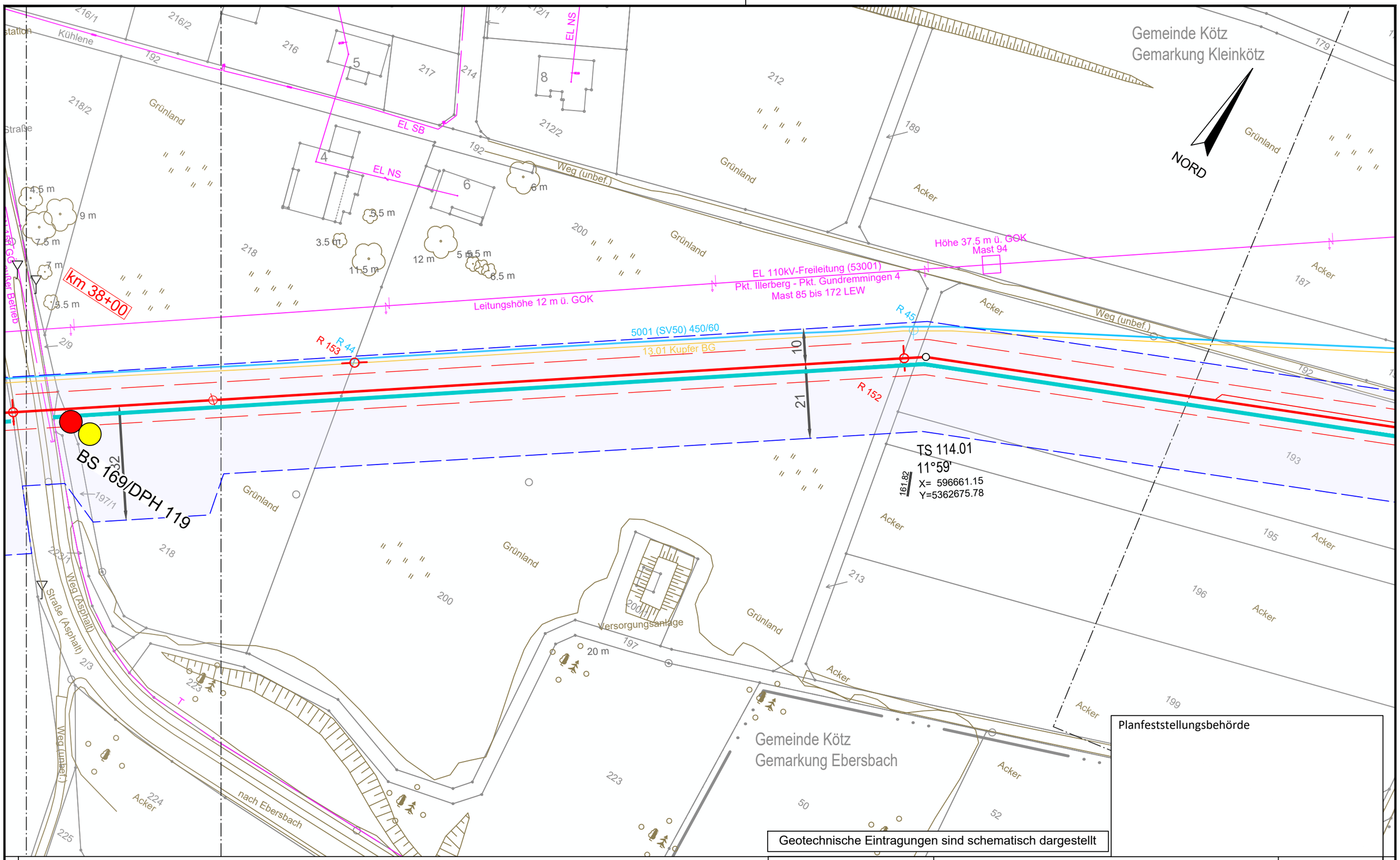

Planfeststellungsbehörde

Geotechnische Eintragungen sind schematisch dargestellt

Legende (themenbezogene Auswahl zum vorliegenden Plan; weitere Verwendungen gemäß Symbol-/ Zeichenverzeichnis):

Gemarkung		Gastransportleitung geplant		Schilderpfahl (SPf)	
Flurstücks-Grenze		KKS-Anlagen geplant		Schilderpfahl mit Messkontakt (MK)	
Topografie		Schutzstreifen (dingliche Sicherung)		Arbeitsstreifen	
Fremdleitungen		TS-Punkt mit Nr., Winkel u. Koordinate			
Bestand Gas bayernets		Kilometrierung	km 00+00		

0 10 20 30 40 50 Meter

DR. SPANG Ingenieurgesellschaft für Bauwesen, Geologie und Umwelttechnik mbH
Rosi-Wolfstein-Straße 6, 58453 Witten
Telefon: 02302 / 9 14 02 - 0

Geplante Gastransportleitung AUGUSTA von Wertingen nach Kötz
Planunterlagen zum Planfeststellungsverfahren (PF-V)

Ingenieurbüro Weishaupt IbW
Planung und Bauüberwachung
im Auftrag der bayernets energie transport systeme

Plangrundlage: WK5100_GP_TP_TG_230426-WPG

Trassierungsplan Lage
Geotechnisches Gutachten

Leitung 5100 (WK51)
DN 700 MOP 100
Schutzstreifen 10 m

Plan Nr.:	42.7852/ 2.1	Gezeichnet:	Bt
Datum:	28.04.2023	Geprüft:	BJe

Bundesland: Bayern | Regierungsbezirk: Schwaben | Landkreis: Günzburg

Rev.	Datum	Änderung		Datum	Name	Format	Maßstab	Revision
			Erstellt	31.03.2023	Döring; Hahn / WPG	DIN A3	1 : 1.000	0
			Geprüft	31.03.2023	Thiele / WPG	Planname		Blatt-Nr.
			Freigegeben			WK5100_GP_TP_TG_		114

© Geobasisdaten: Bayerische Vermessungsverwaltung

Anschluss-Blatt-Nr.: 115

Anschluss-Blatt-Nr.: 113

E:\Daten\P7800-7899\P7852\6_Geotechnik\Gutachten\Strecke\Geotechnik\Planfeststellung\P7852_Anl.2_LP.dwg
Ansichtsfenster : 114

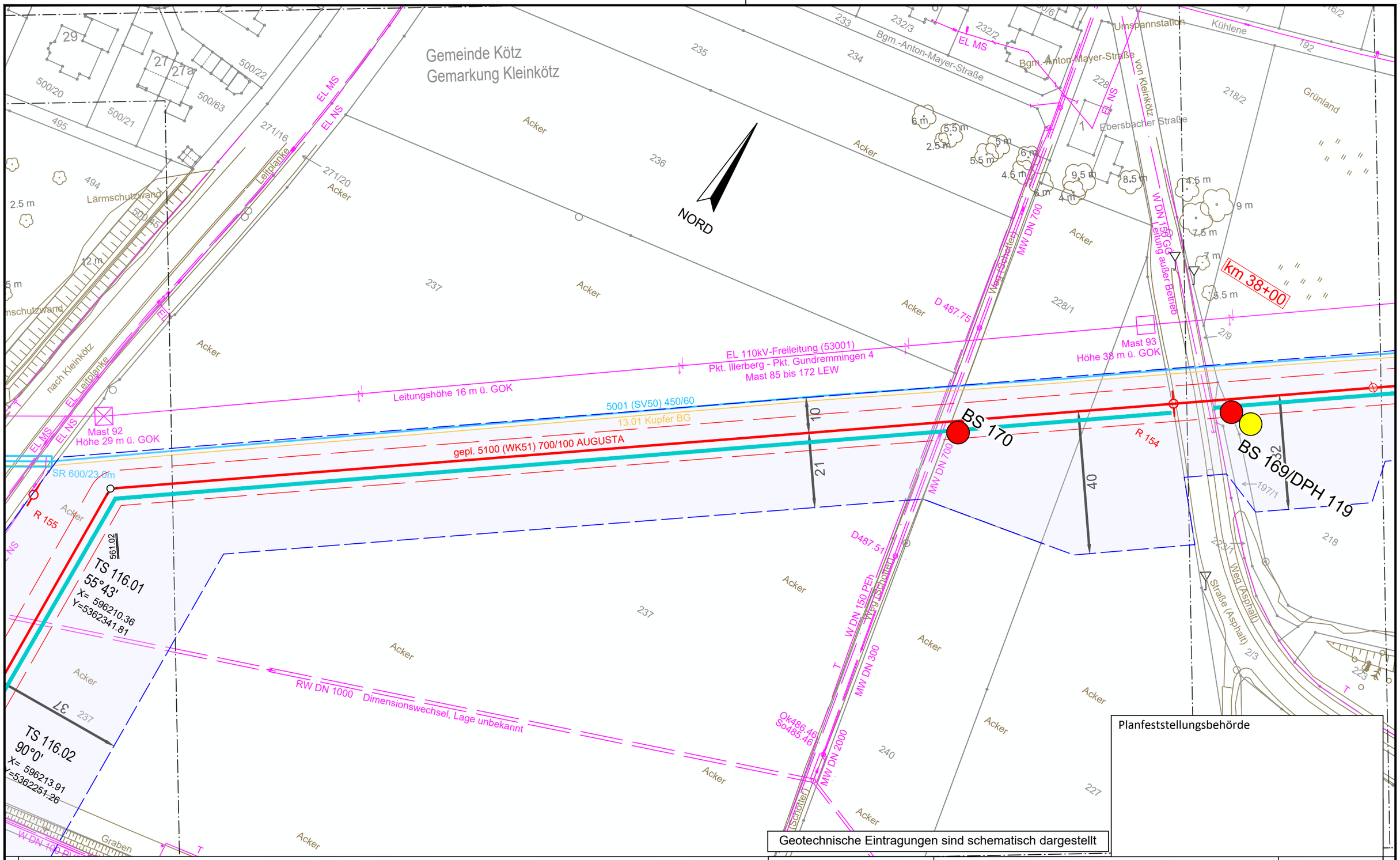

Legende (themenbezogene Auswahl zum vorliegenden Plan; weitere Verwendungen gemäß Symbol-/ Zeichenverzeichnis):

- Gemarkung
- Flurstücks-Grenze
- Topografie
- Fremdleitungen
- Bestand Gas bayernets
- Gastransportleitung geplant
- KKS-Anlagen geplant
- Schutzstreifen (dingliche Sicherung)
- TS-Punkt mit Nr., Winkel u. Koordinate
- Kilometrierung km 00+00
- Schilderpfahl (SPf)
- Schilderpfahl mit Messkontakt (MK)
- Arbeitsstreifen

0 10 20 30 40 50 Meter

Anschluss-Blatt-Nr.: 116

Anschluss-Blatt-Nr.: 114

E:\Daten\P7800-7899\P7852\6_Geotechnik\Gutachten\Strecke\Geotechnik\Planfeststellung\Ansichtsfenster : 115

DR. SPANG Ingenieurgesellschaft für Bauwesen, Geologie und Umwelttechnik mbH
Rosi-Wolfstein-Straße 6, 58453 Witten
Telefon: 02302 / 9 14 02 - 0

Geplante Gastransportleitung AUGUSTA von Wertingen nach Kötz
Planunterlagen zum Planfeststellungsverfahren (PF-V)

Ingenieurbüro Weishaupt
Planung und Bauüberwachung
im Auftrag der bayernets energie transport systeme

Plangrundlage: WK5100_GP_TP_TG_230426-WPG

Trassierungsplan Lage
Geotechnisches Gutachten

Leitung 5100 (WK51)
DN 700 MOP 100
Schutzstreifen 10 m

Plan Nr.:	42.7852/ 2.1	Gezeichnet:	Bt	Bundesland: Bayern	Regierungsbezirk: Schwaben	Landkreis:	
Datum:	28.04.2023	Geprüft:	BJe				

Rev.	Datum	Änderung		Name	Format	Maßstab	Revision
			Erstellt	31.03.2023	Döring; Hahn / WPG	DIN A3	1 : 1.000	0
			Geprüft	31.03.2023	Thiele / WPG	Planname		Blatt-Nr.
			Freigegeben			WK5100_GP_TP_TG		115

© Geobasisdaten: Bayerische Vermessungsverwaltung

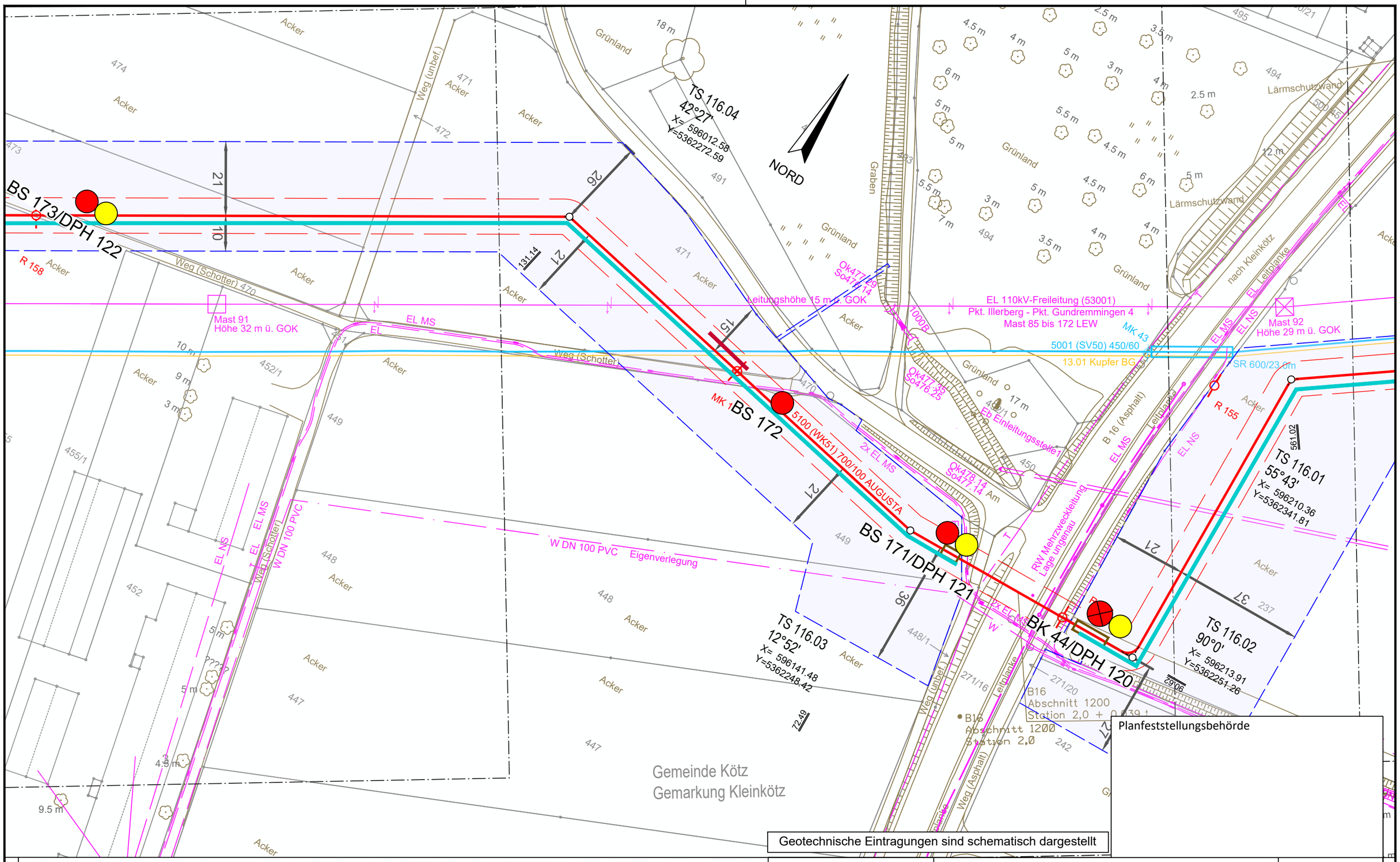

Legende (themenbezogene Auswahl zum vorliegenden Plan; weitere Verwendungen gemäß Symbol-/ Zeichenverzeichnis):

Gemarkung		Gastransportleitung geplant		Schilderpfahl (SPf)	
Flurstücks-Grenze		KKS-Anlagen geplant		Schilderpfahl mit Messkontakt (MK)	
Topografie		Schutzstreifen (dingliche Sicherung)		Arbeitsstreifen	
Fremdleitungen		TS-Punkt mit Nr., Winkel u. Koordinate			
Bestand Gas bayernets		Kilometrierung	km 00+00		

0 10 20 30 40 50 Meter

DR. SPANG Ingenieurgesellschaft für Bauwesen, Geologie und Umwelttechnik mbH
Rosi-Wolfstein-Straße 6, 58453 Witten
Telefon: 02302 / 9 14 02 - 0

Geplante Gastransportleitung AUGUSTA von Wertingen nach Kötz
Planunterlagen zum Planfeststellungsverfahren (PF-V)

Ingenieurbüro Weishaupt IbW
Planung und Bauüberwachung
im Auftrag der bayernets energie transport systeme

Plangrundlage: WK5100_GP_TP_TG_230426-WPG

Trassierungsplan Lage
Geotechnisches Gutachten

Leitung 5100 (WK51)
DN 700 MOP 100
Schutzstreifen 10 m

Plan Nr.:	42.7852/ 2.1	Gezeichnet:	Bt
Datum:	28.04.2023	Geprüft:	BJe

Bundesland: Bayern | Regierungsbezirk: Schwaben | Landkreis: Günzburg

Rev.	Datum	Änderung		Datum	Name	Format	Maßstab	Revision
			Erstellt	31.03.2023	Döring; Hahn / WPG	DIN A3	1 : 1.000	0
			Geprüft	31.03.2023	Thiele / WPG	Planname		Blatt-Nr.
			Freigegeben			WK5100_GP_TP_TG_		116

© Geobasisdaten: Bayerische Vermessungsverwaltung

Anschluss-Blatt-Nr.: 117

Anschluss-Blatt-Nr.: 115

E:\Daten\P7800-7899\P7852\6_Geotechnik\Gutachten\Strecke\Geotechnik\Planfeststellung\P7852_Anl.2_LP.dwg
Ansichtsfenster : 116

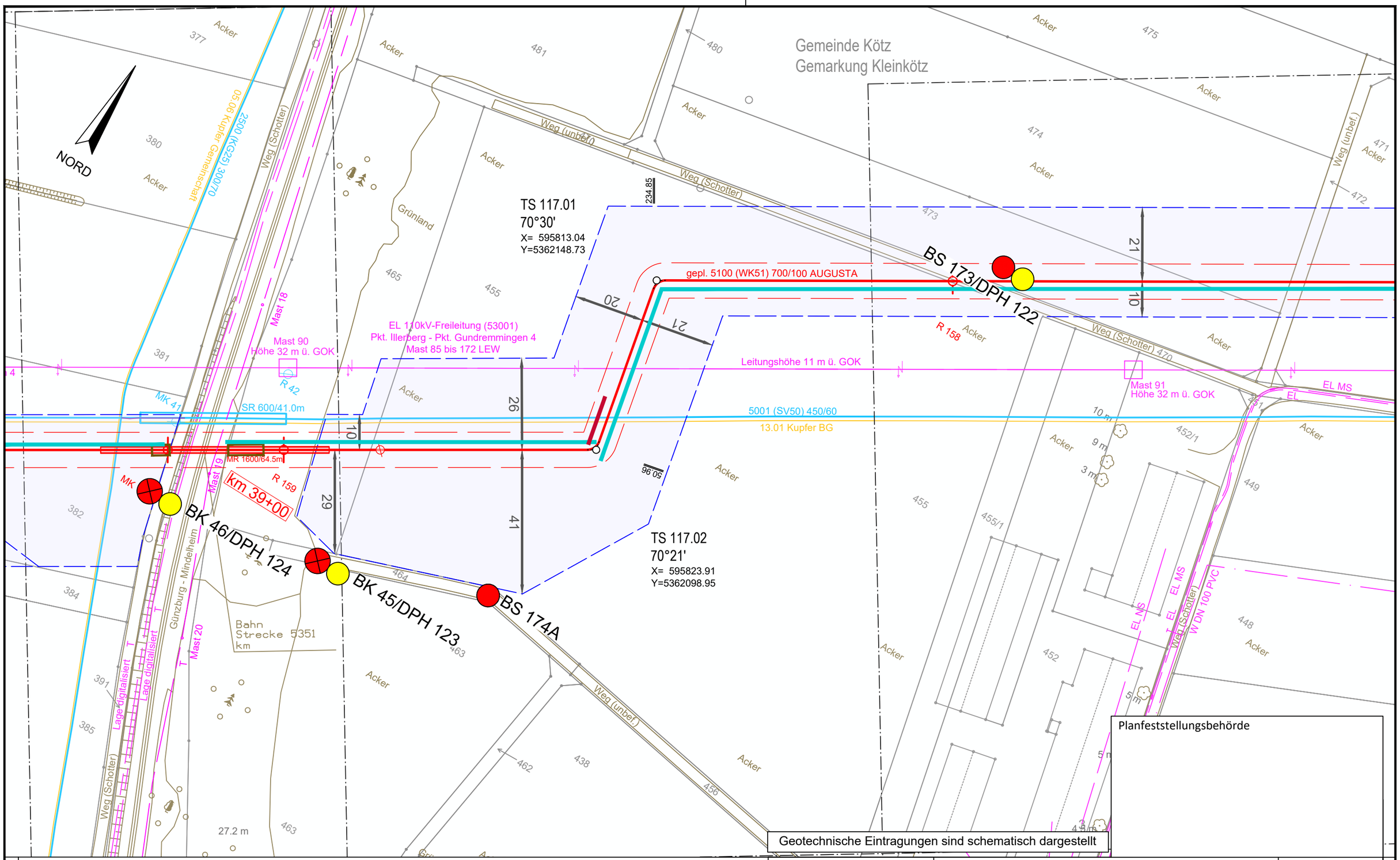

Planfeststellungsbehörde

Geotechnische Eintragungen sind schematisch dargestellt

Legende (themenbezogene Auswahl zum vorliegenden Plan; weitere Verwendungen gemäß Symbol-/ Zeichenverzeichnis):

Gemarkung		Gastransportleitung geplant		Schilderpfahl (SPf)	
Flurstücks-Grenze		KKS-Anlagen geplant		Schilderpfahl mit Messkontakt (MK)	
Topografie		Schutzstreifen (dingliche Sicherung)		Arbeitsstreifen	
Fremdleitungen		TS-Punkt mit Nr., Winkel u. Koordinate			
Bestand Gas bayernets		Kilometrierung	km 00+00		

0 10 20 30 40 50 Meter

DR. SPANG Ingenieurgesellschaft für Bauwesen, Geologie und Umwelttechnik mbH
Rosi-Wolfstein-Straße 6, 58453 Witten
Telefon: 02302 / 9 14 02 - 0

Geplante Gastransportleitung AUGUSTA von Wertingen nach Kötz
Planunterlagen zum Planfeststellungsverfahren (PF-V)

Ingenieurbüro Weishaupt IbW
Planung und Bauüberwachung
im Auftrag der bayernets energie transport systeme

Plangrundlage: WK5100_GP_TP_TG_230426-WPG

Trassierungsplan Lage
Geotechnisches Gutachten

Leitung 5100 (WK51)
DN 700 MOP 100
Schutzstreifen 10 m

Plan Nr.:	42.7852/ 2.1	Gezeichnet:	Bt
Datum:	28.04.2023	Geprüft:	BJe

Bundesland: Bayern | Regierungsbezirk: Schwaben | Landkreis: Günzburg

Rev.	Datum	Änderung		Datum	Name	Format	Maßstab	Revision
			Erstellt	31.03.2023	Döring; Hahn / WPG	DIN A3	1 : 1.000	0
			Geprüft	31.03.2023	Thiele / WPG	Planname		Blatt-Nr.
			Freigegeben			WK5100_GP_TP_TG_		117

© Geobasisdaten: Bayerische Vermessungsverwaltung

Anschluss-Blatt-Nr.: 118

Anschluss-Blatt-Nr.: 116

E:\Daten\P7800-7899\P7852\6_Geotechnik\Gutachten\Strecke\Geotechnik\Planfeststellung\P7852_Anl.2_LP.dwg
Ansichtsfenster : 117

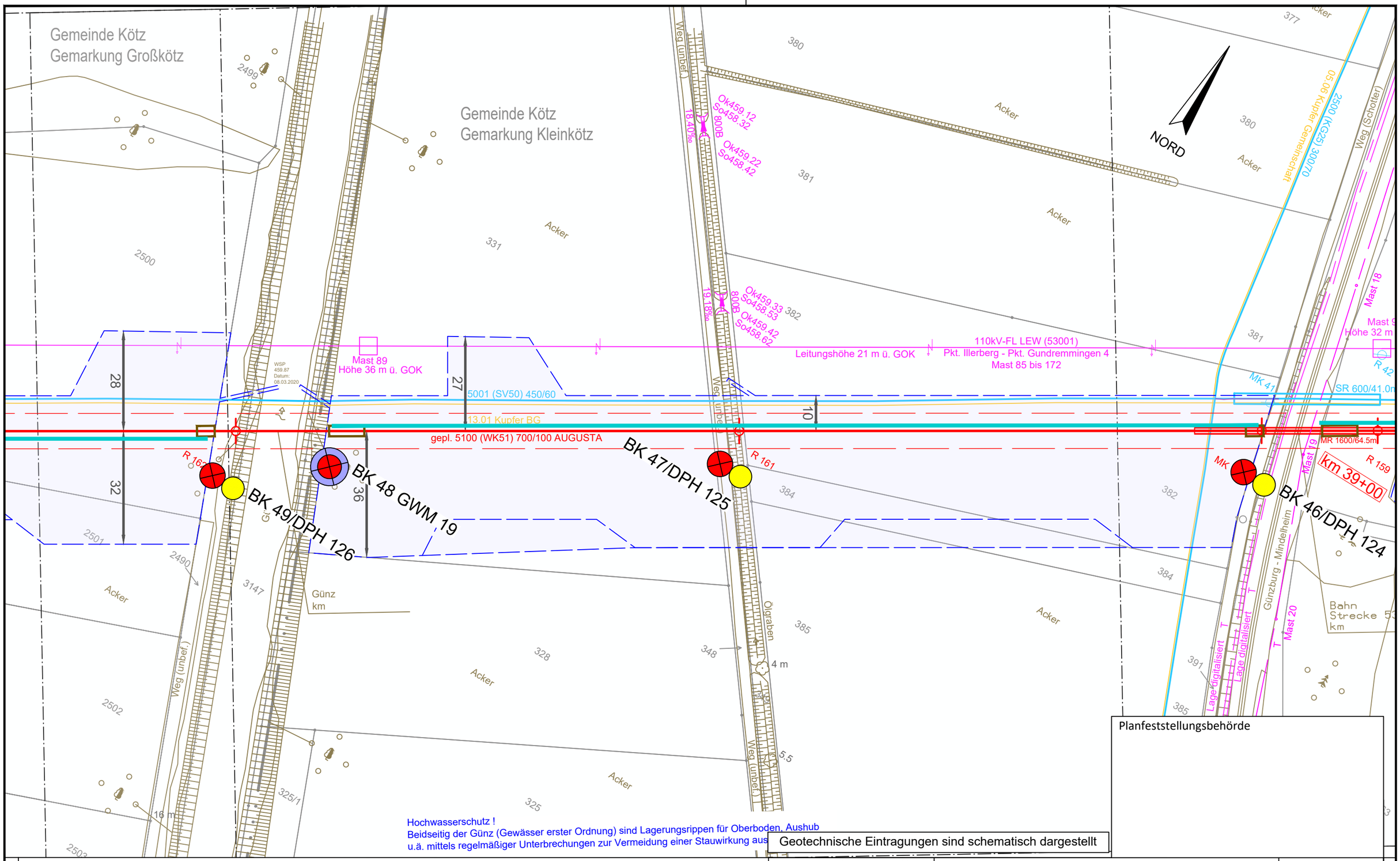

Planfeststellungsbehörde

Geotechnische Eintragungen sind schematisch dargestellt

Legende (themenbezogene Auswahl zum vorliegenden Plan; weitere Verwendungen gemäß Symbol-/ Zeichenverzeichnis):

Gemarkung		Gastransportleitung geplant		Schilderpfahl (SPf)	
Flurstücks-Grenze		KKS-Anlagen geplant		Schilderpfahl mit Messkontakt (MK)	
Topografie		Schutzstreifen (dingliche Sicherung)		Arbeitsstreifen	
Fremdleitungen		TS-Punkt mit Nr., Winkel u. Koordinate			
Bestand Gas bayernets		Kilometrierung	km 00+00		

0 10 20 30 40 50 Meter

DR. SPANG Ingenieurgesellschaft für Bauwesen, Geologie und Umwelttechnik mbH
Rosi-Wolfstein-Straße 6, 58453 Witten
Telefon: 02302 / 9 14 02 - 0

Geplante Gastransportleitung AUGUSTA von Wertingen nach Kötz
Planunterlagen zum Planfeststellungsverfahren (PF-V)

Ingenieurbüro Weishaupt IbW
Planung und Bauüberwachung
im Auftrag der bayernets energie transport systeme

Plangrundlage: WK5100_GP_TP_TG_230426-WPG

Trassierungsplan Lage
Geotechnisches Gutachten

Leitung 5100 (WK51)
DN 700 MOP 100
Schutzstreifen 10 m

Plan Nr.:	42.7852/ 2.1	Gezeichnet:	Bt
Datum:	28.04.2023	Geprüft:	BJe

Bundesland: Bayern | Regierungsbezirk: Schwaben | Landkreis: Günzburg

Rev.	Datum	Änderung		Datum	Name	Format	Maßstab	Revision
			Erstellt	31.03.2023	Döring; Hahn / WPG	DIN A3	1 : 1.000	0
			Geprüft	31.03.2023	Thiele / WPG	Planname		Blatt-Nr.
			Freigegeben			WK5100_GP_TP_TG_		118

© Geobasisdaten: Bayerische Vermessungsverwaltung

Anschluss-Blatt-Nr.: 119

Anschluss-Blatt-Nr.: 117

E:\Daten\P7800-7899\P7852\6_Geotechnik\Gutachten\Strecke\Geotechnik\Planfeststellung\P7852_Anl.2_LP.dwg
Ansichtsfenster : 118

E:\Daten\P7800-7899\P7852\6_Geotechnik\Gutachten\Strecke\Geotechnik\Planfeststellung\P7852_Anl.2_LP.dwg
Ansichtsfenster : 119

NORD

Gemeinde Kötz
Gemarkung Großkötz

Gemeinde Kötz
Gemarkung Großkötz

Acker
2483
2482
2481
2480
2479
2478
2499
2500
2501
2502
2502/2
2503
2504
2506
2515
2490

Weg (Schotter)
Weg (unbef.)
14 m

S29
Ok460.26

nicht zu öffnen
S30
Ok460.30

S31
Ok460.18

S32
Ok460.40
So457.69

Mast 88

EL 110kV-Freileitung (53001)
Pkt. Illerberg - Pkt. Gundremmingen 4
Mast 85 bis 172 LEW

Leitungshöhe 17 m ü. GOK

R 40
R 163
R 1

5001 (SV50) 450/60
gepl. 5100 (WK51) 700/100 AUGUSTA
13.01 Kupfer BG

16
10
28
32
25
32

BS 175/DPH 127

AW DN800 SB 0.00

Hochwasserschutz !
Beidseitig der Günz (Gewässer erster Ordnung) sind Lagerungsrippen für Oberboden, Aushub u.ä. mittels regelmäßiger Unterbrechungen zur Vermeidung einer Stauwirkung auszubilden.

Planfeststellungsbehörde

Geotechnische Eintragungen sind schematisch dargestellt

Anschluss-Blatt-Nr.: 120

Legende (themenbezogene Auswahl zum vorliegenden Plan; weitere Verwendungen gemäß Symbol-/ Zeichenverzeichnis):

- Gemarkung
- Flurstücks-Grenze
- Topografie
- Fremdleitungen
- Bestand Gas bayernets
- Gastransportleitung geplant
- KKS-Anlagen geplant
- Schutzstreifen (dingliche Sicherung)
- TS-Punkt mit Nr., Winkel u. Koordinate
- Kilometrierung km 00+00
- Schilderpfahl (SPf)
- Schilderpfahl mit Messkontakt (MK)
- Arbeitsstreifen

0 10 20 30 40 50 Meter

Anschluss-Blatt-Nr.: 118

DR. SPANG Ingenieurgesellschaft für Bauwesen, Geologie und Umwelttechnik mbH
Rosi-Wolfstein-Straße 6, 58453 Witten
DR. SPANG Telefon: 02302 / 9 14 02 - 0

Geplante Gastransportleitung AUGUSTA von Wertingen nach Kötz
Planunterlagen zum Planfeststellungsverfahren (PF-V)

Ingenieurbüro Weishaupt
Planung und Bauüberwachung
im Auftrag der bayernets energie transport systeme

Trassierungsplan Lage
Geotechnisches Gutachten

Leitung 5100 (WK51)
DN 700 MOP 100
Schutzstreifen 10 m

Plangrundlage: WK5100_GP_TP_TG_230426-WPG					
Plan Nr.: 42.7852/ 2.1	Gezeichnet: Bt				
Datum: 28.04.2023	Geprüft: BJe	Bundesland: Bayern	Regierungsbezirk: Schwaben	Landkreis: Günzburg	

Rev.	Datum	Änderung		Datum	Name	Format	Maßstab	Revision
			Erstellt	31.03.2023	Döring; Hahn / WPG	DIN A3	1 : 1.000	0
			Geprüft	31.03.2023	Thiele / WPG	Planname		Blatt-Nr.
			Freigegeben			WK5100_GP_TP_TG		119

© Geobasisdaten: Bayerische Vermessungsverwaltung

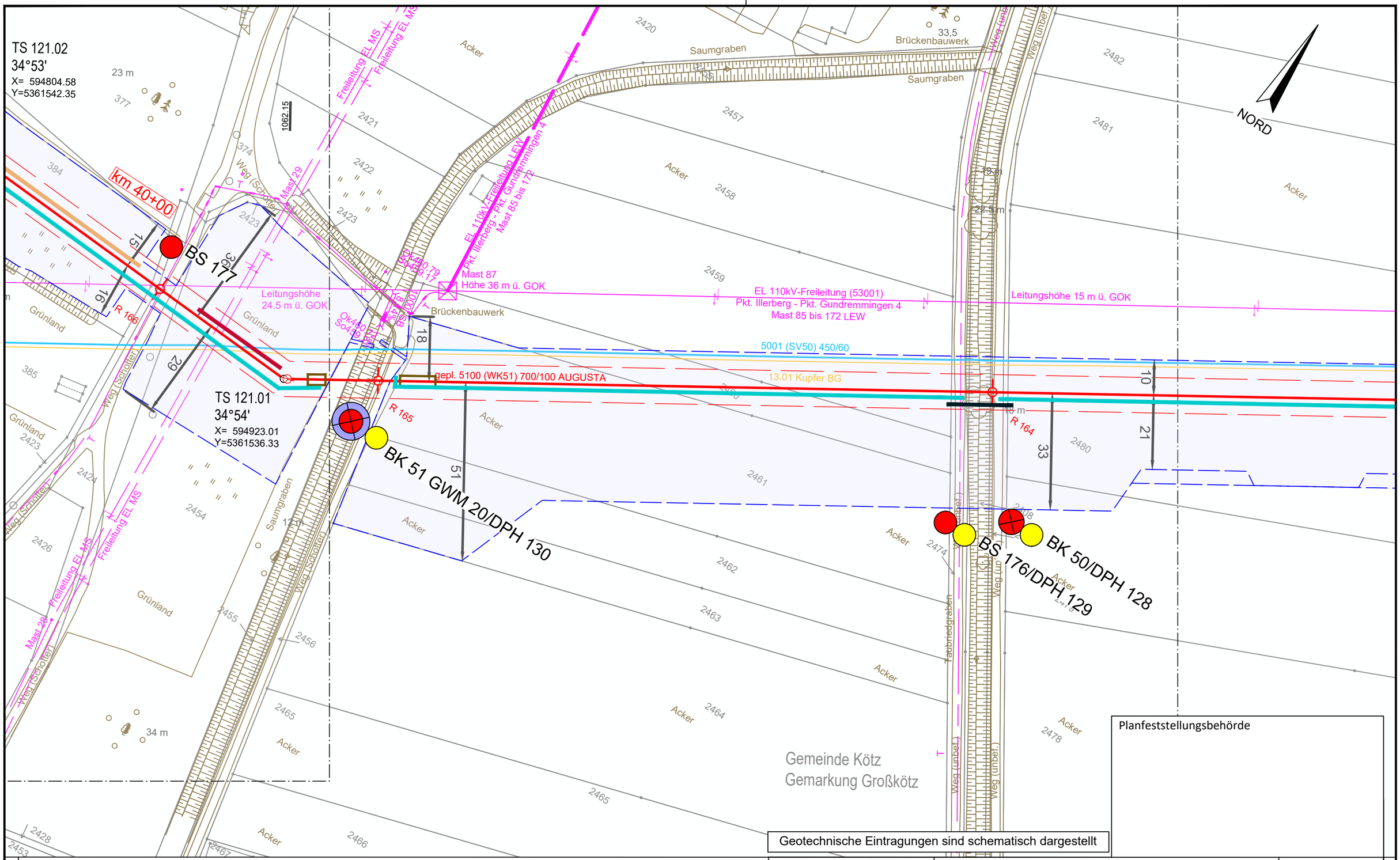

Planfeststellungsbehörde

Geotechnische Eintragungen sind schematisch dargestellt

Legende (themenbezogene Auswahl zum vorliegenden Plan; weitere Verwendungen gemäß Symbol-/ Zeichenverzeichnis):

Gemarkung		Gastransportleitung geplant		Schilderpfahl (SPf)	
Flurstücks-Grenze		KKS-Anlagen geplant		Schilderpfahl mit Messkontakt (MK)	
Topografie		Schutzstreifen (dingliche Sicherung)		Arbeitsstreifen	
Fremdleitungen		TS-Punkt mit Nr., Winkel u. Koordinate			
Bestand Gas bayernets		Kilometrierung	km 00+00		

0 10 20 30 40 50 Meter

DR. SPANG Ingenieurgesellschaft für Bauwesen, Geologie und Umwelttechnik mbH
Rosi-Wolfstein-Straße 6, 58453 Witten
Telefon: 02302 / 9 14 02 - 0

Geplante Gastransportleitung AUGUSTA von Wertingen nach Kötz
Planunterlagen zum Planfeststellungsverfahren (PF-V)

Ingenieurbüro Weishaupt IbW Planung und Bauüberwachung
im Auftrag der bayernets energie transport systeme

Plangrundlage: WK5100_GP_TP_TG_230426-WPG

Trassierungsplan Lage
Geotechnisches Gutachten

Leitung 5100 (WK51)
DN 700 MOP 100
Schutzstreifen 10 m

Plan Nr.:	42.7852/ 2.1	Gezeichnet:	Bt
Datum:	28.04.2023	Geprüft:	BJe

Bundesland: Bayern | Regierungsbezirk: Schwaben | Landkreis: Günzburg

Rev.	Datum	Änderung		Datum	Name	Format	Maßstab	Revision
			Erstellt	31.03.2023	Döring; Hahn / WPG	DIN A3	1 : 1.000	0
			Geprüft	31.03.2023	Thiele / WPG	Planname		Blatt-Nr.
			Freigegeben			WK5100_GP_TP_TG_		120

© Geobasisdaten: Bayerische Vermessungsverwaltung

Anschluss-Blatt-Nr.: 121

Anschluss-Blatt-Nr.: 119

E:\Daten\P7800-7899\P7852\6_Geotechnik\Gutachten\Strecke\Geotechnik\Planfeststellung\P7852_Anl.2_LP.dwg
Ansichtsfenster : 120

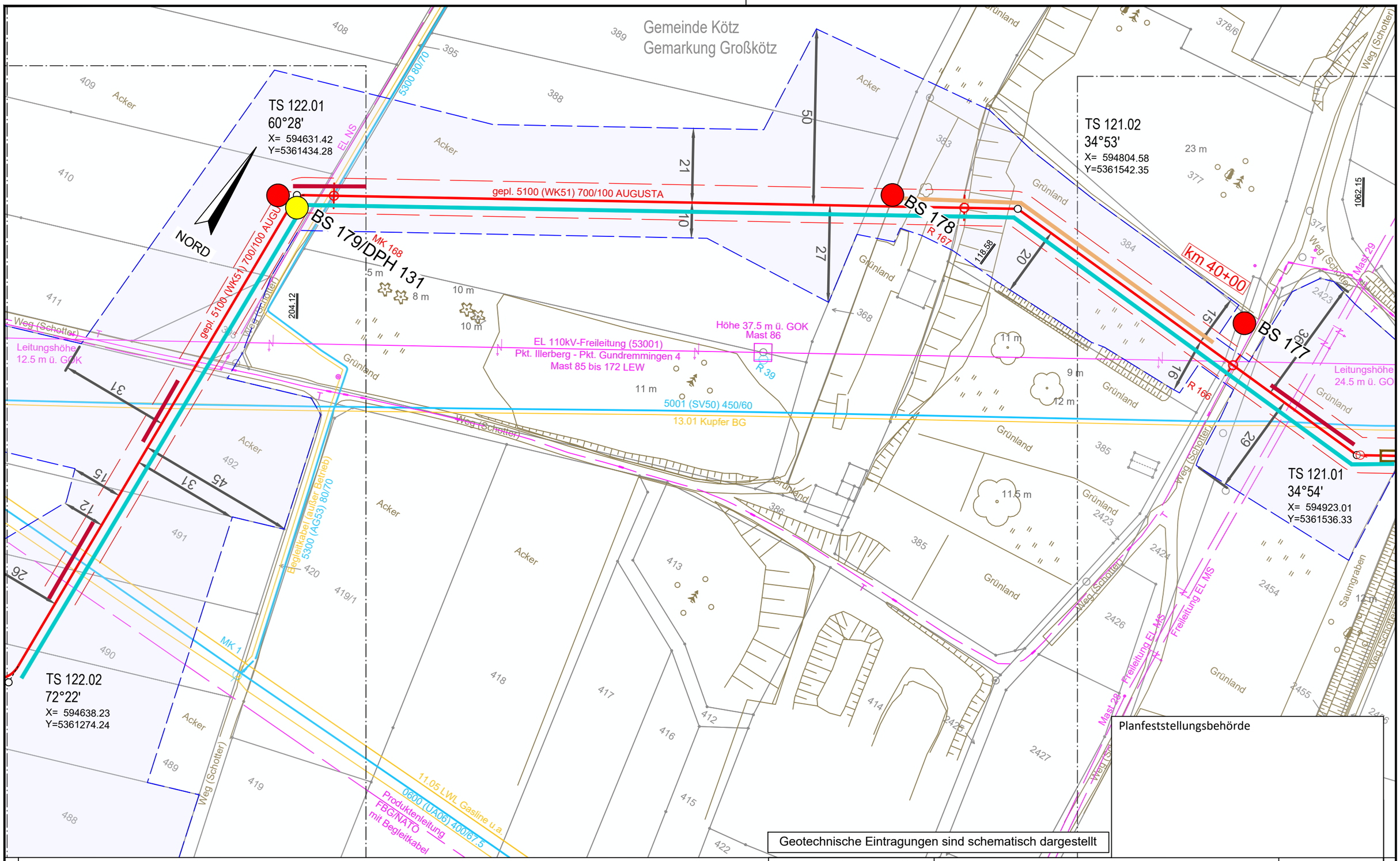

Legende (themenbezogene Auswahl zum vorliegenden Plan; weitere Verwendungen gemäß Symbol-/ Zeichenverzeichnis):

Gemarkung		Gastransportleitung geplant		Schilderpfahl (SPf)	
Flurstücks-Grenze		KKS-Anlagen geplant		Schilderpfahl mit Messkontakt (MK)	
Topografie		Schutzstreifen (dingliche Sicherung)		Arbeitsstreifen	
Fremdleitungen		TS-Punkt mit Nr., Winkel u. Koordinate			
Bestand Gas bayernets		Kilometrierung	km 00+00		

0 10 20 30 40 50 Meter

DR. SPANG Ingenieurgesellschaft für Bauwesen, Geologie und Umwelttechnik mbH
Rosi-Wolfstein-Straße 6, 58453 Witten
Telefon: 02302 / 9 14 02 - 0

Geplante Gastransportleitung AUGUSTA von Wertingen nach Kötz
Planunterlagen zum Planfeststellungsverfahren (PF-V)

Ingenieurbüro Weishaupt IbW
Planung und Bauüberwachung
im Auftrag der bayernets energie transport systeme

Plangrundlage: WK5100_GP_TP_TG_230426-WPG

Trassierungsplan Lage
Geotechnisches Gutachten

Leitung 5100 (WK51)
DN 700 MOP 100
Schutzstreifen 10 m

Plan Nr.:	42.7852/ 2.1	Gezeichnet:	Bt
Datum:	28.04.2023	Geprüft:	BJe

Bundesland: Bayern | Regierungsbezirk: Schwaben | Landkreis: Günzburg

Rev.	Datum	Änderung		Datum	Name	Format	Maßstab	Revision
			Erstellt	31.03.2023	Döring; Hahn / WPG	DIN A3	1 : 1.000	0
			Geprüft	31.03.2023	Thiele / WPG	Planname		Blatt-Nr.
			Freigegeben			WK5100_GP_TP_TG_		121

© Geobasisdaten: Bayerische Vermessungsverwaltung

Anschluss-Blatt-Nr.: 122

Anschluss-Blatt-Nr.: 120

E:\Daten\P7800-7899\P7852\6_Geotechnik\Gutachten\Strecke\Geotechnik\Planfeststellung\P7852_Anl.2_LP.dwg
Ansichtsfenster : 121

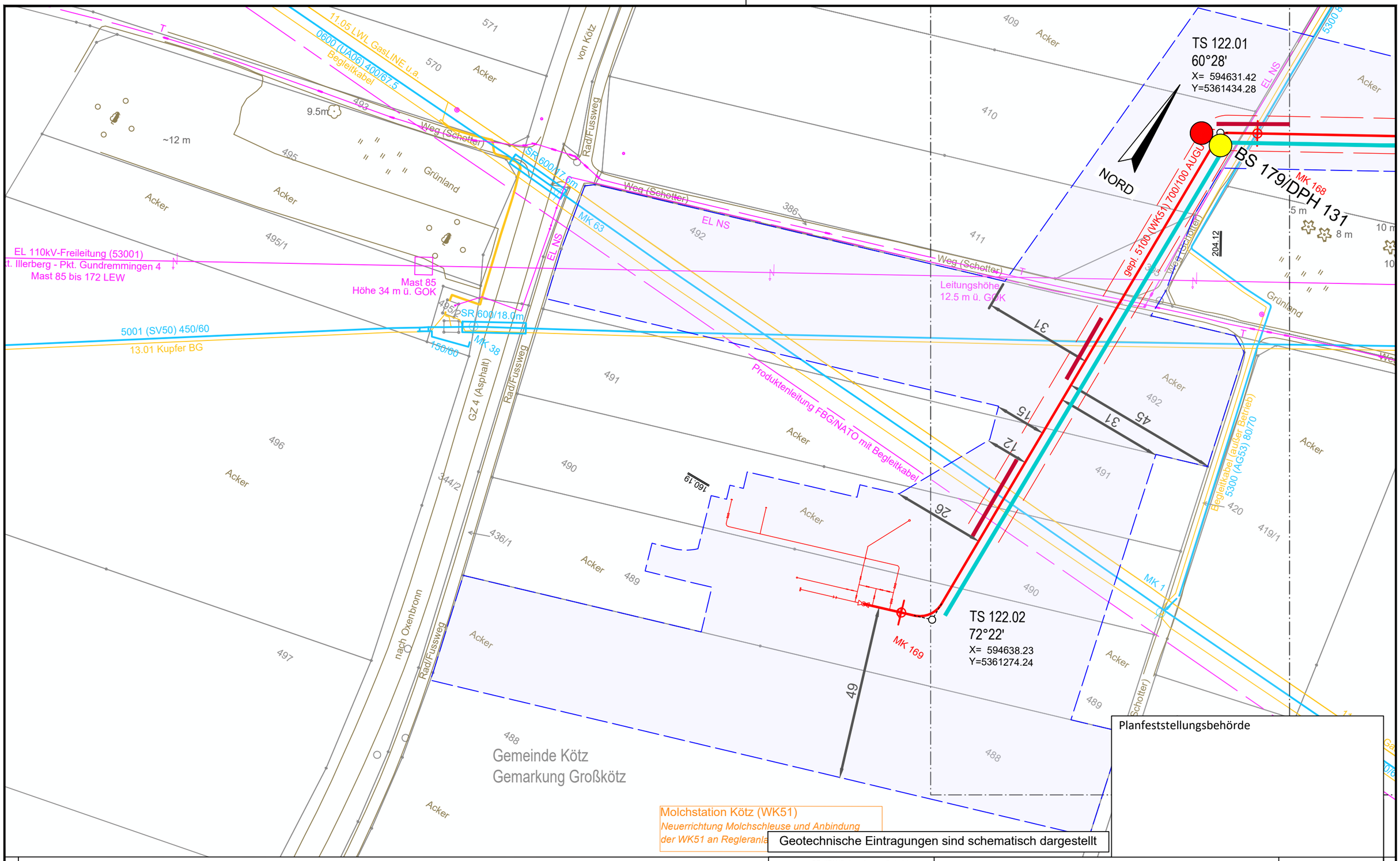

Legende (themenbezogene Auswahl zum vorliegenden Plan; weitere Verwendungen gemäß Symbol-/ Zeichenverzeichnis):

Gemarkung		Gastransportleitung geplant		Schilderpfahl (SPf)	
Flurstücks-Grenze		KKS-Anlagen geplant		Schilderpfahl mit Messkontakt (MK)	
Topografie		Schutzstreifen (dingliche Sicherung)		Arbeitsstreifen	
Fremdleitungen		TS-Punkt mit Nr., Winkel u. Koordinate			
Bestand Gas bayernets		Kilometrierung	km 00+00		

0 10 20 30 40 50 Meter

DR. SPANG Ingenieurgesellschaft für Bauwesen, Geologie und Umwelttechnik mbH
Rosi-Wolfstein-Straße 6, 58453 Witten
Telefon: 02302 / 9 14 02 - 0

Geplante Gastransportleitung AUGUSTA von Wertingen nach Kötz
Planunterlagen zum Planfeststellungsverfahren (PF-V)

Ingenieurbüro Weishaupt IbW
Planung und Bauüberwachung
im Auftrag der bayernets energie transport systeme

Plangrundlage: WK5100_GP_TP_TG_230426-WPG

Trassierungsplan Lage
Geotechnisches Gutachten

Leitung 5100 (WK51)
DN 700 MOP 100
Schutzstreifen 10 m

Plan Nr.:	42.7852/ 2.1	Gezeichnet:	Bt
Datum:	28.04.2023	Geprüft:	BJe

Bundesland: Bayern | Regierungsbezirk: Schwaben | Landkreis: Günzburg

Rev.	Datum	Änderung

	Datum	Name	Format	Maßstab	Revision
Erstellt	31.03.2023	Döring; Hahn / WPG	DIN A3	1 : 1.000	0
Geprüft	31.03.2023	Thiele / WPG	Planname		Blatt-Nr.
Freigegeben			WK5100_GP_TP_TG_		122

© Geobasisdaten: Bayerische Vermessungsverwaltung

Anschluss-Blatt-Nr.: 123

Anschluss-Blatt-Nr.: 121

E:\Daten\P7800-7899\P7852\6_Geotechnik\Gutachten\Strecke\Geotechnik\Planfeststellung\P7852_Anl.2_LP.dwg
Ansichtsfenster : 122