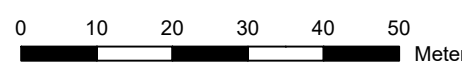


Planfeststellungsbehörde

Eintragungen Bodenschutzfunktionen sind schem. dargestellt

Legende (themenbezogene Auswahl zum vorliegenden Plan; weitere Verwendungen gemäß Symbol-/ Zeichenverzeichnis):

Gemarkung	— · · · —	Gastransportleitung geplant	—	Schilderpfahl (SPF)	○
Flurstücks-Grenze	—	KKS-Anlagen geplant	—	Schilderpfahl mit Messkontakt (MK)	○
Topografie	—	Schutzstreifen (dingliche Sicherung)	- - -	Arbeitsstreifen	□
Fremdleitungen	—	TS-Punkt mit Nr., Winkel u. Koordinate	○		
Bestand Gas bayernets	—	Kilometrierung	km 00+00		



DR. SPANG Ingenieurgesellschaft für Bauwesen, Geologie und Umwelttechnik mbH  
 Rosi-Wolfstein-Straße 6, 58453 Witten  
 Telefon: 02302 / 9 14 02 - 0

Plangrundlage: WK5100\_GP\_TP\_TG\_230426-WPG  
 Plan Nr.: 42.7852/ 2.2 Gezeichnet: Dri/Bt  
 Datum: 28.04.2023 Geprüft: Behr

Geplante Gastransportleitung AUGUSTA von Wertingen nach Kötz  
 Planunterlagen zum Planfeststellungsverfahren (PF-V)

Anlage 2: Lageplan mit Bodenfunktionen  
 Bodenschutzkonzept

Leitung 5100 (WK51)  
 DN 700 MOP 100  
 Schutzstreifen 10 m

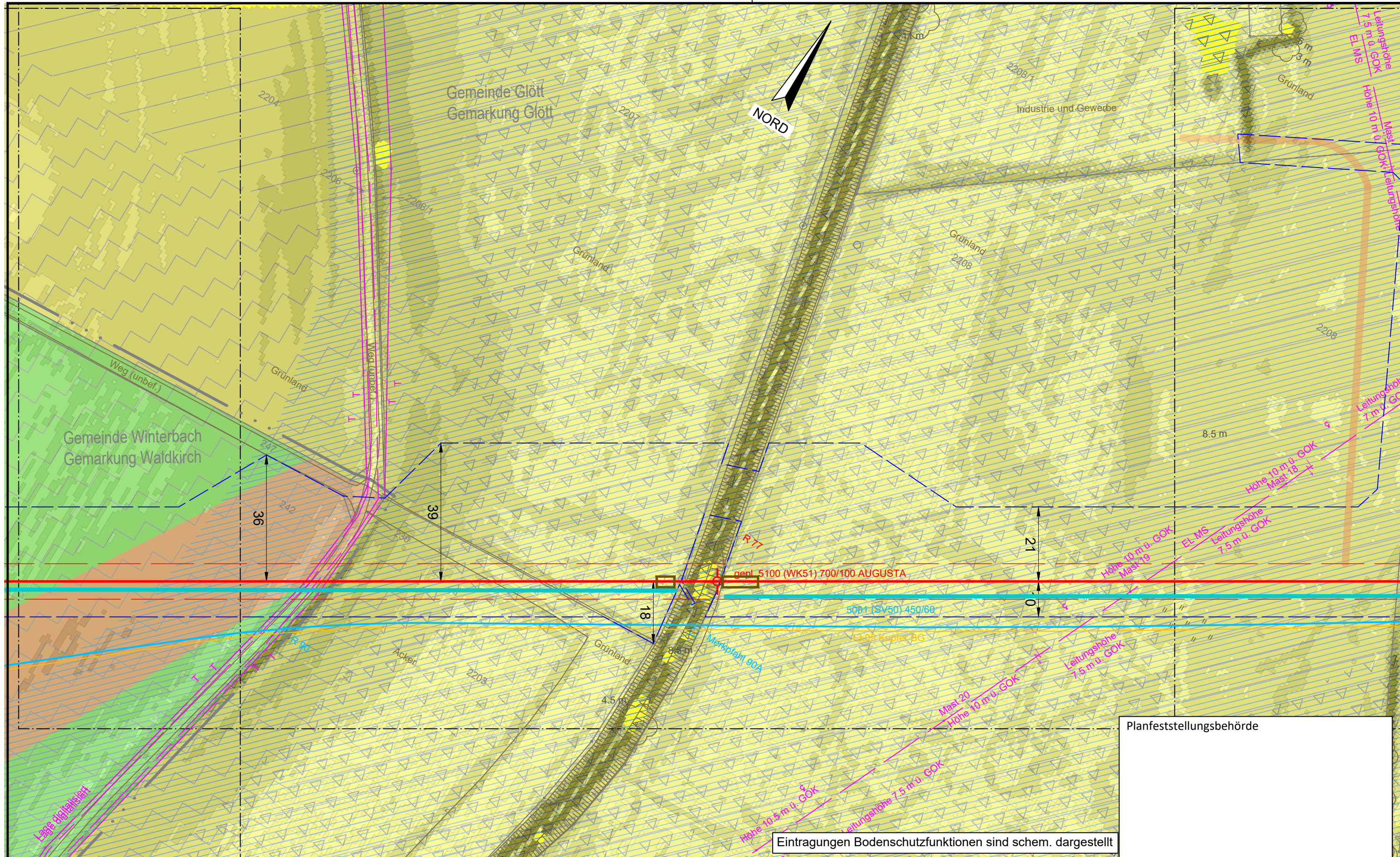
Rev.	Datum	Änderung	Datum	Name	Format	Maßstab	Revision
		Erstellt	31.03.2023	Döring; Hahn / WPG	DIN A3	1 : 1.000	0
		Geprüft	31.03.2023	Thiele / WPG	Planname		Blatt-Nr.
		Freigegeben			WK5100_GP_TP_TG_61		

Ingenieurbüro Weishaupt (bhw)  
 Planung und Bauüberwachung

im Auftrag der  
**bayernets**  
 energie transport systeme

© Geobasisdaten: Bayerische Vermessungsverwaltung



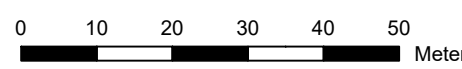


Eintragungen Bodenschutzfunktionen sind schem. dargestellt

Planfeststellungsbehörde

Legende (themenbezogene Auswahl zum vorliegenden Plan; weitere Verwendungen gemäß Symbol-/ Zeichenverzeichnis):

Gemarkung	— · · · —	Gastransportleitung geplant	— (red) —	Schilderpfahl (SPF)	○ (red)
Flurstücks-Grenze	— (dashed) —	KKS-Anlagen geplant	— (red) —	Schilderpfahl mit Messkontakt (MK)	○ (red) with cross
Topografie	— (brown) —	Schutzstreifen (dingliche Sicherung)	— (dashed) —	Arbeitsstreifen	— (dashed) — (blue)
Fremdleitungen	— (magenta) —	TS-Punkt mit Nr., Winkel u. Koordinate	⊙ (red)		
Bestand Gas bayernets	— (cyan) —	Kilometrierung	⊙ km 00+00		



DR. SPANG Ingenieurgesellschaft für Bauwesen, Geologie und Umwelttechnik mbH  
 Rosi-Wolfstein-Straße 6, 58453 Witten  
 Telefon: 02302 / 9 14 02 - 0

Geplante Gastransportleitung AUGUSTA von Wertingen nach Kötz  
 Planunterlagen zum Planfeststellungsverfahren (PF-V)

Ingenieurbüro Weishaupt  
 Planung und Bauüberwachung

Plangrundlage: WK5100\_GP\_TP\_TG\_230426-WPG  
 Plan Nr.: 42.7852/ 2.2 Gezeichnet: Dri/Bt  
 Datum: 28.04.2023 Geprüft: Behr

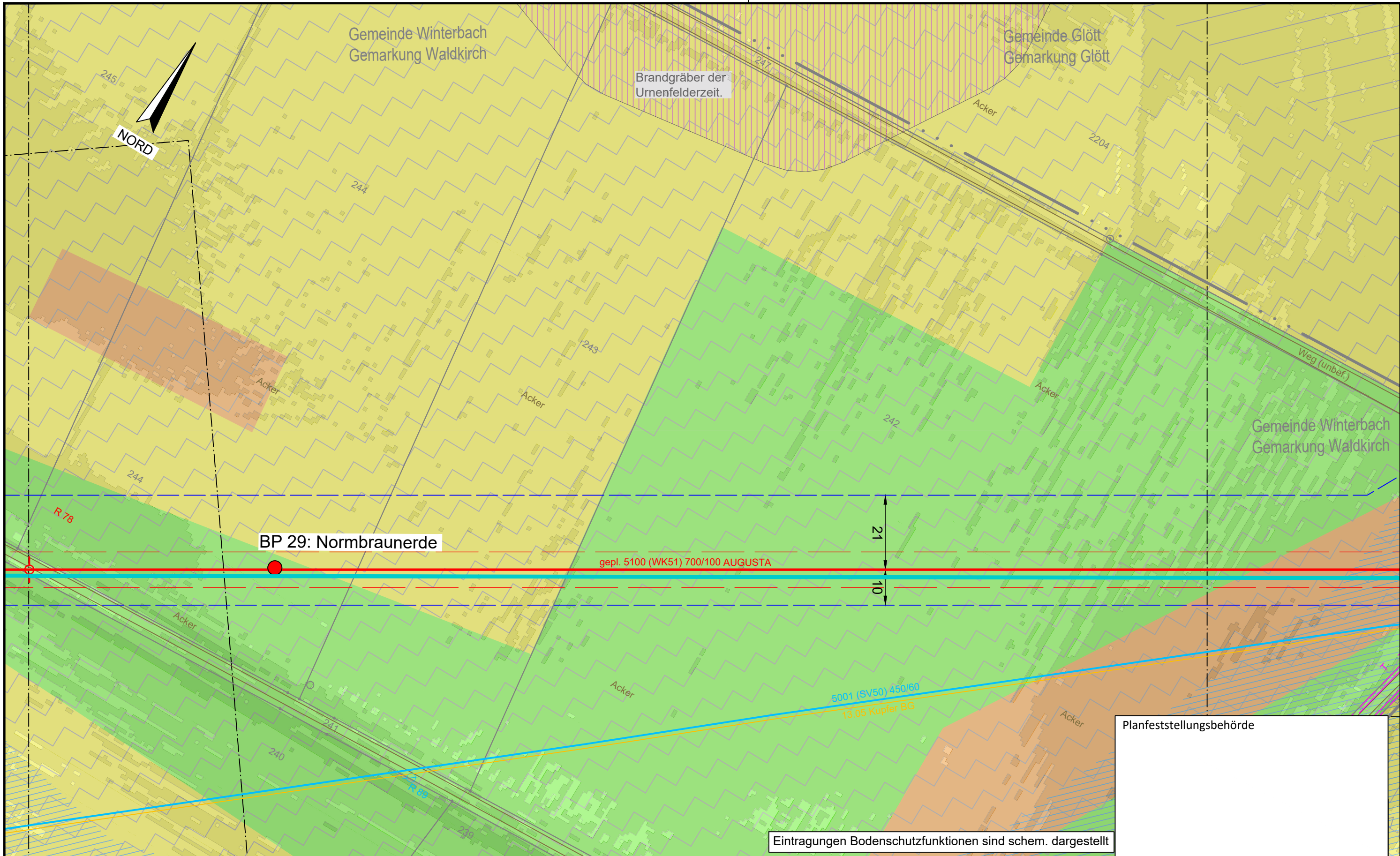
Anlage 2: Lageplan mit Bodenfunktionen  
 Bodenschutzkonzept

Leitung 5100 (WK51)  
 DN 700 MOP 100  
 Schutzstreifen 10 m

im Auftrag der  
**bayernets**  
 energie transport systeme

Rev.	Datum	Änderung	Datum	Name	Format	Maßstab	Revision
			31.03.2023	Döring; Hahn / WPG	DIN A3	1 : 1.000	0
			31.03.2023	Thiele / WPG	Planname		Blatt-Nr.
		Freigegeben			WK5100_GP_TP_TG_62		





Eintragungen Bodenschutzfunktionen sind schem. dargestellt

Legende (themenbezogene Auswahl zum vorliegenden Plan; weitere Verwendungen gemäß Symbol-/ Zeichenverzeichnis):

Gemarkung	— · · · —	Gastransportleitung geplant	—	Schilderpfahl (SPf)	○
Flurstücks-Grenze	—	KKS-Anlagen geplant	—	Schilderpfahl mit Messkontakt (MK)	○
Topografie	—	Schutzstreifen (dingliche Sicherung)	- - - -	Arbeitsstreifen	□
Fremdleitungen	—	TS-Punkt mit Nr., Winkel u. Koordinate	○		
Bestand Gas bayernets	—	Kilometrierung	km 00+00		



DR. SPANG Ingenieurgesellschaft für Bauwesen, Geologie und Umwelttechnik mbH  
 Rosi-Wolfstein-Straße 6, 58453 Witten  
 Telefon: 02302 / 9 14 02 - 0

Geplante Gastransportleitung AUGUSTA von Wertingen nach Kötz  
 Planunterlagen zum Planfeststellungsverfahren (PF-V)

Ingenieurbüro Weishaupt  
 Planung und Bauüberwachung

Plangrundlage: WK5100\_GP\_TP\_TG\_230426-WPG  
 Plan Nr.: 42.7852/ 2.2 Gezeichnet: Dri/Bt

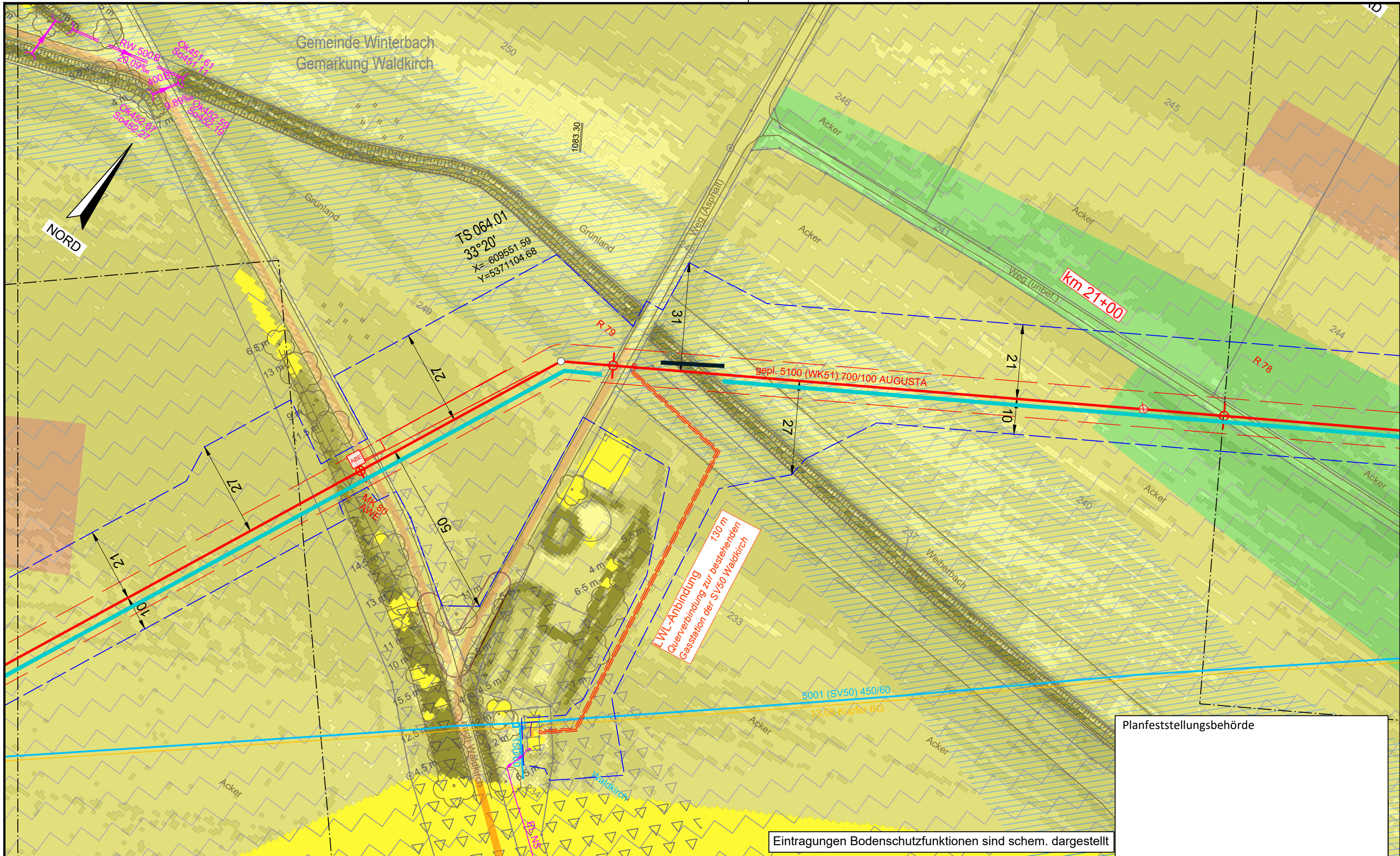
Anlage 2: Lageplan mit Bodenfunktionen  
 Bodenschutzkonzept

Leitung 5100 (WK51)  
 DN 700 MOP 100  
 Schutzstreifen 10 m

im Auftrag der  
**bayernets**  
 energie transport systeme

Datum:	28.04.2023	Geprüft:	Behr	Bundesland:	Bayern	Regierungsbezirk:	Schwaben	Landkreis:	Dillingen a.d.Donau, Günzburg
Rev.	Datum	Änderung	Datum	Name	Format	Maßstab	Revision		
			31.03.2023	Döring; Hahn / WPG	DIN A3	1 : 1.000	0		
			31.03.2023	Thiele / WPG	Planname			Blatt-Nr.	
		Freigegeben			WK5100_GP_TP_TG			63	





Planfeststellungsbehörde

Eintragungen Bodenschutzfunktionen sind schem. dargestellt

**Legende** (themenbezogene Auswahl zum vorliegenden Plan; weitere Verwendungen gemäß Symbol-/ Zeichenverzeichnis):

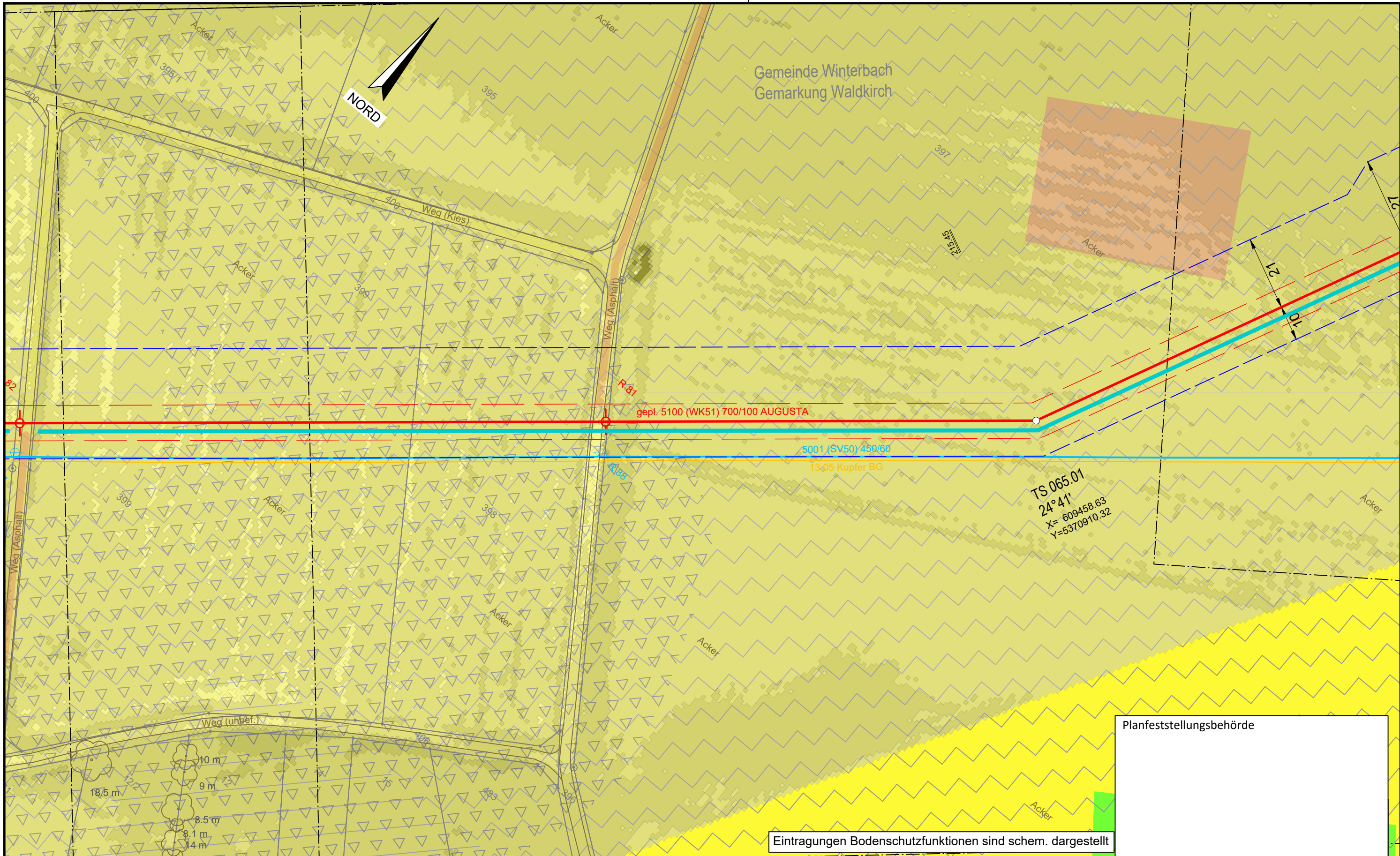
Gemarkung	— · — · —	Gastransportleitung geplant	— (red)	Schilderpfahl (SPF)	○ (red)
Flurstücks-Grenze	— (dashed)	KKS-Anlagen geplant	— (red)	Schilderpfahl mit Messkontakt (MK)	○ (red)
Topografie	— (brown)	Schutzstreifen (dingliche Sicherung)	- - - - - (dashed)	Arbeitsstreifen	□ (dashed)
Fremdleitungen	— (magenta)	TS-Punkt mit Nr., Winkel u. Koordinate	○ (red)		
Bestand Gas bayernets	— (cyan)	Kilometrierung	⊗ km 00+00		

0 10 20 30 40 50 Meter

DR. SPANG Ingenieurgesellschaft für Bauwesen, Geologie und Umwelttechnik mbH Rosi-Wolfstein-Straße 6, 58453 Witten Telefon: 02302 / 9 14 02 - 0		Geplante Gastransportleitung AUGUSTA von Wertingen nach Kötz Planunterlagen zum Planfeststellungsverfahren (PF-V)		Ingenieurbüro Weishaupt Planung und Bauüberwachung im Auftrag der	
Plangrundlage: WK5100_GP_TP_TG_230426-WPG Plan Nr.: 42.7852/ 2.2 Gezeichnet: Dri/Bt		<b>Anlage 2: Lageplan mit Bodenfunktionen Bodenschutzkonzept</b>		Leitung 5100 (WK51) DN 700 MOP 100 Schutzstreifen 10 m	
Datum: 28.04.2023 Geprüft: Behr		Bundesland: Bayern		Regierungsbezirk: Schwaben	
		Landkreis: Dillingen a.d.Donau, Günzburg			
Rev.	Datum	Änderung	Datum	Name	Format
			31.03.2023	Döring; Hahn / WPG	DIN A3
			31.03.2023	Thiele / WPG	Maßstab
		Freigegeben			1 : 1.000
					Revision
					0
					Blatt-Nr.
					WK5100_GP_TP_TG_64

© Geobasisdaten: Bayerische Vermessungsverwaltung



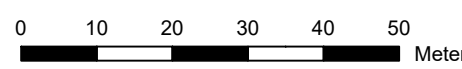


Eintragungen Bodenschutzfunktionen sind schem. dargestellt

Planfeststellungsbehörde

Legende (themenbezogene Auswahl zum vorliegenden Plan; weitere Verwendungen gemäß Symbol-/ Zeichenverzeichnis):

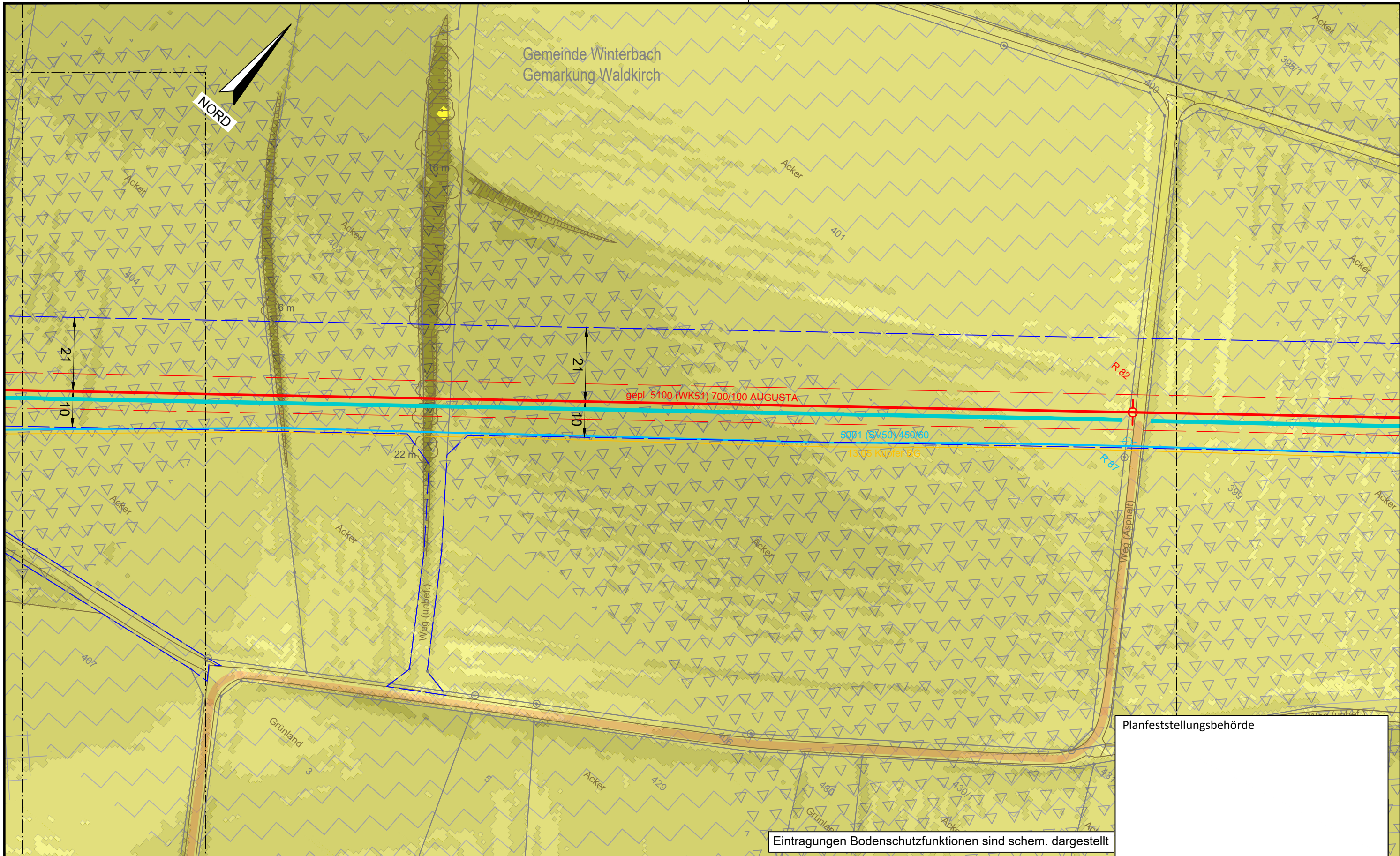
Gemarkung	— · · · —	Gastransportleitung geplant	— (red) —	Schilderpfahl (SPF)	○ (red)
Flurstücks-Grenze	— (dashed) —	KKS-Anlagen geplant	— (red) —	Schilderpfahl mit Messkontakt (MK)	○ (red) with dot
Topografie	— (dotted) —	Schutzstreifen (dingliche Sicherung)	- - - - - (red)	Arbeitsstreifen	- - - - - (blue)
Fremdleitungen	— (magenta) —	TS-Punkt mit Nr., Winkel u. Koordinate	○ (red) with lines		
Bestand Gas bayernets	— (cyan) —	Kilometrierung	km 00+00		



DR. SPANG Ingenieurgesellschaft für Bauwesen, Geologie und Umwelttechnik mbH Rosi-Wolfstein-Straße 6, 58453 Witten Telefon: 02302 / 9 14 02 - 0		Geplante Gastransportleitung AUGUSTA von Wertingen nach Kötz Planunterlagen zum Planfeststellungsverfahren (PF-V)		Ingenieurbüro Weishaupt Planung und Bauüberwachung	
Plangrundlage: WK5100_GP_TP_TG_230426-WPG Plan Nr.: 42.7852/ 2.2 Gezeichnet: Dri/Bt		Anlage 2: Lageplan mit Bodenfunktionen Bodenschutzkonzept		Leitung 5100 (WK51) DN 700 MOP 100 Schutzstreifen 10 m	
Datum: 28.04.2023 Geprüft: Behr		Bundesland: Bayern		Regierungsbezirk: Schwaben	
		Landkreis: Günzburg		im Auftrag der bayernets	
Rev.	Datum	Änderung	Datum	Name	Format
			31.03.2023	Döring; Hahn / WPG	DIN A3
			31.03.2023	Thiele / WPG	Maßstab
		Freigegeben			1 : 1.000
				Revision	0
				Planname	Blatt-Nr.
				WK5100_GP_TP_TG	65

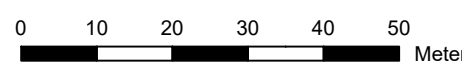
© Geobasisdaten: Bayerische Vermessungsverwaltung





Legende (themenbezogene Auswahl zum vorliegenden Plan; weitere Verwendungen gemäß Symbol-/ Zeichenverzeichnis):

Gemarkung	— · · · —	Gastransportleitung geplant	— (red) —	Schilderpfahl (SPf)	○ (red)
Flurstücks-Grenze	— (solid) —	KKS-Anlagen geplant	— (red) —	Schilderpfahl mit Messkontakt (MK)	○ (red) with cross
Topografie	— (dashed) —	Schutzstreifen (dingliche Sicherung)	- - - - - (red)	Arbeitsstreifen	— (dashed) — (blue)
Fremdleitungen	— (magenta) —	TS-Punkt mit Nr., Winkel u. Koordinate	○ (red) with cross		
Bestand Gas bayernets	— (cyan) —	Kilometrierung	km 00+00		

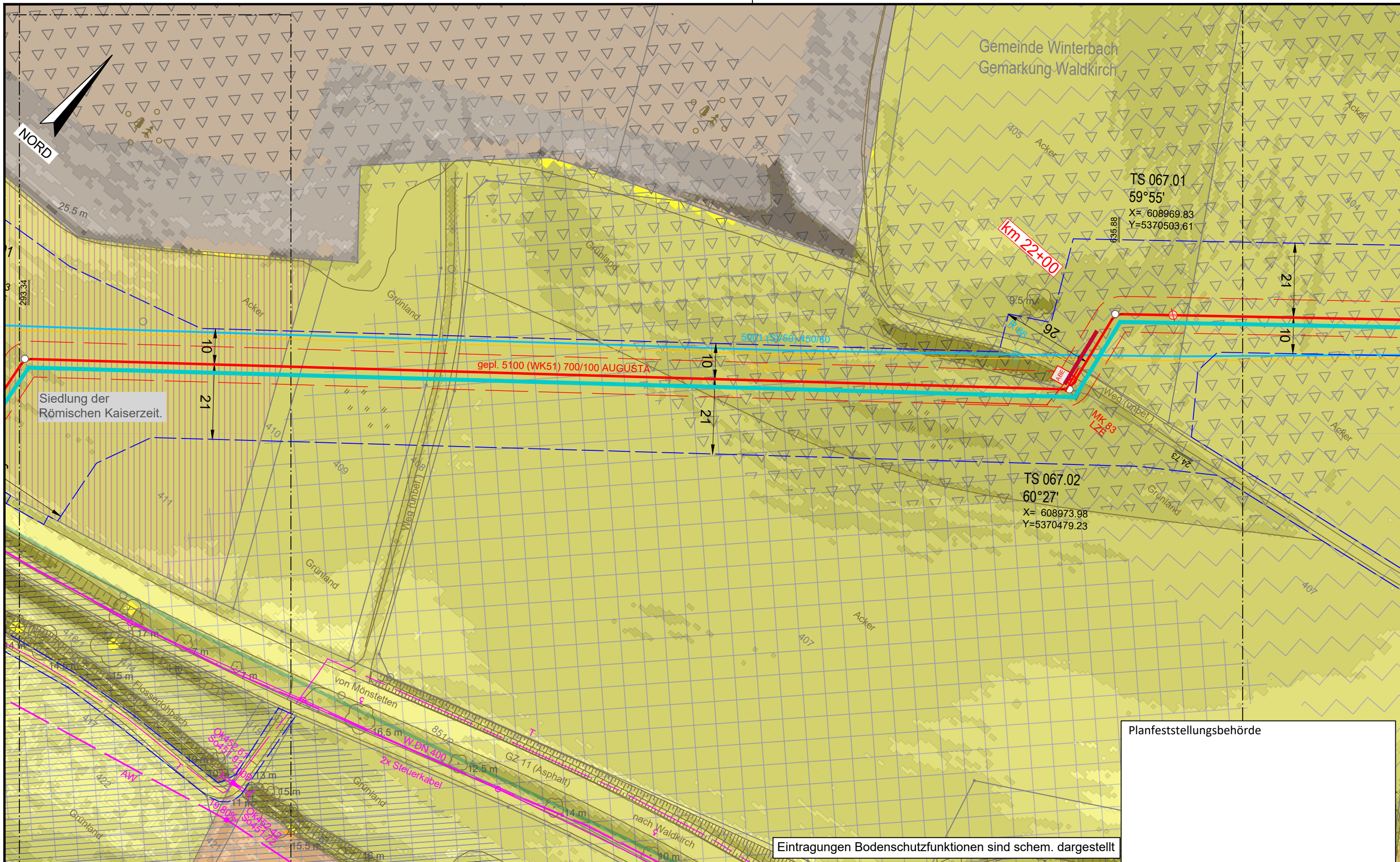


Eintragungen Bodenschutzfunktionen sind schem. dargestellt

Planfeststellungsbehörde

DR. SPANG Ingenieurgesellschaft für Bauwesen, Geologie und Umwelttechnik mbH Rosi-Wolfstein-Straße 6, 58453 Witten Telefon: 02302 / 9 14 02 - 0		Geplante Gastransportleitung AUGUSTA von Wertingen nach Kötz Planunterlagen zum Planfeststellungsverfahren (PF-V)		im Auftrag der bayernets	
Plangrundlage: WK5100_GP_TP_TG_230426-WPG Plan Nr.: 42.7852/ 2.2 Gezeichnet: Dri/Bt		Anlage 2: Lageplan mit Bodenfunktionen Bodenschutzkonzept		Leitung 5100 (WK51) DN 700 MOP 100 Schutzstreifen 10 m	
Datum: 28.04.2023 Geprüft: Behr		Bundesland: Bayern		Regierungsbezirk: Schwaben	
Landkreis:		Günzburg		Name	
Rev.	Datum	Änderung	Datum	Name	Revision
			31.03.2023	Döring; Hahn / WPG	0
			31.03.2023	Thiele / WPG	
		Freigegeben			
			Format: DIN A3		Maßstab: 1 : 1.000
			Planname: WK5100_GP_TP_TG_66		Blatt-Nr.: 66



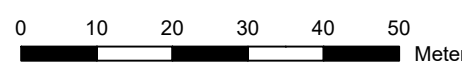


Eintragungen Bodenschutzfunktionen sind schem. dargestellt

Planfeststellungsbehörde

Legende (themenbezogene Auswahl zum vorliegenden Plan; weitere Verwendungen gemäß Symbol-/ Zeichenverzeichnis):

Gemarkung	— · · · —	Gastransportleitung geplant	—	Schilderpfahl (SPf)	○
Flurstücks-Grenze	—	KKS-Anlagen geplant	—	Schilderpfahl mit Messkontakt (MK)	○
Topografie	—	Schutzstreifen (dingliche Sicherung)	- - -	Arbeitsstreifen	□
Fremdleitungen	—	TS-Punkt mit Nr., Winkel u. Koordinate	○		
Bestand Gas bayernets	—	Kilometrierung	km 00+00		



DR. SPANG Ingenieurgesellschaft für Bauwesen, Geologie und Umwelttechnik mbH  
 Rosi-Wolfstein-Straße 6, 58453 Witten  
 Telefon: 02302 / 9 14 02 - 0

Plangrundlage: WK5100\_GP\_TP\_TG\_230426-WPG  
 Plan Nr.: 42.7852/ 2.2 Gezeichnet: Dri/Bt  
 Datum: 28.04.2023 Geprüft: Behr

Geplante Gastransportleitung AUGUSTA von Wertingen nach Kötz  
 Planunterlagen zum Planfeststellungsverfahren (PF-V)

Anlage 2: Lageplan mit Bodenfunktionen  
 Bodenschutzkonzept

Leitung 5100 (WK51)  
 DN 700 MOP 100  
 Schutzstreifen 10 m

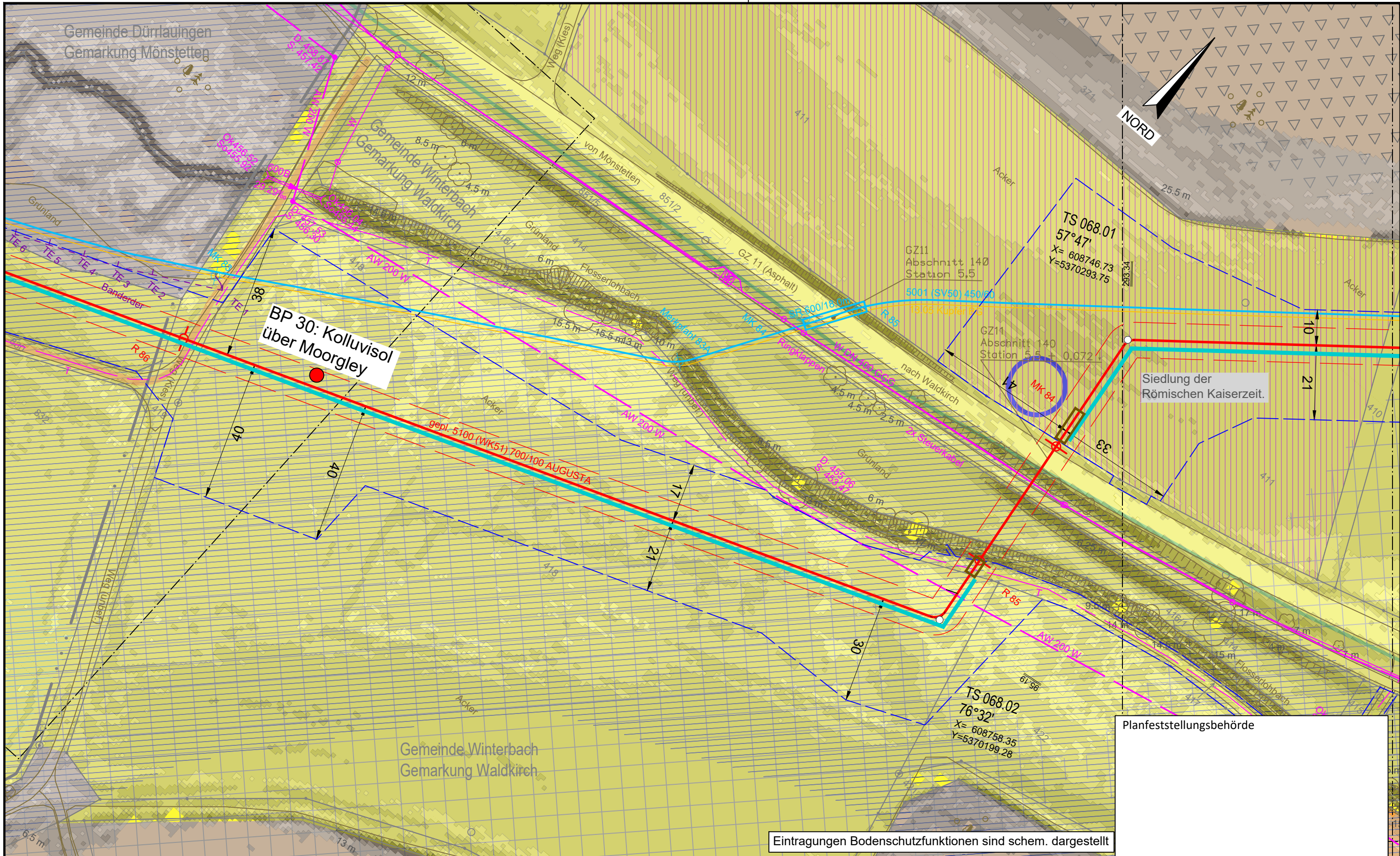
Rev.	Datum	Änderung	Datum	Name	Format	Maßstab	Revision
		Erstellt	31.03.2023	Döring; Hahn / WPG	DIN A3	1 : 1.000	0
		Geprüft	31.03.2023	Thiele / WPG	Planname		Blatt-Nr.
		Freigegeben			WK5100_GP_TP_TG_67		

Ingenieurbüro Weishaupt  
 Planung und Bauüberwachung

im Auftrag der  
**bayernets**  
 energie transport systeme

© Geobasisdaten: Bayerische Vermessungsverwaltung



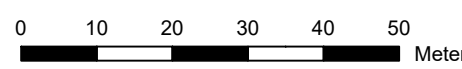


Eintragungen Bodenschutzfunktionen sind schem. dargestellt

Planfeststellungsbehörde

Legende (themenbezogene Auswahl zum vorliegenden Plan; weitere Verwendungen gemäß Symbol-/ Zeichenverzeichnis):

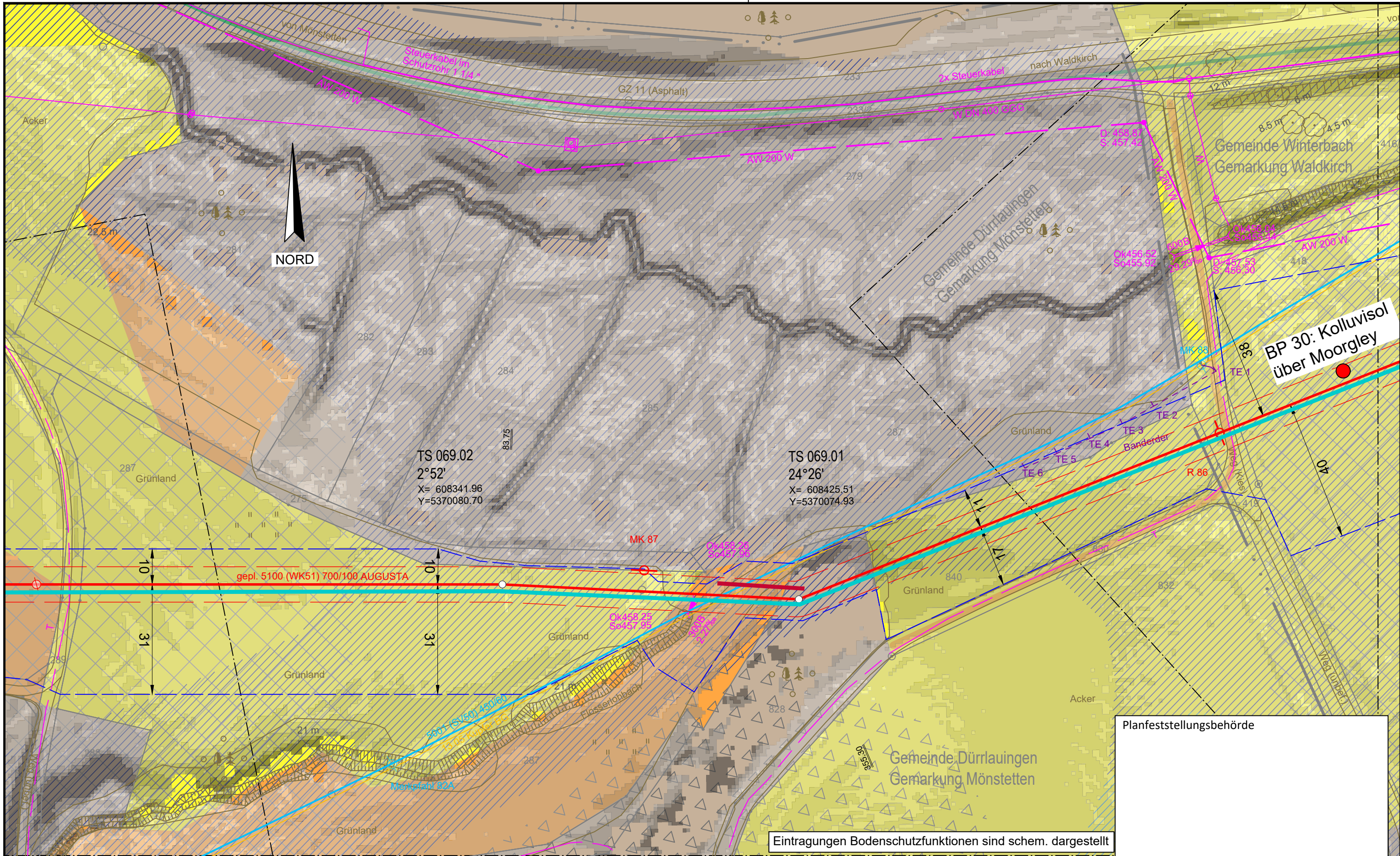
Gemarkung	— · · · —	Gastransportleitung geplant	— (red) —	Schilderpfahl (SPf)	○ (red)
Flurstücks-Grenze	— (dashed) —	KKS-Anlagen geplant	— (red) —	Schilderpfahl mit Messkontakt (MK)	○ (red) with cross
Topografie	— (brown) —	Schutzstreifen (dingliche Sicherung)	— (dashed) —	Arbeitsstreifen	— (blue) —
Fremdleitungen	— (magenta) —	TS-Punkt mit Nr., Winkel u. Koordinate	○ (red) with cross		
Bestand Gas bayernets	— (cyan) —	Kilometrierung	km 00+00		



DR. SPANG Ingenieurgesellschaft für Bauwesen, Geologie und Umwelttechnik mbH Rosi-Wolfstein-Straße 6, 58453 Witten Telefon: 02302 / 9 14 02 - 0		Geplante Gastransportleitung AUGUSTA von Wertingen nach Kötz Planunterlagen zum Planfeststellungsverfahren (PF-V)		Ingenieurbüro Weishaupt Planung und Bauüberwachung	
Plangrundlage: WK5100_GP_TP_TG_230426-WPG Plan Nr.: 42.7852/ 2.2 Gezeichnet: Dri/Bt		Anlage 2: Lageplan mit Bodenfunktionen Bodenschutzkonzept		Leitung 5100 (WK51) DN 700 MOP 100 Schutzstreifen 10 m	
Datum: 28.04.2023 Geprüft: Behr		Bundesland: Bayern		Regierungsbezirk: Schwaben	
Landkreis:		Datum		Name	
Rev.	Datum	Änderung	Datum	Günzburg	Format
			31.03.2023	Döring; Hahn / WPG	DIN A3
			31.03.2023	Thiele / WPG	Maßstab
					1 : 1.000
					Revision
					0
					Blatt-Nr.
					WK5100_GP_TP_TG_68

© Geobasisdaten: Bayerische Vermessungsverwaltung



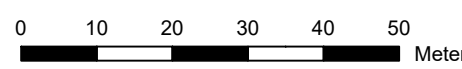


Planfeststellungsbehörde

Eintragungen Bodenschutzfunktionen sind schem. dargestellt

Legende (themenbezogene Auswahl zum vorliegenden Plan; weitere Verwendungen gemäß Symbol-/ Zeichenverzeichnis):

Gemarkung	— · · · —	Gastransportleitung geplant	— (red) —	Schilderpfahl (SPF)	○ (red)
Flurstücks-Grenze	— (solid) —	KKS-Anlagen geplant	— (dashed) —	Schilderpfahl mit Messkontakt (MK)	○ (red) with dot
Topografie	— (brown) —	Schutzstreifen (dingliche Sicherung)	— (dashed) —	Arbeitsstreifen	— (blue dashed) —
Fremdleitungen	— (magenta) —	TS-Punkt mit Nr., Winkel u. Koordinate	○ (red) with lines		
Bestand Gas bayernets	— (cyan) —	Kilometrierung	km 00+00		



DR. SPANG Ingenieurgesellschaft für Bauwesen, Geologie und Umwelttechnik mbH  
 Rosi-Wolfstein-Straße 6, 58453 Witten  
 Telefon: 02302 / 9 14 02 - 0

Geplante Gastransportleitung AUGUSTA von Wertingen nach Kötz  
 Planunterlagen zum Planfeststellungsverfahren (PF-V)

Ingenieurbüro Weishaupt  
 Planung und Bauüberwachung

Plangrundlage: WK5100\_GP\_TP\_TG\_230426-WPG  
 Plan Nr.: 42.7852/ 2.2 Gezeichnet: Dri/Bt  
 Datum: 28.04.2023 Geprüft: Behr

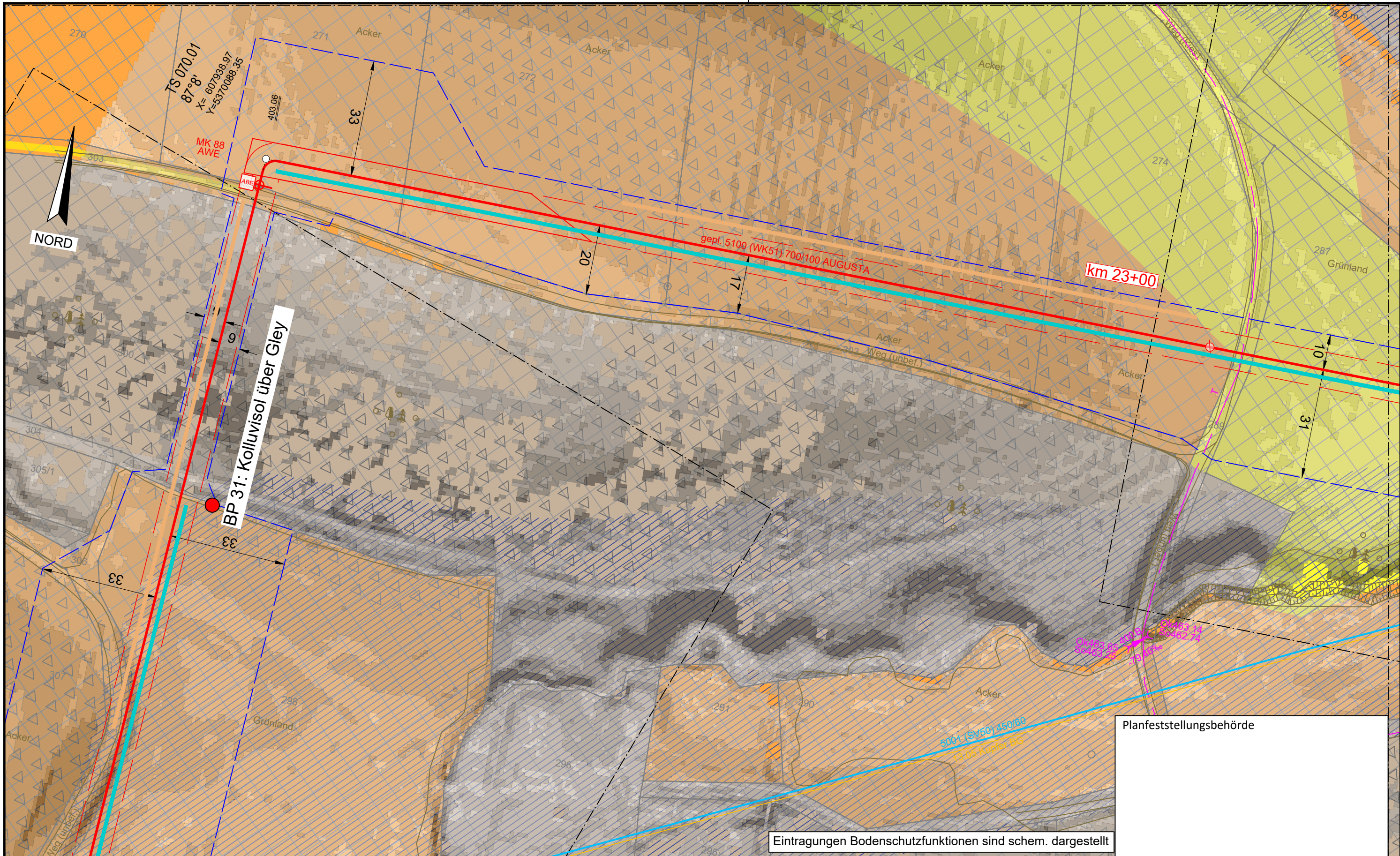
Anlage 2: Lageplan mit Bodenfunktionen  
 Bodenschutzkonzept

Leitung 5100 (WK51)  
 DN 700 MOP 100  
 Schutzstreifen 10 m

im Auftrag der  
**bayernets**  
 energie transport systeme

Rev.	Datum	Änderung	Datum	Name	Format	Maßstab	Revision
		Erstellt	31.03.2023	Döring; Hahn / WPG	DIN A3	1 : 1.000	0
		Geprüft	31.03.2023	Thiele / WPG	Planname		Blatt-Nr.
		Freigegeben			WK5100_GP_TP_TG		69





Planfeststellungsbehörde

Legende (themenbezogene Auswahl zum vorliegenden Plan; weitere Verwendungen gemäß Symbol-/ Zeichenverzeichnis):

Gemarkung	— · — · — · —	Gastransportleitung geplant	— (red)	Schilderpfahl (SPF)	○ (red)
Flurstücks-Grenze	— (dashed)	KKS-Anlagen geplant	— (red)	Schilderpfahl mit Messkontakt (MK)	○ (red)
Topografie	— (brown)	Schutzstreifen (dingliche Sicherung)	— (dashed)	Arbeitsstreifen	— (dashed)
Fremdleitungen	— (magenta)	TS-Punkt mit Nr., Winkel u. Koordinate	○ (red)		
Bestand Gas bayernets	— (cyan)	Kilometrierung	km 00+00		



DR. SPANG Ingenieurgesellschaft für Bauwesen, Geologie und Umwelttechnik mbH  
 Rosi-Wolfstein-Straße 6, 58453 Witten  
 Telefon: 02302 / 9 14 02 - 0

Geplante Gastransportleitung AUGUSTA von Wertingen nach Kötz  
 Planunterlagen zum Planfeststellungsverfahren (PF-V)

Ingenieurbüro Weishaupt (bhw)  
 Planung und Bauüberwachung  
 im Auftrag der bayernets energie transport systeme

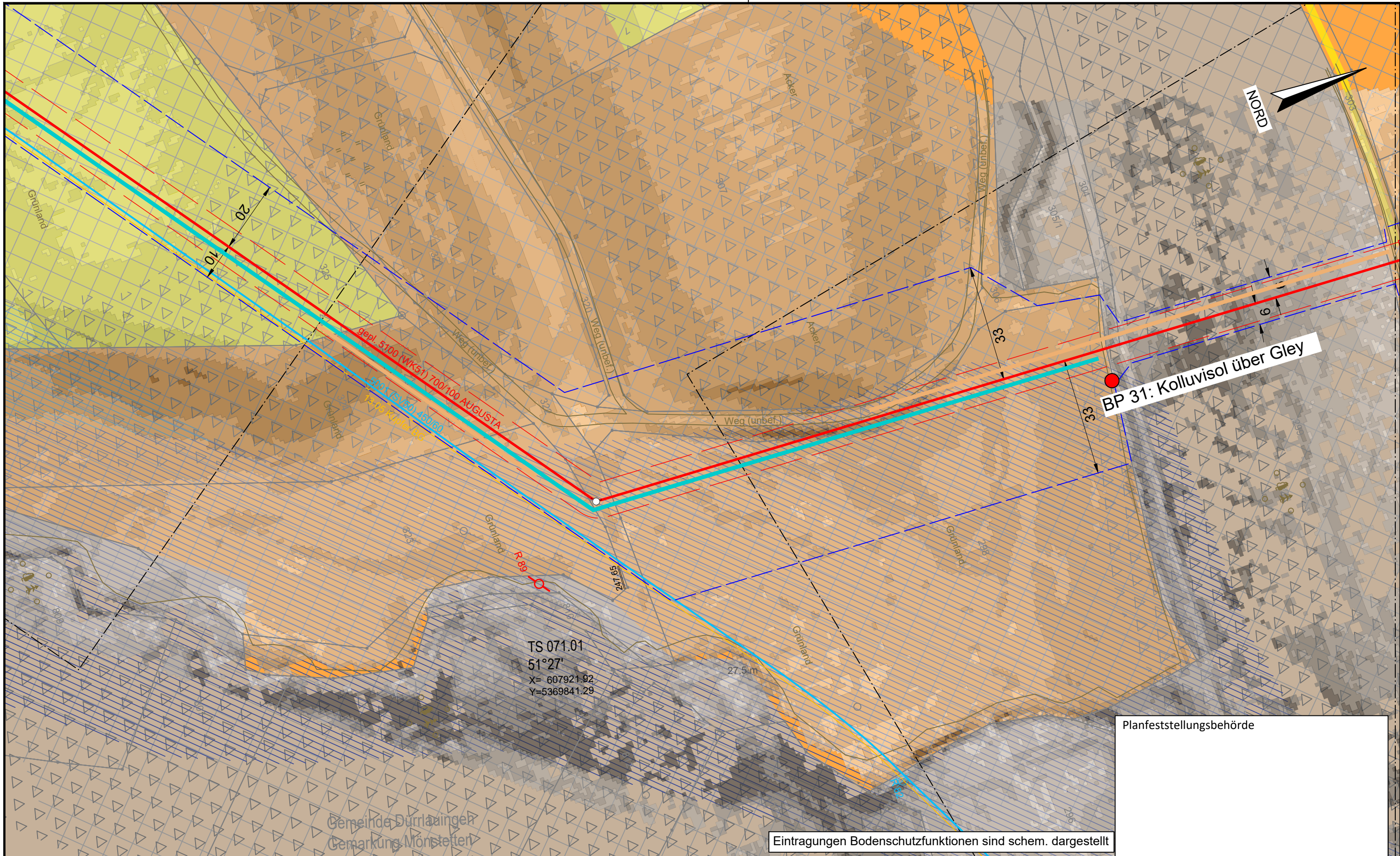
Plangrundlage: WK5100\_GP\_TP\_TG\_230426-WPG  
 Plan Nr.: 42.7852/ 2.2 Gezeichnet: Dri/Bt  
 Datum: 28.04.2023 Geprüft: Behr

Anlage 2: Lageplan mit Bodenfunktionen  
 Bodenschutzkonzept

Leitung 5100 (WK51)  
 DN 700 MOP 100  
 Schutzstreifen 10 m

Rev.	Datum	Änderung	Datum	Name	Format	Maßstab	Revision
		Erstellt	31.03.2023	Döring; Hahn / WPG	DIN A3	1 : 1.000	0
		Geprüft	31.03.2023	Thiele / WPG	Planname		Blatt-Nr.
		Freigegeben			WK5100_GP_TP_TG_70		





Planfeststellungsbehörde

Eintragungen Bodenschutzfunktionen sind schem. dargestellt

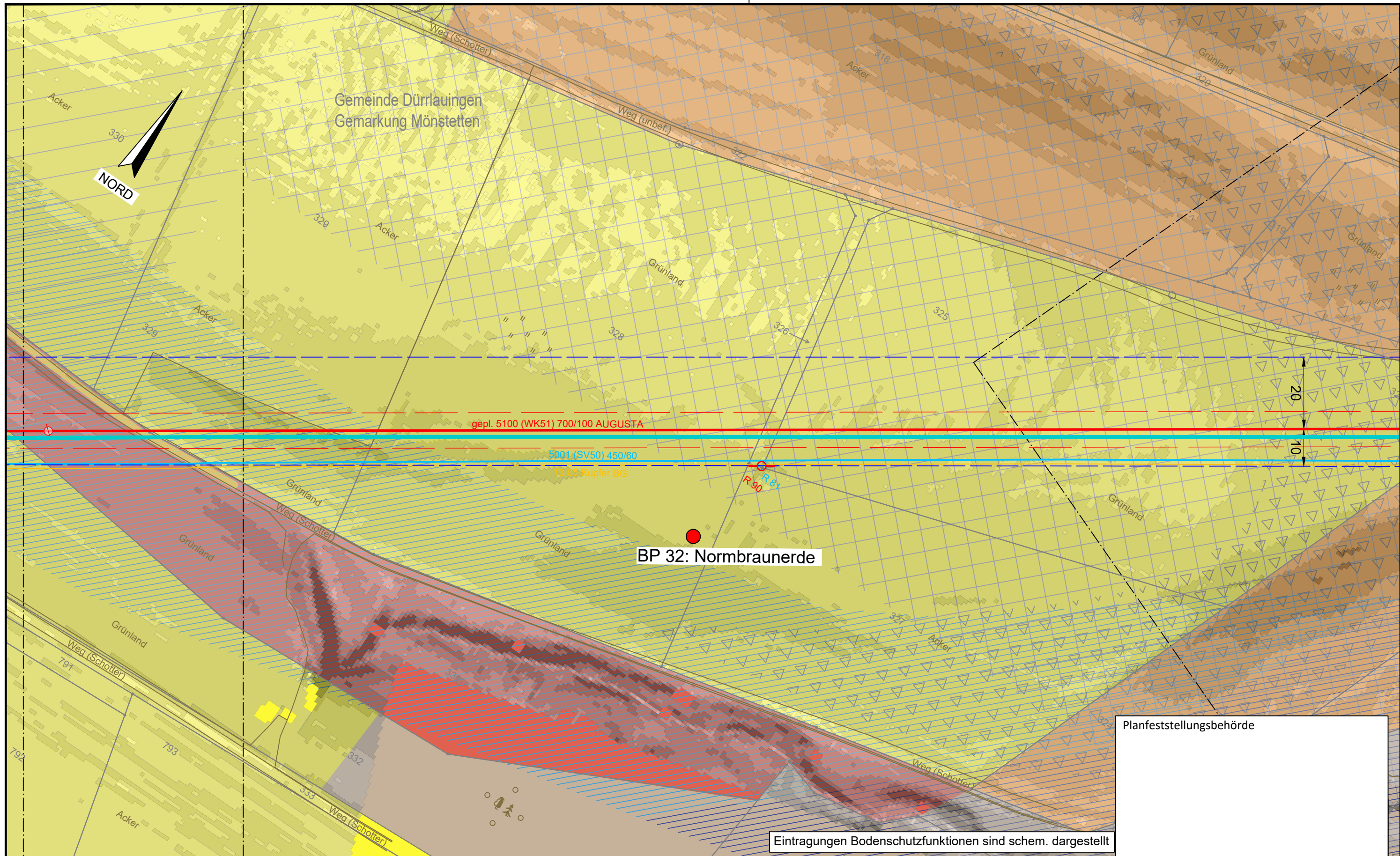
Legende (themenbezogene Auswahl zum vorliegenden Plan; weitere Verwendungen gemäß Symbol-/ Zeichenverzeichnis):

Gemarkung	— · — · —	Gastransportleitung geplant	—	Schilderpfahl (SPF)	⊙
Flurstücks-Grenze	—	KKS-Anlagen geplant	—	Schilderpfahl mit Messkontakt (MK)	⊙
Topografie	—	Schutzstreifen (dingliche Sicherung)	- - -	Arbeitsstreifen	⋯
Fremdleitungen	—	TS-Punkt mit Nr., Winkel u. Koordinate	⊙		
Bestand Gas bayernets	—	Kilometrierung	⊙ km 00+00		

0 10 20 30 40 50  
Meter

DR. SPANG Ingenieurgesellschaft für Bauwesen, Geologie und Umwelttechnik mbH Rosi-Wolfstein-Straße 6, 58453 Witten Telefon: 02302 / 9 14 02 - 0		Geplante Gastransportleitung AUGUSTA von Wertingen nach Kötz Planunterlagen zum Planfeststellungsverfahren (PF-V)		Ingenieurbüro Weishaupt (bhw) Planung und Bauüberwachung im Auftrag der bayernets	
Plangrundlage: WK5100_GP_TP_TG_230426-WPG Plan Nr.: 42.7852/ 2.2 Datum: 28.04.2023		Gezeichnet: Dri/Bt Geprüft: Behr Bundesland: Bayern Regierungsbezirk: Schwaben Landkreis: Günzburg		Leitung 5100 (WK51) DN 700 MOP 100 Schutzstreifen 10 m	
Rev. Datum Änderung		Datum Name		Format Maßstab Revision	
Freigegeben		31.03.2023 Döring; Hahn / WPG		DIN A3 1 : 1.000 0	
Geprüft		31.03.2023 Thiele / WPG		Planname Blatt-Nr.	
WK5100_GP_TP_TG_71		© Geobasisdaten: Bayerische Vermessungsverwaltung		Anschluss-Blatt-Nr.: 70	





BP 32: Normbraunerde

gepl. 5100 (WK51) 700/100 AUGUSTA

5001 (SV50) 450/60

TS-Punkt Kupfer BG

Eintragungen Bodenschutzfunktionen sind schem. dargestellt

Planfeststellungsbehörde

Legende (themenbezogene Auswahl zum vorliegenden Plan; weitere Verwendungen gemäß Symbol-/ Zeichenverzeichnis):

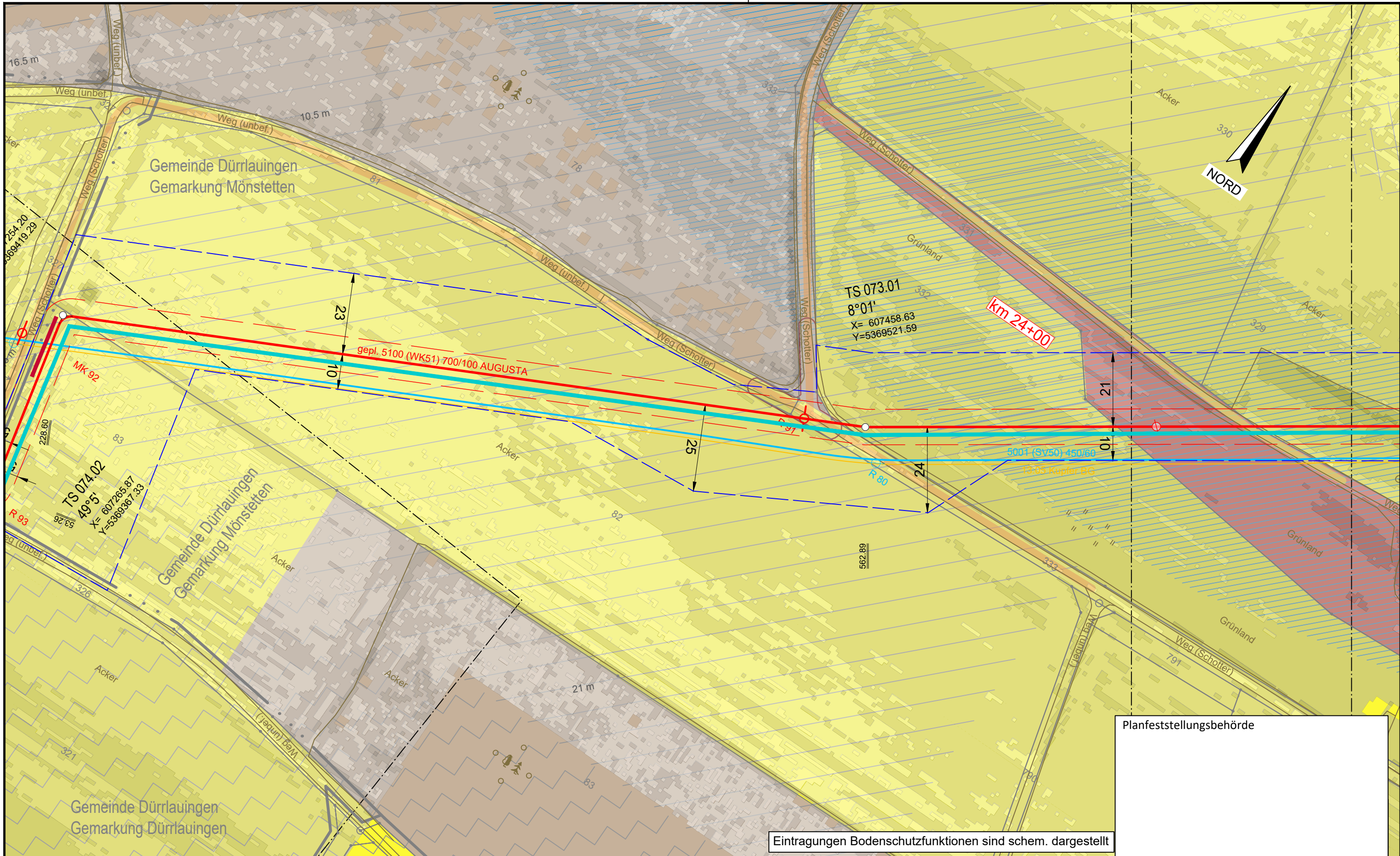
- |                       |           |  |          |                                    |   |
|-----------------------|-----------|--|----------|------------------------------------|---|
| Gemarkung             | — · — · — | Gastransportleitung geplant            | —        | Schilderpfahl (SPf)                | ○ |
| Flurstücks-Grenze     | —         | KKS-Anlagen geplant                    | —        | Schilderpfahl mit Messkontakt (MK) | ○ |
| Topografie            | —         | Schutzstreifen (dingliche Sicherung)   | - - - -  | Arbeitsstreifen                    | □ |
| Fremdleitungen        | —         | TS-Punkt mit Nr., Winkel u. Koordinate | ○        |                                    |   |
| Bestand Gas bayernets | —         | Kilometrierung                         | km 00+00 |                                    |   |



DR. SPANG Ingenieurgesellschaft für Bauwesen, Geologie und Umwelttechnik mbH Rosi-Wolfstein-Straße 6, 58453 Witten Telefon: 02302 / 9 14 02 - 0		Geplante Gastransportleitung AUGUSTA von Wertingen nach Kötz Planunterlagen zum Planfeststellungsverfahren (PF-V)			Ingenieurbüro Weishaupt Planung und Bauüberwachung		
Plangrundlage: WK5100_GP_TP_TG_230426-WPG Plan Nr.: 42.7852/ 2.2 Datum: 28.04.2023 Gezeichnet: Dri/Bt Geprüft: Behr		Anlage 2: Lageplan mit Bodenfunktionen Bodenschutzkonzept			Leitung 5100 (WK51) DN 700 MOP 100 Schutzstreifen 10 m		
Bundesland: Bayern Regierungsbezirk: Schwaben Landkreis: Günzburg		im Auftrag der <b>bayernets</b> energie transport systeme					
Rev.	Datum	Änderung	Datum	Name	Format	Maßstab	Revision
			31.03.2023	Döring; Hahn / WPG	DIN A3	1 : 1.000	0
			31.03.2023	Thiele / WPG	Planname		Blatt-Nr.
		Freigegeben			WK5100_GP_TP_TG_72		

© Geobasisdaten: Bayerische Vermessungsverwaltung





Eintragungen Bodenschutzfunktionen sind schem. dargestellt

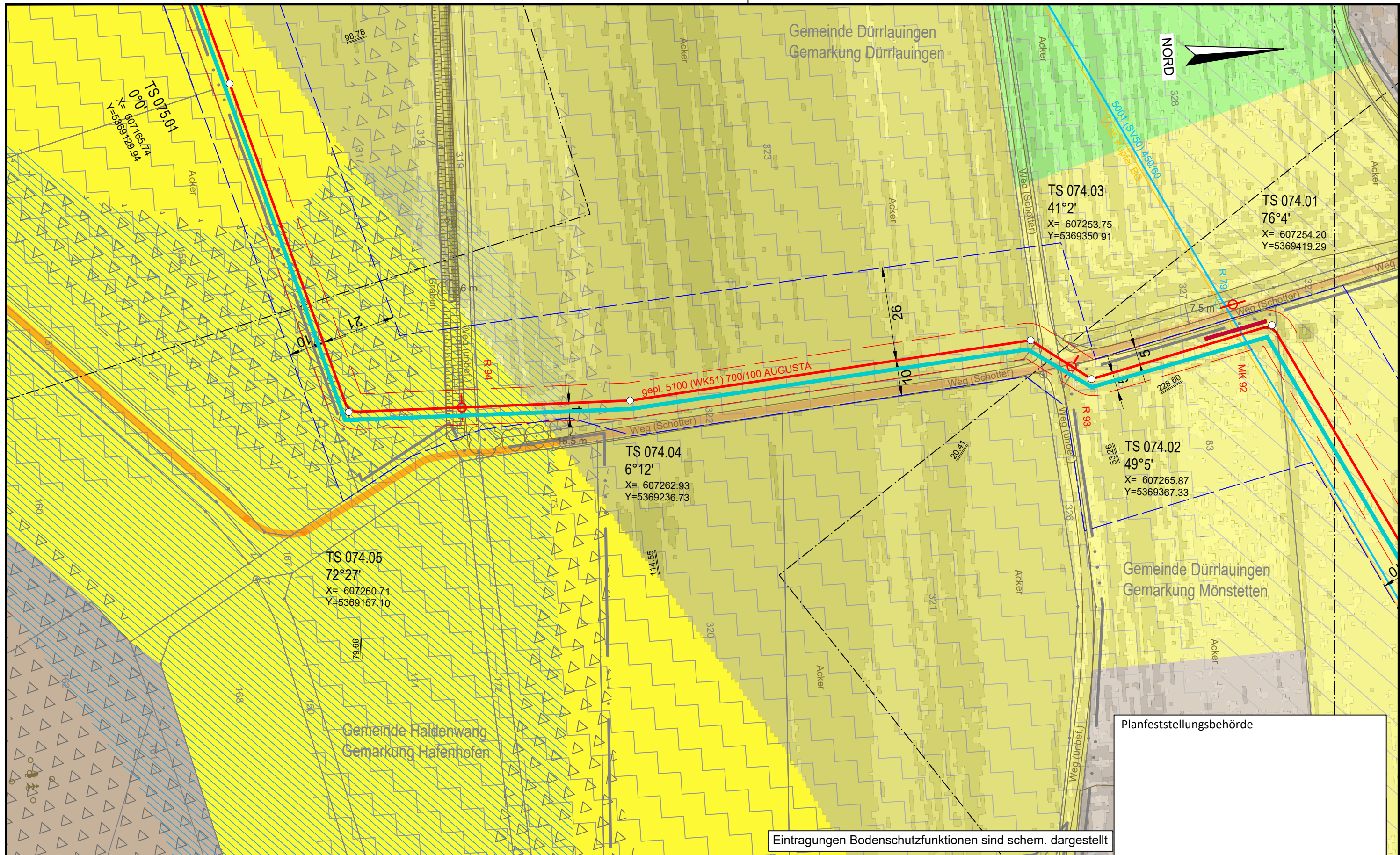
Legende (themenbezogene Auswahl zum vorliegenden Plan; weitere Verwendungen gemäß Symbol-/ Zeichenverzeichnis):

Gemarkung	— · — · —	Gastransportleitung geplant	— (red)	Schilderpfahl (SPf)	○ (red)
Flurstücks-Grenze	— (grey)	KKS-Anlagen geplant	— (red)	Schilderpfahl mit Messkontakt (MK)	○ (red)
Topografie	— (grey)	Schutzstreifen (dingliche Sicherung)	- - - (red)	Arbeitsstreifen	- - - (blue)
Fremdleitungen	— (magenta)	TS-Punkt mit Nr., Winkel u. Koordinate	○ (red)		
Bestand Gas bayernets	— (cyan)	Kilometrierung	⊗ km 00+00		



DR. SPANG Ingenieurgesellschaft für Bauwesen, Geologie und Umwelttechnik mbH Rosi-Wolfstein-Straße 6, 58453 Witten Telefon: 02302 / 9 14 02 - 0		Geplante Gastransportleitung AUGUSTA von Wertingen nach Kötz Planunterlagen zum Planfeststellungsverfahren (PF-V)		Ingeniebüro Weishaupt Planung und Bauüberwachung im Auftrag der bayernets	
Plangrundlage: WK5100_GP_TP_TG_230426-WPG Plan Nr.: 42.7852/ 2.2 Gezeichnet: Dri/Bt		Anlage 2: Lageplan mit Bodenfunktionen Bodenschutzkonzept		Leitung 5100 (WK51) DN 700 MOP 100 Schutzstreifen 10 m	
Datum: 28.04.2023 Geprüft: Behr		Bundesland: Bayern		Regierungsbezirk: Schwaben	
Landkreis: Günzburg		Datum: 31.03.2023		Name: Döring; Hahn / WPG	
Rev. Datum Änderung		Datum: 31.03.2023		Name: Thiele / WPG	
Erstellt		Datum: 31.03.2023		Name: Thiele / WPG	
Geprüft		Datum: 31.03.2023		Name: Thiele / WPG	
Freigegeben		Datum: 31.03.2023		Name: Thiele / WPG	
0		10		20	
30		40		50	
Meter		© Geobasisdaten: Bayerische Vermessungsverwaltung		Blatt-Nr.: 73	





Eintragungen Bodenschutzfunktionen sind schem. dargestellt

Planfeststellungsbehörde

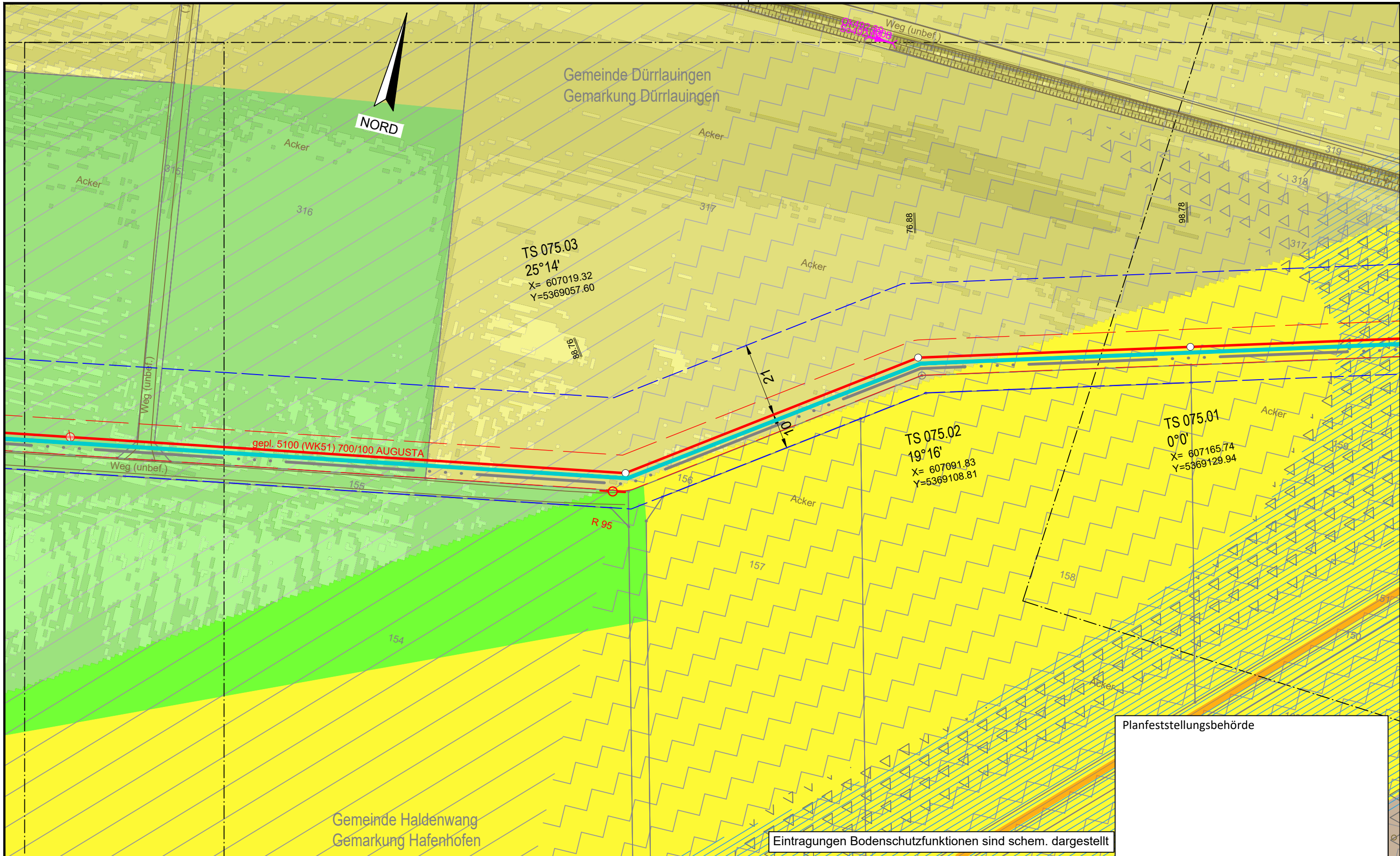
**Legende** (themenbezogene Auswahl zum vorliegenden Plan; weitere Verwendungen gemäß Symbol-/ Zeichenverzeichnis):

Gemarkung	— · — · — · — · —	Gastransportleitung geplant	—	Schilderpfahl (SPF)	⊙
Flurstücks-Grenze	—	KKS-Anlagen geplant	—	Schilderpfahl mit Messkontakt (MK)	⊙
Topografie	—	Schutzstreifen (dingliche Sicherung)	- - -	Arbeitsstreifen	—
Fremdleitungen	—	TS-Punkt mit Nr., Winkel u. Koordinate	⊙		
Bestand Gas bayernets	—	Kilometrierung	km 00+00		

0 10 20 30 40 50  
Meter

DR. SPANG Ingenieurgesellschaft für Bauwesen, Geologie und Umwelttechnik mbH Rosi-Wolfstein-Straße 6, 58453 Witten Telefon: 02302 / 9 14 02 - 0		Geplante Gastransportleitung AUGUSTA von Wertingen nach Kötz Planunterlagen zum Planfeststellungsverfahren (PF-V)				Ingenieurbüro Weishaupt Planung und Bauüberwachung		
Plangrundlage: WK5100_GP_TP_TG_230426-WPG Plan Nr.: 42.7852/ 2.2 Gezeichnet: Dri/Bt		Anlage 2: Lageplan mit Bodenfunktionen Bodenschutzkonzept				Leitung 5100 (WK51) DN 700 MOP 100 Schutzstreifen 10 m		
Datum: 28.04.2023 Geprüft: Behr		Bundesland: Bayern		Regierungsbezirk: Schwaben		Landkreis: Günzburg		
Rev.	Datum	Änderung		Datum	Name	Format	Maßstab	Revision
				31.03.2023	Döring; Hahn / WPG	DIN A3	1 : 1.000	0
				31.03.2023	Thiele / WPG	Planname		Blatt-Nr.
		Freigegeben				WK5100_GP_TP_TG_74		
© Geobasisdaten: Bayerische Vermessungsverwaltung								



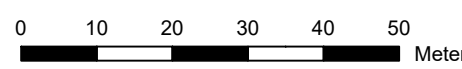


Planfeststellungsbehörde

Eintragungen Bodenschutzfunktionen sind schem. dargestellt

Legende (themenbezogene Auswahl zum vorliegenden Plan; weitere Verwendungen gemäß Symbol-/ Zeichenverzeichnis):

Gemarkung	— · — · —	Gastransportleitung geplant	— (red)	Schilderpfahl (SPf)	○ (red)
Flurstücks-Grenze	— (dashed)	KKS-Anlagen geplant	— (red)	Schilderpfahl mit Messkontakt (MK)	○ (red)
Topografie	— (dotted)	Schutzstreifen (dingliche Sicherung)	- - - - - (red)	Arbeitsstreifen	— (dashed blue)
Fremdleitungen	— (magenta)	TS-Punkt mit Nr., Winkel u. Koordinate	○ (red)		
Bestand Gas bayernets	— (blue)	Kilometrierung	km 00+00		



DR. SPANG Ingenieurgesellschaft für Bauwesen, Geologie und Umwelttechnik mbH  
 Rosi-Wolfstein-Straße 6, 58453 Witten  
 Telefon: 02302 / 9 14 02 - 0

Geplante Gastransportleitung AUGUSTA von Wertingen nach Kötz  
 Planunterlagen zum Planfeststellungsverfahren (PF-V)

Ingenieurbüro Weishaupt  
 Planung und Bauüberwachung  
 im Auftrag der bayernets

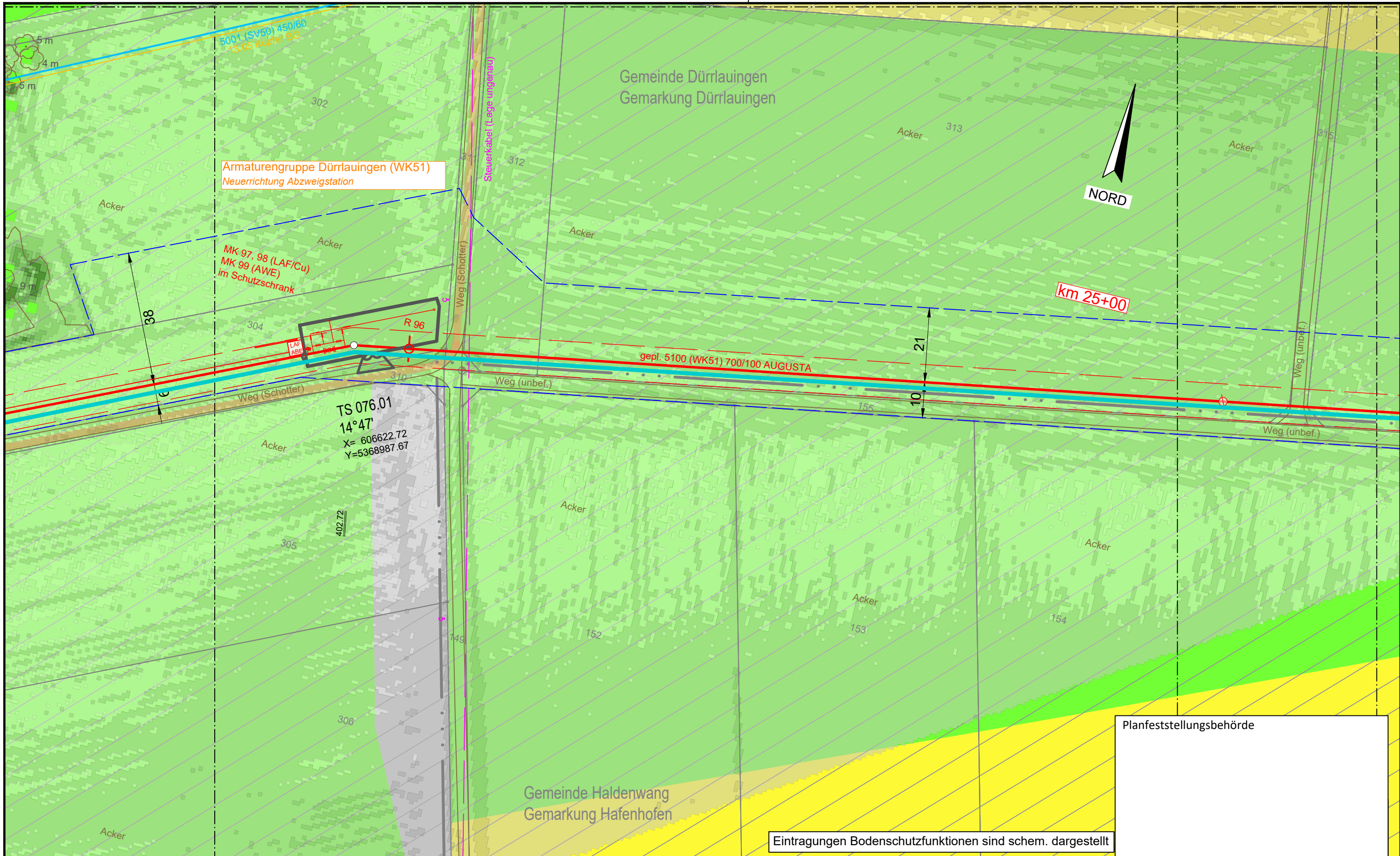
Plangrundlage: WK5100\_GP\_TP\_TG\_230426-WPG  
 Plan Nr.: 42.7852/ 2.2 Gezeichnet: Dri/Bt  
 Datum: 28.04.2023 Geprüft: Behr

Anlage 2: Lageplan mit Bodenfunktionen  
 Bodenschutzkonzept

Leitung 5100 (WK51)  
 DN 700 MOP 100  
 Schutzstreifen 10 m

Rev.	Datum	Änderung	Datum	Name	Format	Maßstab	Revision
		Erstellt	31.03.2023	Döring; Hahn / WPG	DIN A3	1 : 1.000	0
		Geprüft	31.03.2023	Thiele / WPG	Planname		Blatt-Nr.
		Freigegeben			WK5100_GP_TP_TG		75



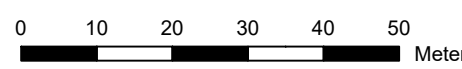


Planfeststellungsbehörde

Eintragungen Bodenschutzfunktionen sind schem. dargestellt

Legende (themenbezogene Auswahl zum vorliegenden Plan; weitere Verwendungen gemäß Symbol-/ Zeichenverzeichnis):

Gemarkung	— · — · —	Gastransportleitung geplant	—	Schilderpfahl (SPf)	○
Flurstücks-Grenze	—	KKS-Anlagen geplant	—	Schilderpfahl mit Messkontakt (MK)	○
Topografie	—	Schutzstreifen (dingliche Sicherung)	- - - -	Arbeitsstreifen	□
Fremdleitungen	—	TS-Punkt mit Nr., Winkel u. Koordinate	○		
Bestand Gas bayernets	—	Kilometrierung	km 00+00		



DR. SPANG Ingenieurgesellschaft für Bauwesen, Geologie und Umwelttechnik mbH  
 Rosi-Wolfstein-Straße 6, 58453 Witten  
 Telefon: 02302 / 9 14 02 - 0

Geplante Gastransportleitung AUGUSTA von Wertingen nach Kötz  
 Planunterlagen zum Planfeststellungsverfahren (PF-V)

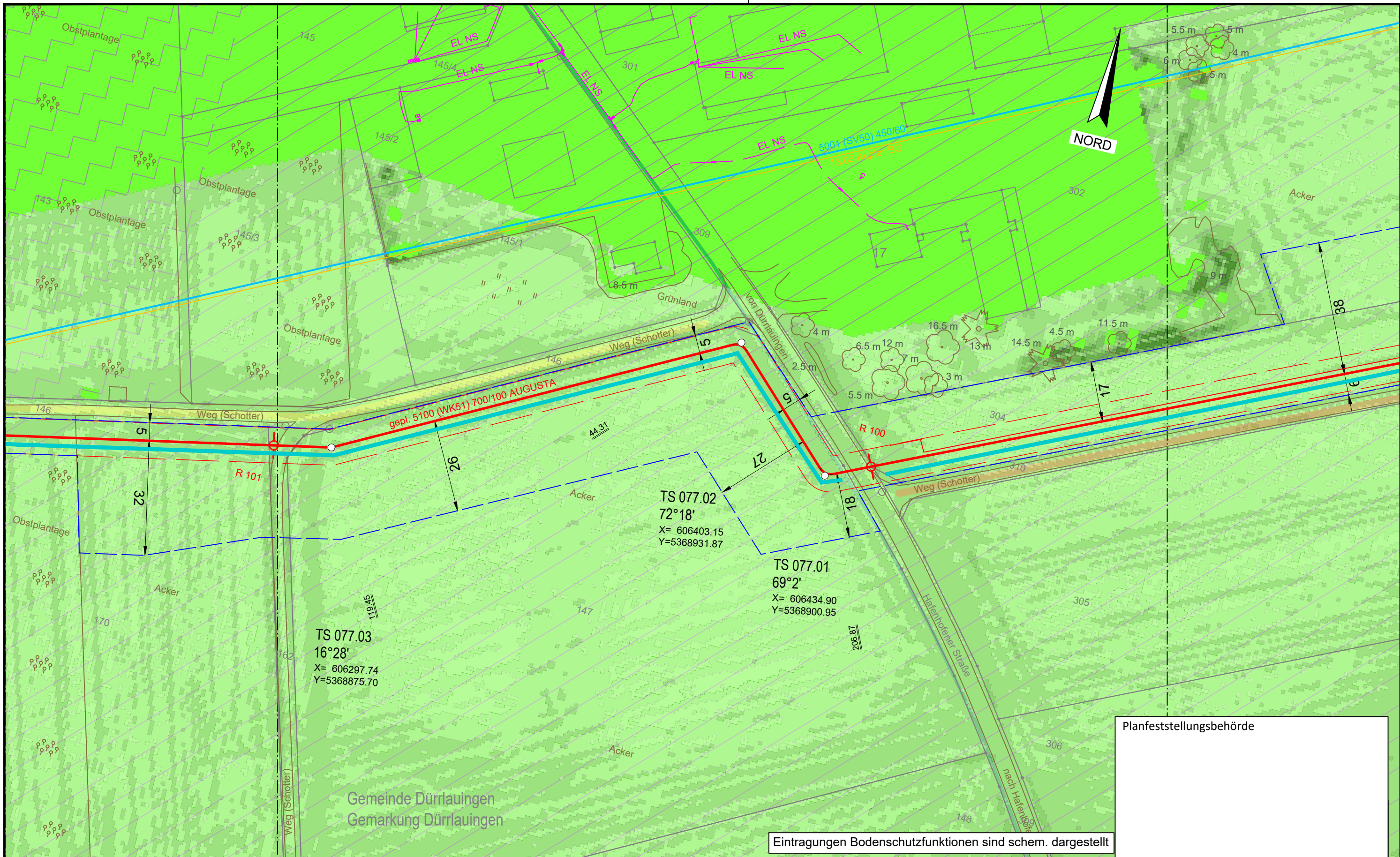
Ingenieurbüro Weishaupt  
 Planung und Bauüberwachung  
 im Auftrag der bayernets

Plangrundlage: WK5100\_GP\_TP\_TG\_230426-WPG  
 Plan Nr.: 42.7852/ 2.2 Gezeichnet: Dri/Bt  
 Datum: 28.04.2023 Geprüft: Behr  
 Bundesland: Bayern Regierungsbezirk: Schwaben Landkreis: Günzburg

Anlage 2: Lageplan mit Bodenschutzfunktionen  
 Leitung 5100 (WK51)  
 DN 700 MOP 100  
 Schutzstreifen 10 m

Rev.	Datum	Änderung	Datum	Name	Format	Maßstab	Revision
		Erstellt	31.03.2023	Döring; Hahn / WPG	DIN A3	1 : 1.000	0
		Geprüft	31.03.2023	Thiele / WPG	Planname		Blatt-Nr.
		Freigegeben			WK5100_GP_TP_TG_76		





Eintragungen Bodenschutzfunktionen sind schem. dargestellt

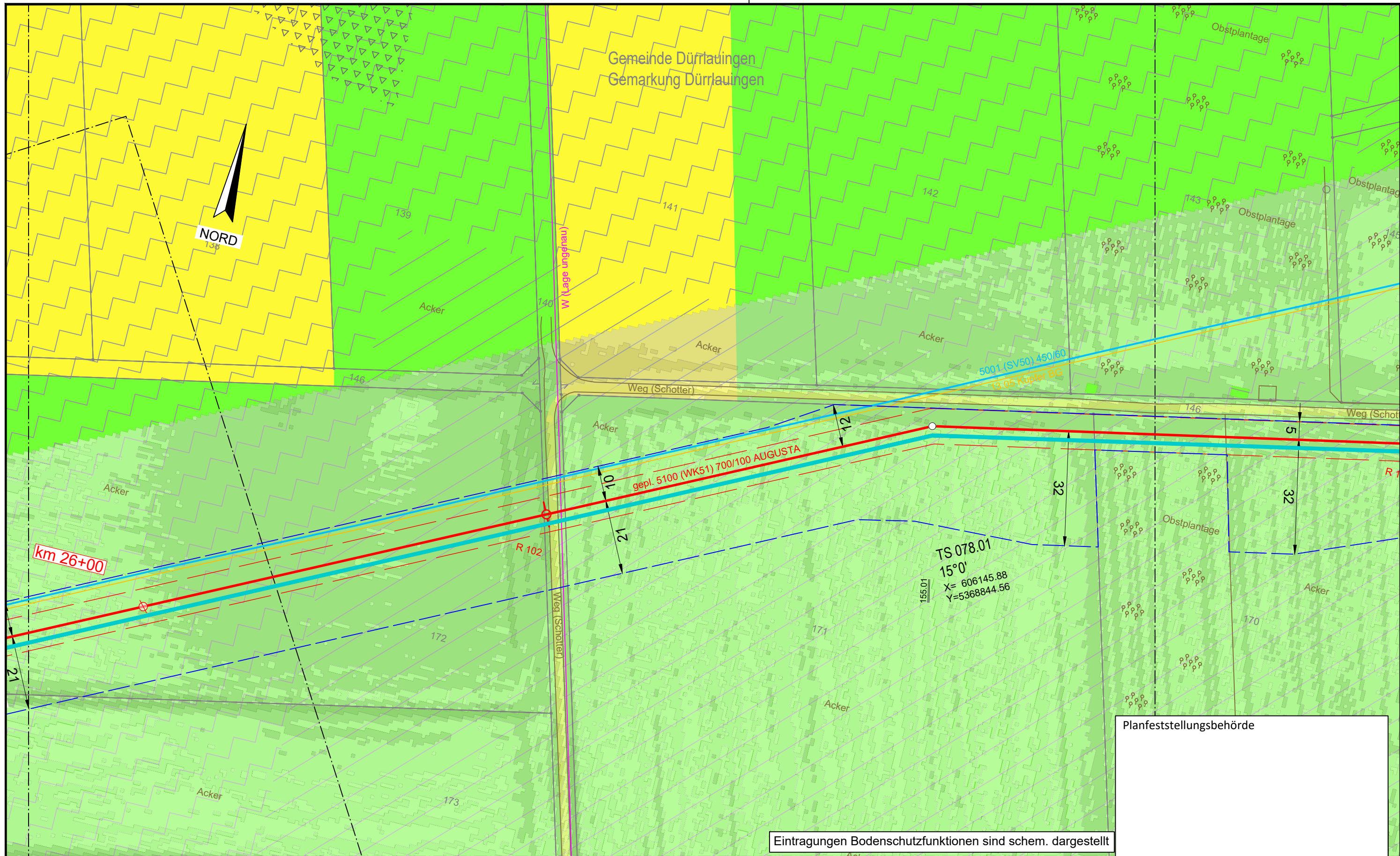
Legende (themenbezogene Auswahl zum vorliegenden Plan; weitere Verwendungen gemäß Symbol-/ Zeichenverzeichnis):

Gemarkung	— · — · —	Gastransportleitung geplant	— (red)	Schilderpfahl (SPF)	○ (red)
Flurstücks-Grenze	— (dashed)	KKS-Anlagen geplant	— (red)	Schilderpfahl mit Messkontakt (MK)	○ (red)
Topografie	— (brown)	Schutzstreifen (dingliche Sicherung)	- - - (red)	Arbeitsstreifen	— (dashed blue)
Fremdleitungen	— (magenta)	TS-Punkt mit Nr., Winkel u. Koordinate	○ (red)		
Bestand Gas bayernets	— (blue)	Kilometrierung	km 00+00		



DR. SPANG Ingenieurgesellschaft für Bauwesen, Geologie und Umwelttechnik mbH Rosi-Wolfstein-Straße 6, 58453 Witten Telefon: 02302 / 9 14 02 - 0		Geplante Gastransportleitung AUGUSTA von Wertingen nach Kötz Planunterlagen zum Planfeststellungsverfahren (PF-V)		Ingenieurbüro Weishaupt Planung und Bauüberwachung im Auftrag der bayernets	
Plangrundlage: WK5100_GP_TP_TG_230426-WPG Plan Nr.: 42.7852/ 2.2 Gezeichnet: Dri/Bt		Anlage 2: Lageplan mit Bodenfunktionen Bodenschutzkonzept		Leitung 5100 (WK51) DN 700 MOP 100 Schutzstreifen 10 m	
Datum: 28.04.2023 Geprüft: Behr		Bundesland: Bayern		Regierungsbezirk: Schwaben	
Landkreis: Günzburg		Datum: 31.03.2023		Name: Döring; Hahn / WPG	
Rev. Datum Änderung		Datum: 31.03.2023		Name: Thiele / WPG	
Erstellt		Datum: 31.03.2023		Name: Thiele / WPG	
Geprüft		Datum: 31.03.2023		Name: Thiele / WPG	
Freigegeben		Datum: 31.03.2023		Name: Thiele / WPG	
Format: DIN A3		Maßstab: 1 : 1.000		Revision: 0	
Planname: WK5100_GP_TP_TG_77		Blatt-Nr.: 77		Blatt-Nr.: 77	





Planfeststellungsbehörde

Eintragungen Bodenschutzfunktionen sind schem. dargestellt

**Legende** (themenbezogene Auswahl zum vorliegenden Plan; weitere Verwendungen gemäß Symbol-/ Zeichenverzeichnis):

Gemarkung	— · · · —	Gastransportleitung geplant	—	Schilderpfahl (SPf)	○
Flurstücks-Grenze	—	KKS-Anlagen geplant	—	Schilderpfahl mit Messkontakt (MK)	○
Topografie	—	Schutzstreifen (dingliche Sicherung)	- - -	Arbeitsstreifen	—
Fremdleitungen	—	TS-Punkt mit Nr., Winkel u. Koordinate	○		
Bestand Gas bayernets	—	Kilometrierung	km 00+00		



DR. SPANG Ingenieurgesellschaft für Bauwesen, Geologie und Umwelttechnik mbH  
 Rosi-Wolfstein-Straße 6, 58453 Witten  
 Telefon: 02302 / 9 14 02 - 0

Plangrundlage: WK5100\_GP\_TP\_TG\_230426-WPG  
 Plan Nr.: 42.7852/ 2.2 Gezeichnet: Dri/Bt  
 Datum: 28.04.2023 Geprüft: Behr

**Geplante Gastransportleitung AUGUSTA von Wertingen nach Kötz**  
 Planunterlagen zum Planfeststellungsverfahren (PF-V)

**Anlage 2: Lageplan mit Bodenfunktionen Bodenschutzkonzept**

Leitung 5100 (WK51)  
 DN 700 MOP 100  
 Schutzstreifen 10 m

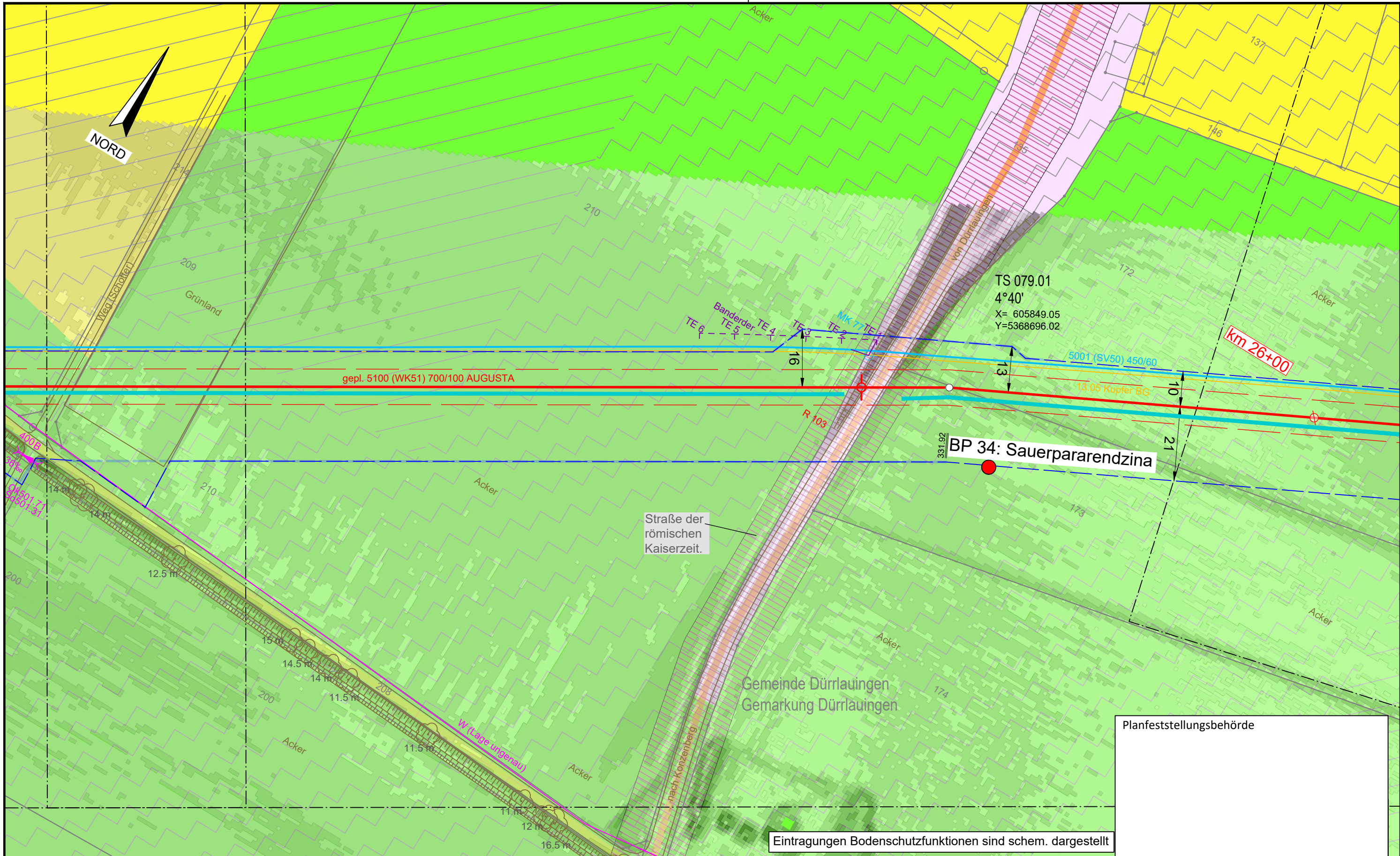
Rev.	Datum	Änderung	Datum	Name	Format	Maßstab	Revision
		Erstellt	31.03.2023	Döring; Hahn / WPG	DIN A3	1 : 1.000	0
		Geprüft	31.03.2023	Thiele / WPG	Planname		Blatt-Nr.
		Freigegeben			WK5100_GP_TP_TG_78		

Ingenieurbüro Weishaupt (bW)  
 Planung und Bauüberwachung

im Auftrag der bayernets energie transport systeme

© Geobasisdaten: Bayerische Vermessungsverwaltung





Planfeststellungsbehörde

Eintragungen Bodenschutzfunktionen sind schem. dargestellt

**Legende** (themenbezogene Auswahl zum vorliegenden Plan; weitere Verwendungen gemäß Symbol-/ Zeichenverzeichnis):

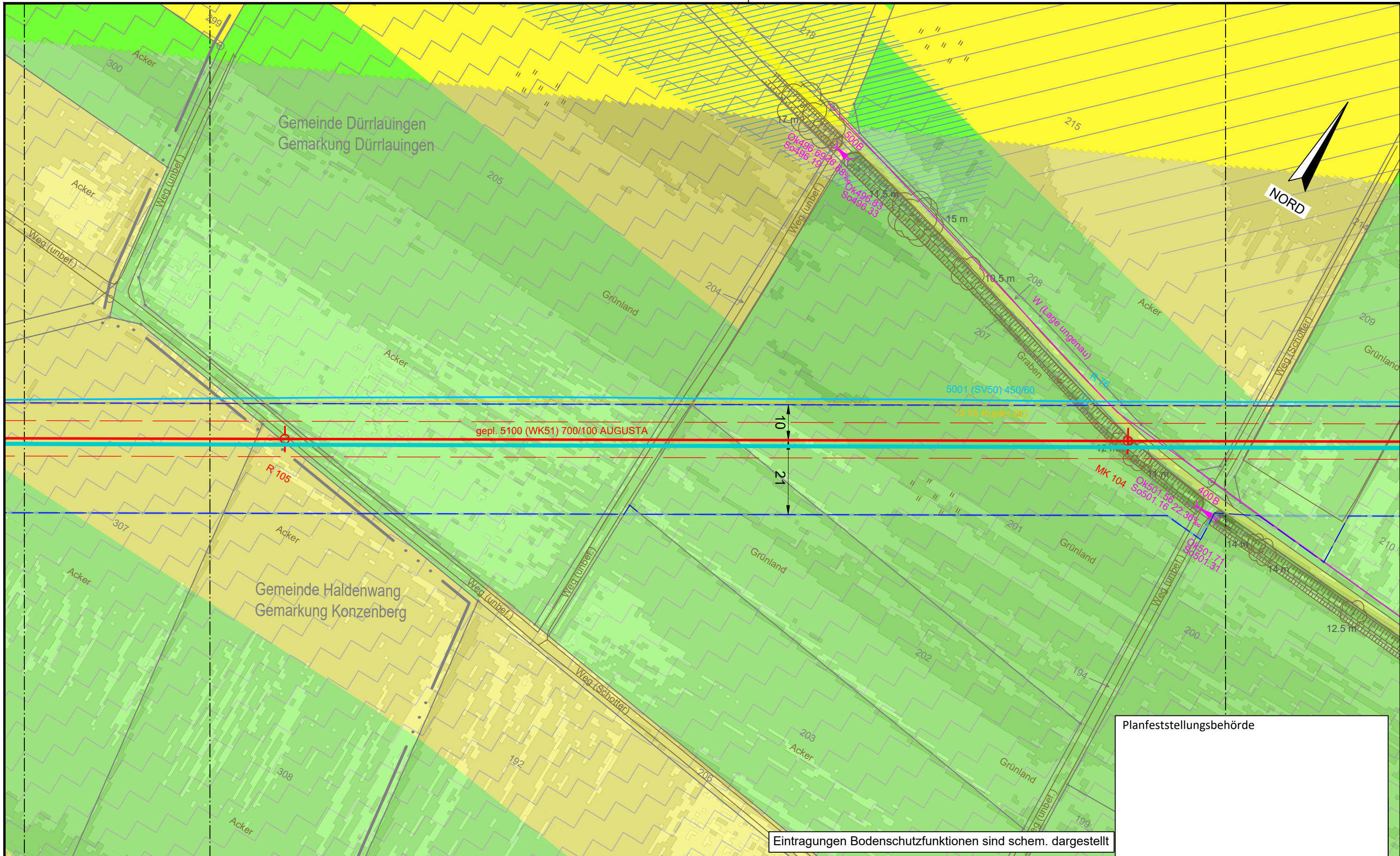
Gemarkung	— · — · — ·	Gastransportleitung geplant	— (red)	Schilderpfahl (SPf)	○ (red)
Flurstücks-Grenze	— (dashed)	KKS-Anlagen geplant	— (red)	Schilderpfahl mit Messkontakt (MK)	○ (red)
Topografie	— (brown)	Schutzstreifen (dingliche Sicherung)	- - - - - (red)	Arbeitsstreifen	— (dashed blue)
Fremdleitungen	— (magenta)	TS-Punkt mit Nr., Winkel u. Koordinate	○ (red)		
Bestand Gas bayernets	— (cyan)	Kilometrierung	km 00+00		



DR. SPANG Ingenieurgesellschaft für Bauwesen, Geologie und Umwelttechnik mbH Rosi-Wolfstein-Straße 6, 58453 Witten Telefon: 02302 / 9 14 02 - 0		Geplante Gastransportleitung AUGUSTA von Wertingen nach Kötz Planunterlagen zum Planfeststellungsverfahren (PF-V)		im Auftrag der	
Plangrundlage: WK5100_GP_TP_TG_230426-WPG Plan Nr.: 42.7852/ 2.2 Gezeichnet: Dri/Bt		<b>Anlage 2: Lageplan mit Bodenfunktionen Bodenschutzkonzept</b>		Leitung 5100 (WK51) DN 700 MOP 100 Schutzstreifen 10 m	
Datum: 28.04.2023 Geprüft: Behr		Bundesland: Bayern		Regierungsbezirk: Schwaben	
		Landkreis: Günzburg			
Rev.	Datum	Änderung	Datum	Name	Format
			31.03.2023	Döring; Hahn / WPG	DIN A3
			31.03.2023	Thiele / WPG	Maßstab
		Freigegeben			1 : 1.000
					Revision
					0
				Planname	Blatt-Nr.
				WK5100_GP_TP_TG	79

© Geobasisdaten: Bayerische Vermessungsverwaltung



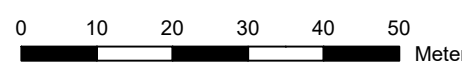


Planfeststellungsbehörde

Eintragungen Bodenschutzfunktionen sind schem. dargestellt

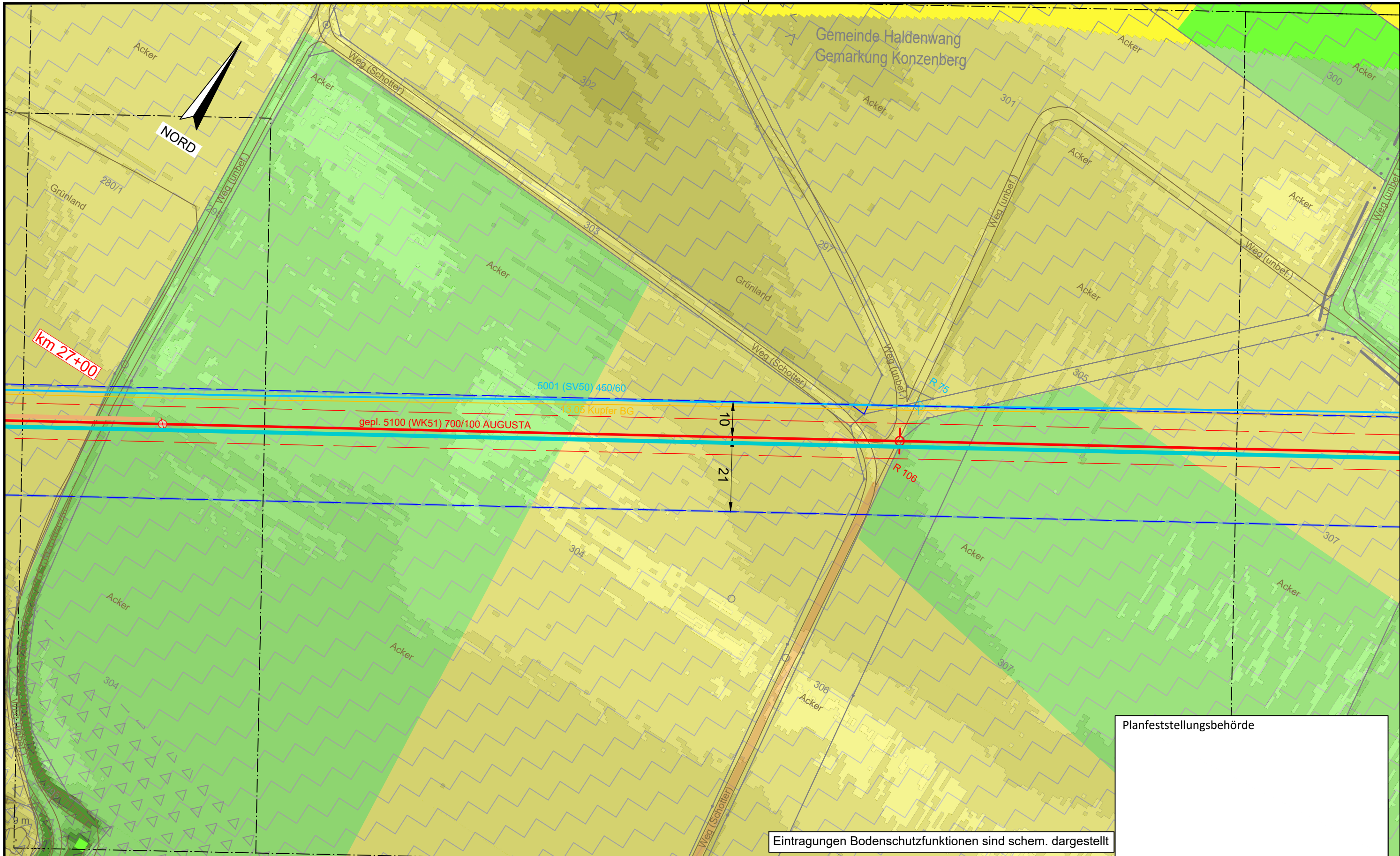
Legende (themenbezogene Auswahl zum vorliegenden Plan; weitere Verwendungen gemäß Symbol-/ Zeichenverzeichnis):

Gemarkung	— · — · —	Gastransportleitung geplant	—	Schilderpfahl (SPf)	○
Flurstücks-Grenze	—	KKS-Anlagen geplant	—	Schilderpfahl mit Messkontakt (MK)	○
Topografie	—	Schutzstreifen (dingliche Sicherung)	- - -	Arbeitsstreifen	□
Fremdleitungen	—	TS-Punkt mit Nr., Winkel u. Koordinate	○		
Bestand Gas bayernets	—	Kilometrierung	km 00+00		



DR. SPANG Ingenieurgesellschaft für Bauwesen, Geologie und Umwelttechnik mbH Rosi-Wolfstein-Straße 6, 58453 Witten Telefon: 02302 / 9 14 02 - 0		Geplante Gastransportleitung AUGUSTA von Wertingen nach Kötz Planunterlagen zum Planfeststellungsverfahren (PF-V)		Ingenieurbüro Weishaupt Planung und Bauüberwachung im Auftrag der <b>bayernets</b> energie transport systeme	
Plangrundlage: WK5100_GP_TP_TG_230426-WPG Plan Nr.: 42.7852/ 2.2 Gezeichnet: Dri/Bt		Anlage 2: Lageplan mit Bodenfunktionen Bodenschutzkonzept		Leitung 5100 (WK51) DN 700 MOP 100 Schutzstreifen 10 m	
Datum: 28.04.2023 Geprüft: Behr		Bundesland: Bayern		Regierungsbezirk: Schwaben	
		Landkreis: Günzburg			
Rev.	Datum	Änderung	Datum	Name	Format
			31.03.2023	Döring; Hahn / WPG	DIN A3
			31.03.2023	Thiele / WPG	Maßstab
		Freigegeben			1 : 1.000
					Revision
					0
					Blatt-Nr.
					WK5100_GP_TP_TG_80



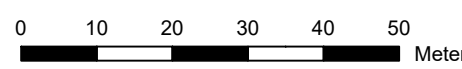


Eintragungen Bodenschutzfunktionen sind schem. dargestellt

Planfeststellungsbehörde

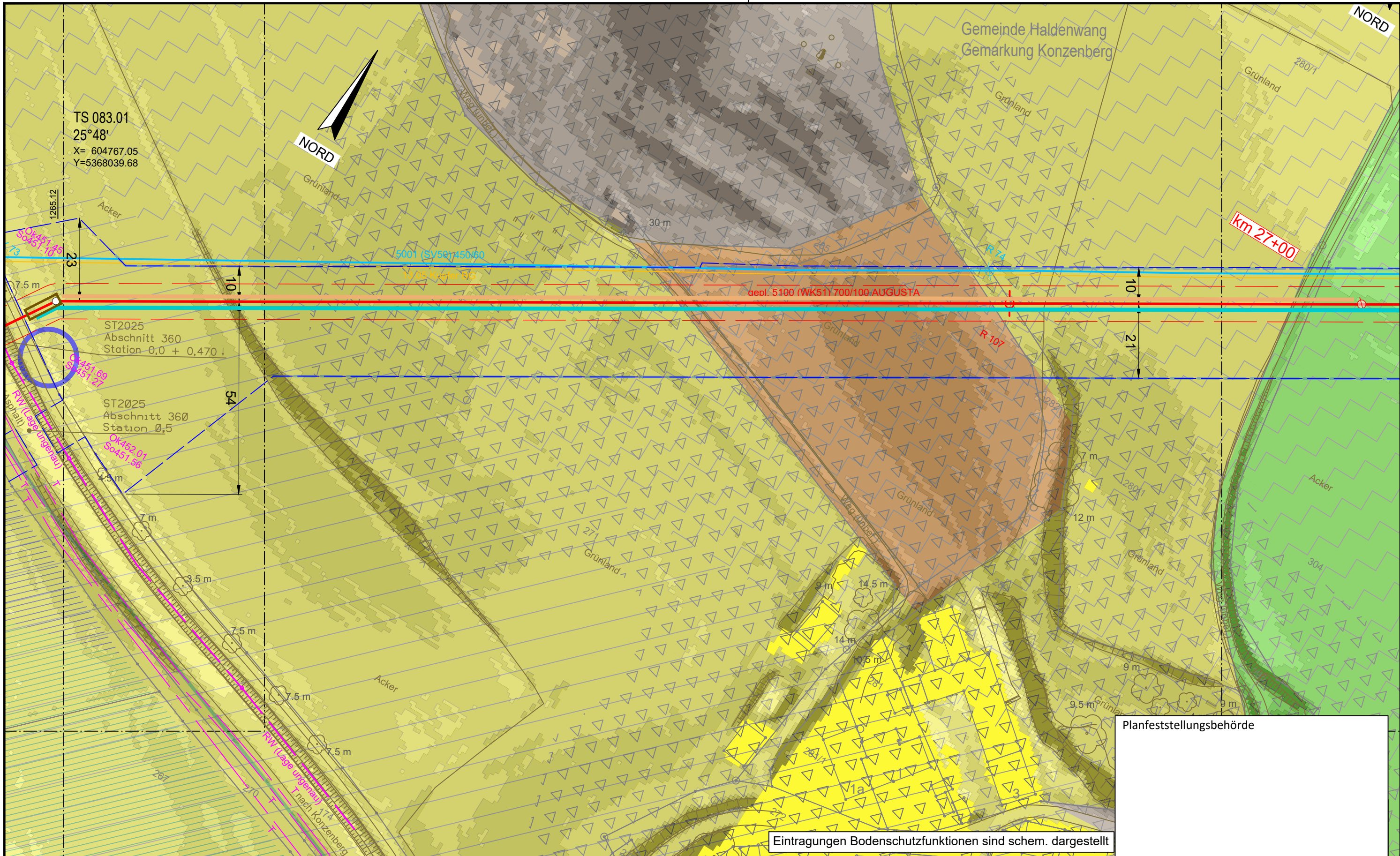
Legende (themenbezogene Auswahl zum vorliegenden Plan; weitere Verwendungen gemäß Symbol-/ Zeichenverzeichnis):

Gemarkung	— · — · —	Gastransportleitung geplant	—	Schilderpfahl (SPf)	○
Flurstücks-Grenze	—	KKS-Anlagen geplant	—	Schilderpfahl mit Messkontakt (MK)	○
Topografie	—	Schutzstreifen (dingliche Sicherung)	- - - -	Arbeitsstreifen	□
Fremdleitungen	—	TS-Punkt mit Nr., Winkel u. Koordinate	○		
Bestand Gas bayernets	—	Kilometrierung	km 00+00		



DR. SPANG Ingenieurgesellschaft für Bauwesen, Geologie und Umwelttechnik mbH Rosi-Wolfstein-Straße 6, 58453 Witten Telefon: 02302 / 9 14 02 - 0		Geplante Gastransportleitung AUGUSTA von Wertingen nach Kötz Planunterlagen zum Planfeststellungsverfahren (PF-V)		Ingenieurbüro Weishaupt Planung und Bauüberwachung im Auftrag der bayernets	
Plangrundlage: WK5100_GP_TP_TG_230426-WPG Plan Nr.: 42.7852/ 2.2 Gezeichnet: Dri/Bt		Anlage 2: Lageplan mit Bodenfunktionen Bodenschutzkonzept		Leitung 5100 (WK51) DN 700 MOP 100 Schutzstreifen 10 m	
Datum: 28.04.2023 Geprüft: Behr		Bundesland: Bayern		Regierungsbezirk: Schwaben	
Landkreis: Günzburg		Datum: 31.03.2023		Name: Döring; Hahn / WPG	
Rev. Datum Änderung		Datum		Name	
0 10 20 30 40 50 Meter		Erstellt		Format: DIN A3	
		Geprüft		Maßstab: 1 : 1.000	
		Freigegeben		Revision: 0	
				Planname: WK5100_GP_TP_TG_81	
				Blatt-Nr.:	



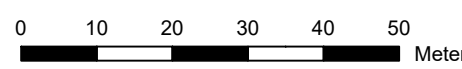


Eintragungen Bodenschutzfunktionen sind schem. dargestellt

Planfeststellungsbehörde

Legende (themenbezogene Auswahl zum vorliegenden Plan; weitere Verwendungen gemäß Symbol-/ Zeichenverzeichnis):

Gemarkung	— · — · —	Gastransportleitung geplant	— (red)	Schilderpfahl (SPf)	⊙ (red)
Flurstücks-Grenze	— (dashed)	KKS-Anlagen geplant	— (red)	Schilderpfahl mit Messkontakt (MK)	⊙ (red)
Topografie	— (dotted)	Schutzstreifen (dingliche Sicherung)	- - - (red)	Arbeitsstreifen	- - - (blue)
Fremdleitungen	— (magenta)	TS-Punkt mit Nr., Winkel u. Koordinate	⊙ (red)		
Bestand Gas bayernets	— (cyan)	Kilometrierung	⊙ km 00+00		



DR. SPANG Ingenieurgesellschaft für Bauwesen, Geologie und Umwelttechnik mbH  
 Rosi-Wolfstein-Straße 6, 58453 Witten  
 Telefon: 02302 / 9 14 02 - 0

Plangrundlage: WK5100\_GP\_TP\_TG\_230426-WPG  
 Plan Nr.: 42.7852/ 2.2 Gezeichnet: Dri/Bt  
 Datum: 28.04.2023 Geprüft: Behr

Geplante Gastransportleitung AUGUSTA von Wertingen nach Kötz  
 Planunterlagen zum Planfeststellungsverfahren (PF-V)

Anlage 2: Lageplan mit Bodenschutzfunktionen  
 Bodenschutzkonzept

Leitung 5100 (WK51)  
 DN 700 MOP 100  
 Schutzstreifen 10 m

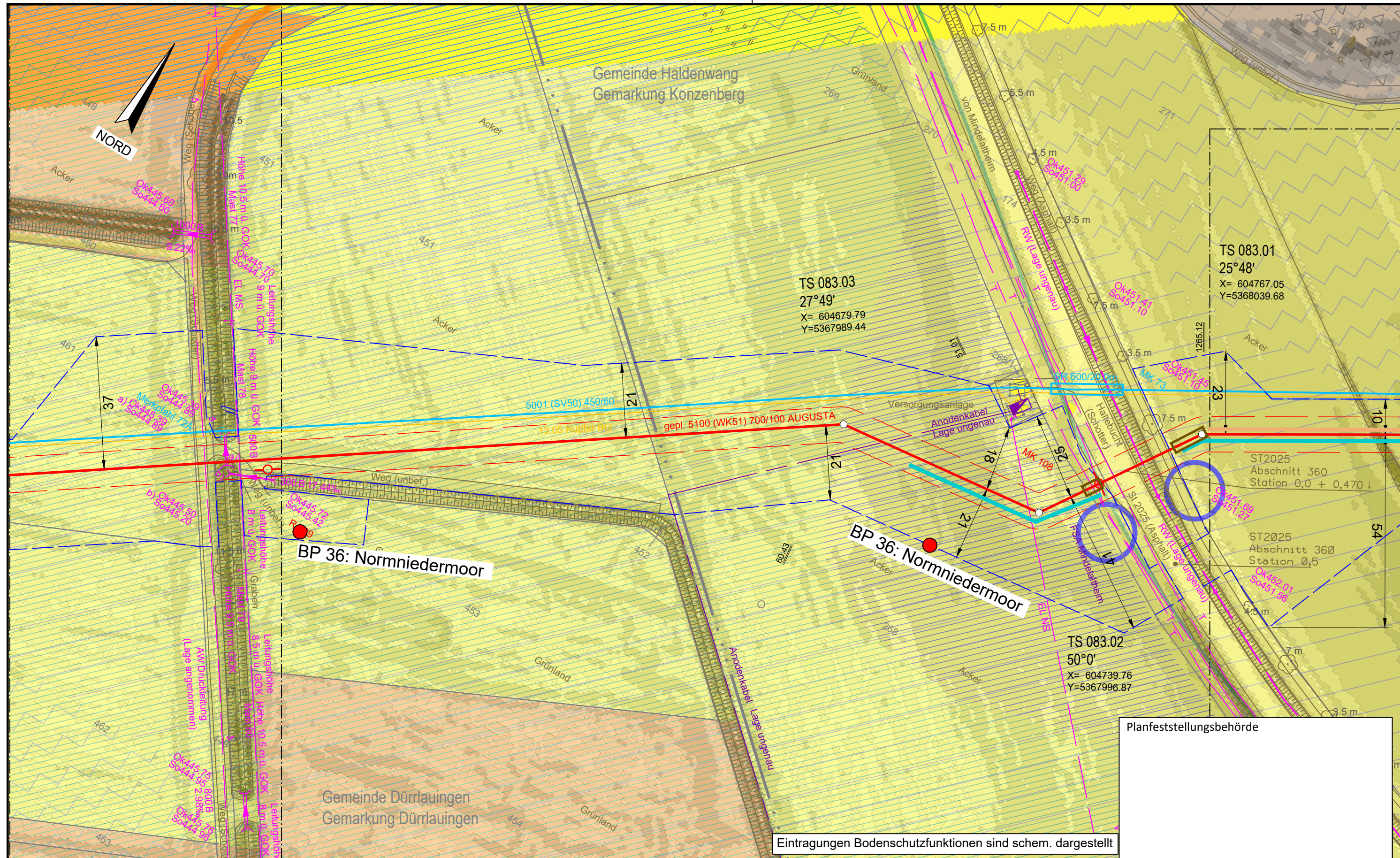
Rev.	Datum	Änderung	Datum	Name	Format	Maßstab	Revision
		Erstellt	31.03.2023	Döring; Hahn / WPG	DIN A3	1 : 1.000	0
		Geprüft	31.03.2023	Thiele / WPG	Planname		Blatt-Nr.
		Freigegeben			WK5100_GP_TP_TG		82

Ingenieurbüro Weishaupt  
 Planung und Bauüberwachung

im Auftrag der  
**bayernets**  
 energie transport systeme

© Geobasisdaten: Bayerische Vermessungsverwaltung





Eintragungen Bodenschutzfunktionen sind schem. dargestellt

Planfeststellungsbehörde

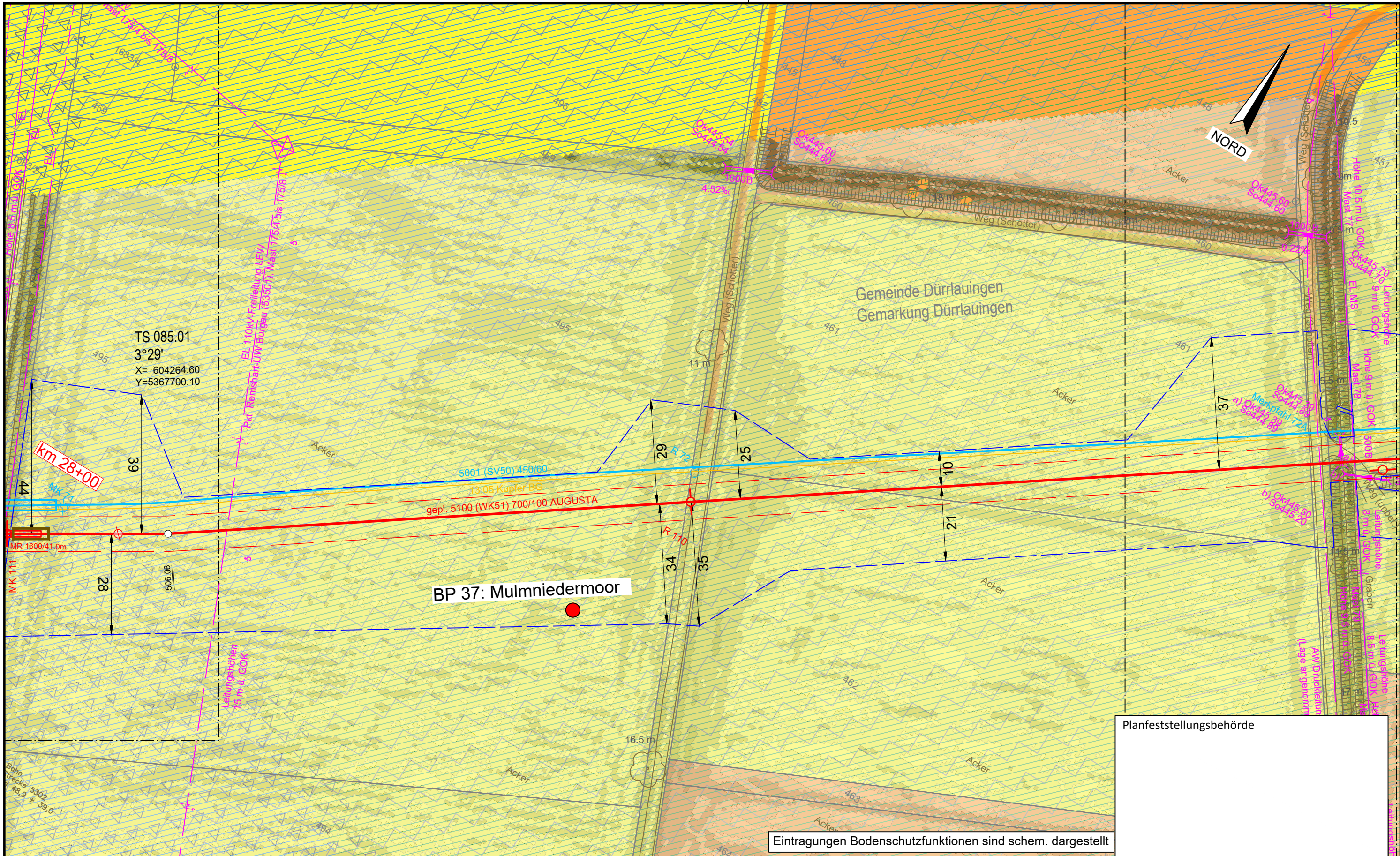
**Legende** (themenbezogene Auswahl zum vorliegenden Plan; weitere Verwendungen gemäß Symbol-/ Zeichenverzeichnis):

Gemarkung	— · — · — · —	Gastransportleitung geplant	— (red)	Schilderpfahl (SPF)	○ (red)
Flurstücks-Grenze	— (grey)	KKS-Anlagen geplant	— (red)	Schilderpfahl mit Messkontakt (MK)	○ (red)
Topografie	— (brown)	Schutzstreifen (dingliche Sicherung)	- - - (red)	Arbeitsstreifen	- - - (blue)
Fremdleitungen	— (magenta)	TS-Punkt mit Nr., Winkel u. Koordinate	○ (red)		
Bestand Gas bayernets	— (cyan)	Kilometrierung	km 00+00		



DR. SPANG Ingenieurgesellschaft für Bauwesen, Geologie und Umwelttechnik mbH Rosi-Wolfstein-Straße 6, 58453 Witten Telefon: 02302 / 9 14 02 - 0		Geplante Gastransportleitung AUGUSTA von Wertingen nach Kötz Planunterlagen zum Planfeststellungsverfahren (PF-V)		 Planung und Bauüberwachung	
Plangrundlage: WK5100_GP_TP_TG_230426-WPG Plan Nr.: 42.7852/ 2.2 Gezeichnet: Dri/Bt		<b>Anlage 2: Lageplan mit Bodenfunktionen Bodenschutzkonzept</b>		Leitung 5100 (WK51) DN 700 MOP 100 Schutzstreifen 10 m	
Datum: 28.04.2023 Geprüft: Behr		Bundesland: Bayern		Regierungsbezirk: Schwaben	
		Landkreis: Günzburg			
Rev.	Datum	Änderung	Datum	Name	Format
			31.03.2023	Döring; Hahn / WPG	DIN A3
			31.03.2023	Thiele / WPG	Planname
		Freigegeben			Blatt-Nr.
			WK5100_GP_TP_TG_83		





Planfeststellungsbehörde

Eintragungen Bodenschutzfunktionen sind schem. dargestellt

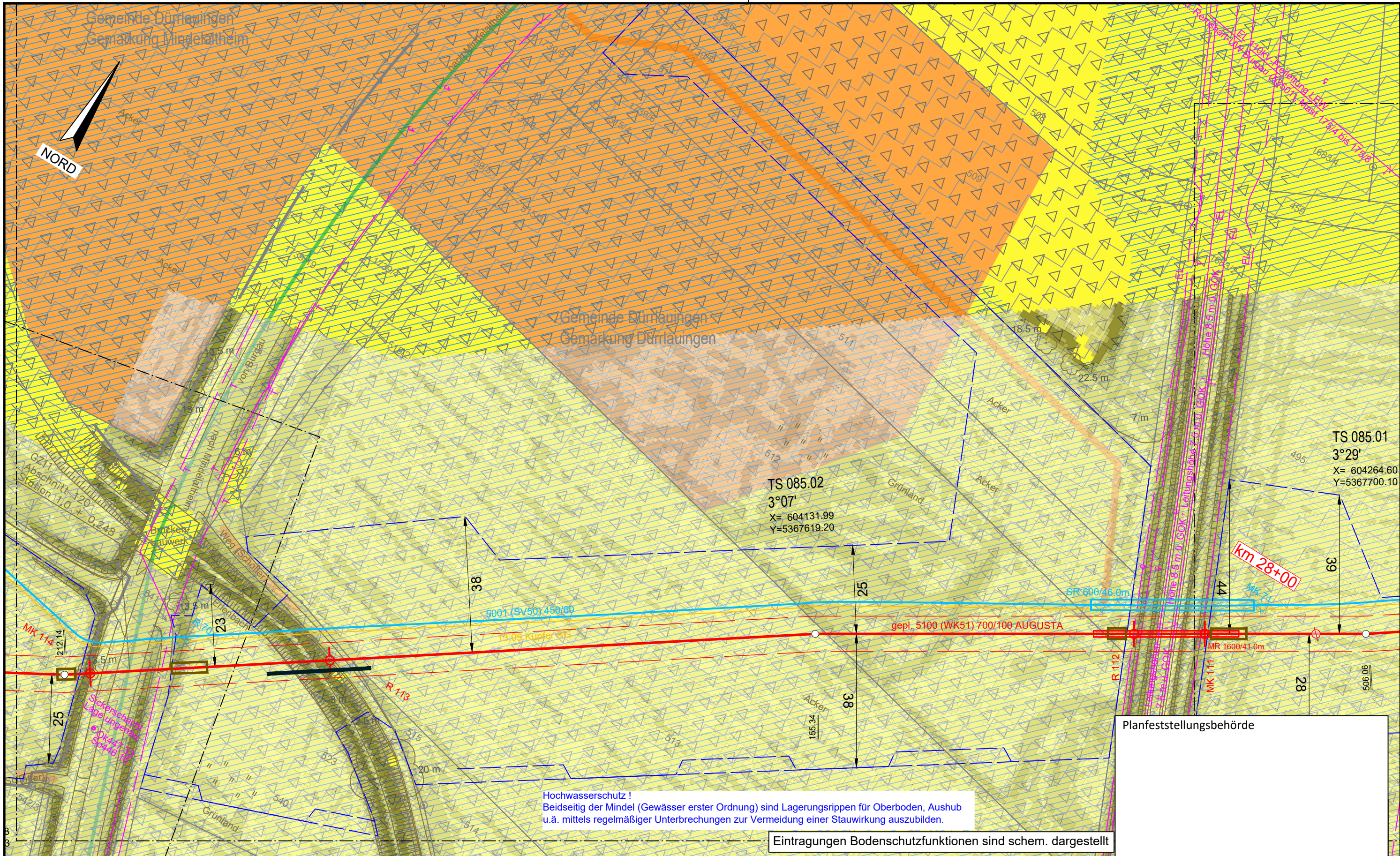
Legende (themenbezogene Auswahl zum vorliegenden Plan; weitere Verwendungen gemäß Symbol-/ Zeichenverzeichnis):

Gemarkung	— · — · —	Gastransportleitung geplant	— (red)	Schilderpfahl (SPf)	○ (red)
Flurstücks-Grenze	— (dashed)	KKS-Anlagen geplant	— (red)	Schilderpfahl mit Messkontakt (MK)	○ (red)
Topografie	— (brown)	Schutzstreifen (dingliche Sicherung)	— (dashed)	Arbeitsstreifen	— (dashed blue)
Fremdleitungen	— (magenta)	TS-Punkt mit Nr., Winkel u. Koordinate	○ (red)		
Bestand Gas bayernets	— (blue)	Kilometrierung	km 00+00		

DR. SPANG Ingenieurgesellschaft für Bauwesen, Geologie und Umwelttechnik mbH Rosi-Wolfstein-Straße 6, 58453 Witten Telefon: 02302 / 9 14 02 - 0		Geplante Gastransportleitung AUGUSTA von Wertingen nach Kötz Planunterlagen zum Planfeststellungsverfahren (PF-V)		Ingenieurbüro Weishaupt (ibw) Planung und Bauüberwachung im Auftrag der bayernets	
Plangrundlage: WK5100_GP_TP_TG_230426-WPG Plan Nr.: 42.7852/ 2.2 Gezeichnet: Dri/Bt		Anlage 2: Lageplan mit Bodenschutzfunktionen Bodenschutzkonzept		Leitung 5100 (WK51) DN 700 MOP 100 Schutzstreifen 10 m	
Datum: 28.04.2023 Geprüft: Behr		Bundesland: Bayern		Regierungsbezirk: Schwaben	
Landkreis: Günzburg		Datum: 31.03.2023		Name: Döring; Hahn / WPG	
Rev. Datum Änderung		Datum Name		Format Maßstab Revision	
1 28.04.2023 Gezeichnet: Dri/Bt		1 31.03.2023 Döring; Hahn / WPG		DIN A3 1 : 1.000 0	
2 28.04.2023 Geprüft: Behr		2 31.03.2023 Thiele / WPG		Planname Blatt-Nr.	
3 28.04.2023 Freigegeben		3 31.03.2023		WK5100_GP_TP_TG_84	

© Geobasisdaten: Bayerische Vermessungsverwaltung





**Hochwasserschutz !**  
 Beidseitig der Mindel (Gewässer erster Ordnung) sind Lagerungsrippen für Oberboden, Aushub u.ä. mittels regelmäßiger Unterbrechungen zur Vermeidung einer Stauwirkung auszubilden.

Eintragungen Bodenschutzfunktionen sind schem. dargestellt

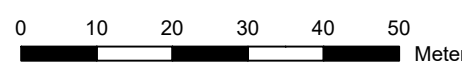
TS 085.01  
 3°29'  
 X= 604264.60  
 Y=5367700.10

TS 085.02  
 3°07'  
 X= 604131.99  
 Y=5367619.20

Planfeststellungsbehörde

Legende (themenbezogene Auswahl zum vorliegenden Plan; weitere Verwendungen gemäß Symbol-/ Zeichenverzeichnis):

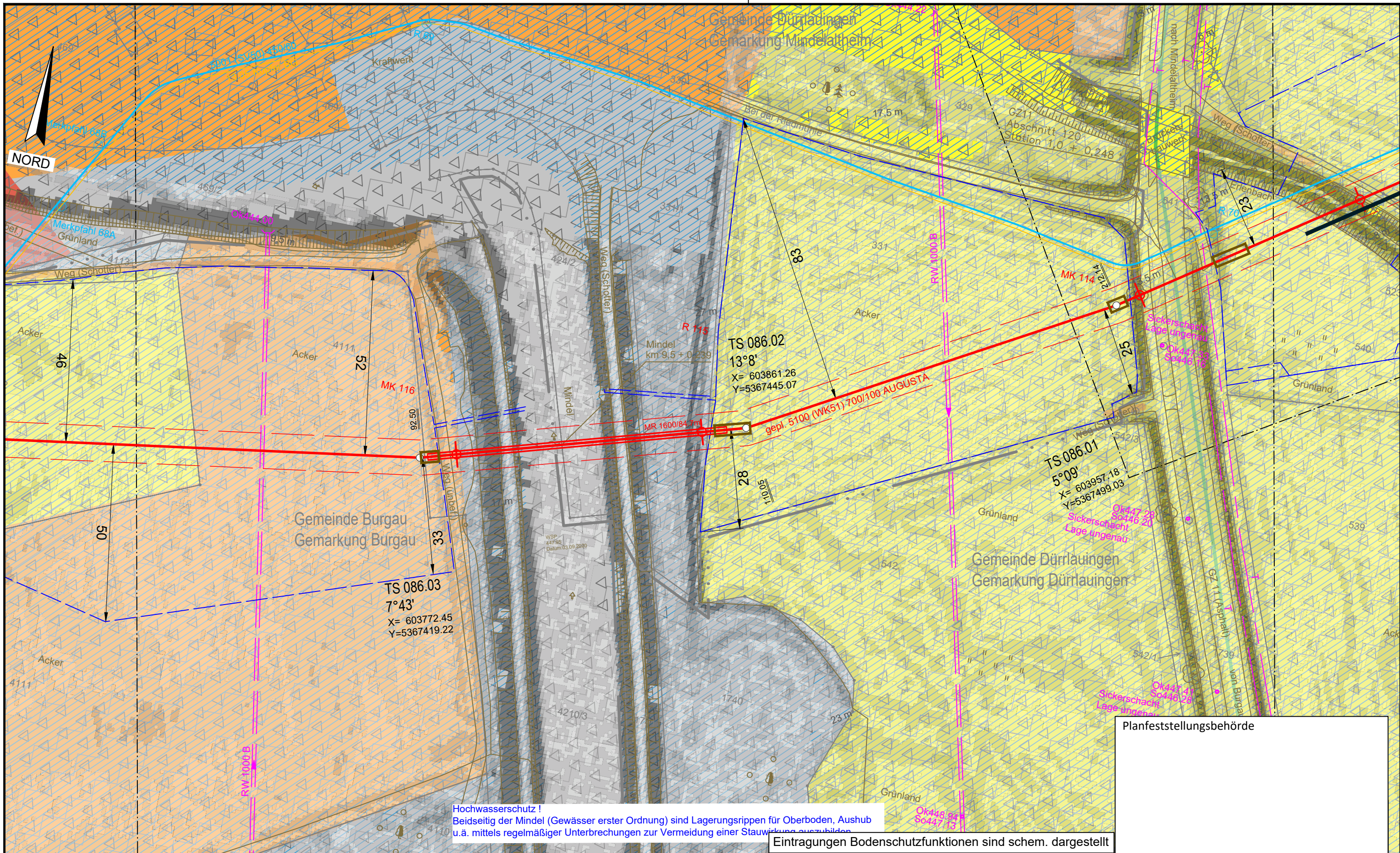
Gemarkung	— · · · —	Gastransportleitung geplant	—	Schilderpfahl (SPf)	○
Flurstücks-Grenze	—	KKS-Anlagen geplant	—	Schilderpfahl mit Messkontakt (MK)	○
Topografie	—	Schutzstreifen (dingliche Sicherung)	- - -	Arbeitsstreifen	□
Fremdleitungen	—	TS-Punkt mit Nr., Winkel u. Koordinate	○		
Bestand Gas bayernets	—	Kilometrierung	km 00+00		



DR. SPANG Ingenieurgesellschaft für Bauwesen, Geologie und Umwelttechnik mbH Rosi-Wolfstein-Straße 6, 58453 Witten Telefon: 02302 / 9 14 02 - 0		Geplante Gastransportleitung AUGUSTA von Wertingen nach Kötz Planunterlagen zum Planfeststellungsverfahren (PF-V)		Ingeniebüro Weishaupt Planung und Bauüberwachung im Auftrag der 	
Plangrundlage: WK5100_GP_TP_TG_230426-WPG Plan Nr.: 42.7852/ 2.2 Gezeichnet: Dri/Bt		<b>Anlage 2: Lageplan mit Bodenfunktionen Bodenschutzkonzept</b>		Leitung 5100 (WK51) DN 700 MOP 100 Schutzstreifen 10 m	
Datum: 28.04.2023 Geprüft: Behr		Bundesland: Bayern		Regierungsbezirk: Schwaben Landkreis: Günzburg	
Rev.	Datum	Änderung	Datum	Name	Format
			31.03.2023	Döring; Hahn / WPG	DIN A3
			31.03.2023	Thiele / WPG	Planname
		Freigegeben			Blatt-Nr.
			WK5100_GP_TP_TG_85		

© Geobasisdaten: Bayerische Vermessungsverwaltung





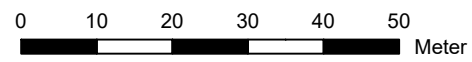
**Hochwasserschutz !**  
 Beidseitig der Mindel (Gewässer erster Ordnung) sind Lagerungsrippen für Oberboden, Aushub u.ä. mittels regelmäßiger Unterbrechungen zur Vermeidung einer Stauwirkung anzubilden.

Eintragungen Bodenschutzfunktionen sind schem. dargestellt

Planfeststellungsbehörde

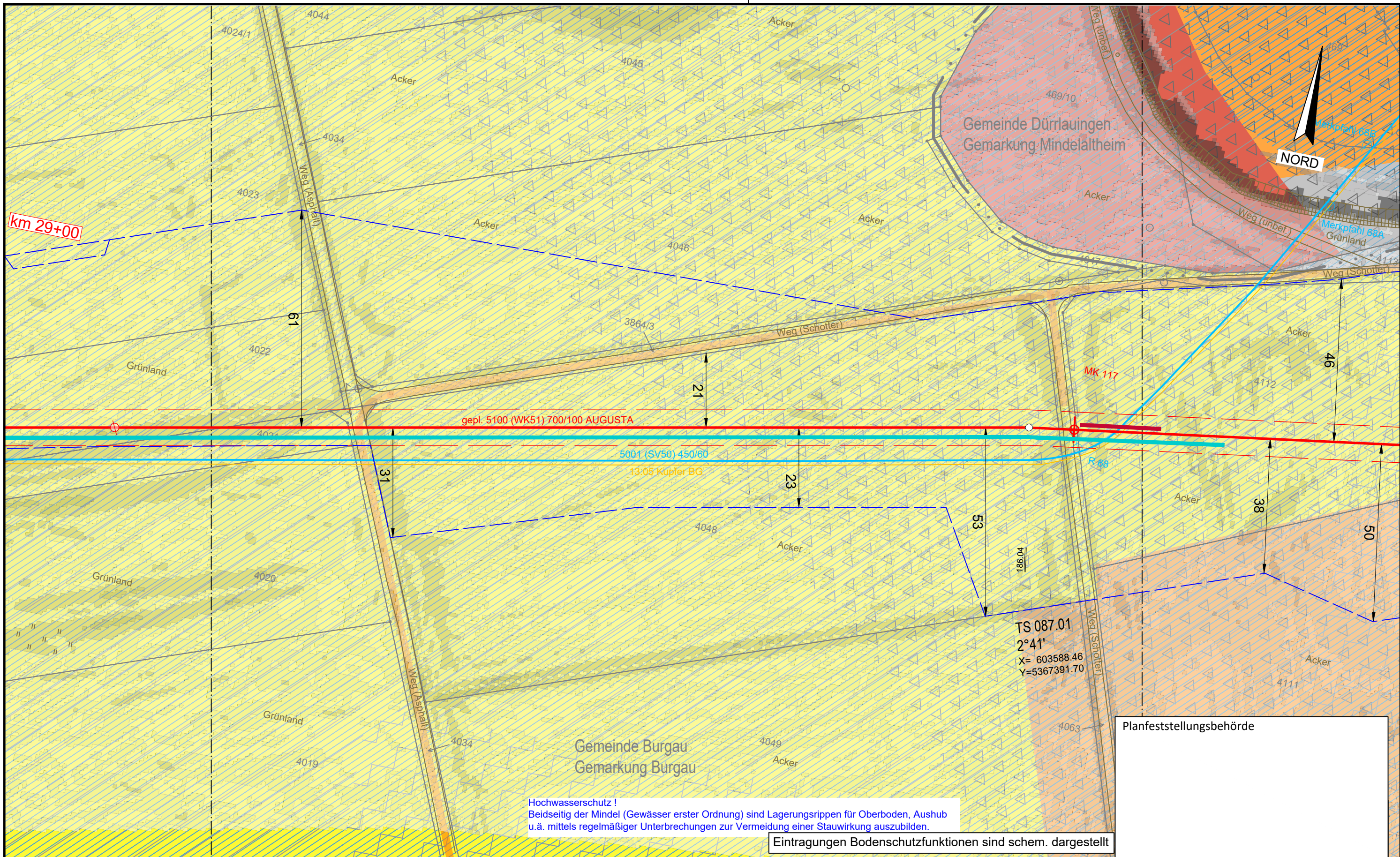
Legende (themenbezogene Auswahl zum vorliegenden Plan; weitere Verwendungen gemäß Symbol-/ Zeichenverzeichnis):

Gemarkung	— · — · —	Gastransportleitung geplant	— (red)	Schilderpfahl (SPF)	○ (red)
Flurstücks-Grenze	— (dashed)	KKS-Anlagen geplant	— (red)	Schilderpfahl mit Messkontakt (MK)	○ (red)
Topografie	— (brown)	Schutzstreifen (dingliche Sicherung)	— (dashed)	Arbeitsstreifen	— (blue)
Fremdleitungen	— (magenta)	TS-Punkt mit Nr., Winkel u. Koordinate	○ (red)		
Bestand Gas bayernets	— (blue)	Kilometrierung	km 00+00		



 DR. SPANG Ingenieurgesellschaft für Bauwesen, Geologie und Umwelttechnik mbH Rosi-Wolfstein-Straße 6, 58453 Witten Telefon: 02302 / 9 14 02 - 0		Geplante Gastransportleitung AUGUSTA von Wertingen nach Kötz Planunterlagen zum Planfeststellungsverfahren (PF-V)		 Planung und Bauüberwachung im Auftrag der bayernets	
Plangrundlage: WK5100_GP_TP_TG_230426-WPG Plan Nr.: 42.7852/ 2.2 Gezeichnet: Dri/Bt		<b>Anlage 2: Lageplan mit Bodenfunktionen Bodenschutzkonzept</b>		Leitung 5100 (WK51) DN 700 MOP 100 Schutzstreifen 10 m	
Datum: 28.04.2023 Geprüft: Behr		Bundesland: Bayern Regierungsbezirk: Schwaben Landkreis: Günzburg		Name: Döring; Hahn / WPG Format: DIN A3 Maßstab: 1 : 1.000 Revision: 0	
Rev. Datum Änderung		Datum Name		Blatt-Nr.	
31.03.2023 Döring; Hahn / WPG		31.03.2023 Thiele / WPG		WK5100_GP_TP_TG_86	
Freigegeben		Planname		Blatt-Nr.	
© Geobasisdaten: Bayerische Vermessungsverwaltung		WK5100_GP_TP_TG_86		Blatt-Nr.	





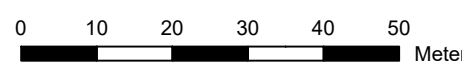
**Hochwasserschutz !**  
 Beidseitig der Mindel (Gewässer erster Ordnung) sind Lagerungsrippen für Oberboden, Aushub u.ä. mittels regelmäßiger Unterbrechungen zur Vermeidung einer Stauwirkung auszubilden.

Eintragungen Bodenschutzfunktionen sind schem. dargestellt

Planfeststellungsbehörde

Legende (themenbezogene Auswahl zum vorliegenden Plan; weitere Verwendungen gemäß Symbol-/ Zeichenverzeichnis):

Gemarkung		Gastransportleitung geplant		Schilderpfahl (SPF)	
Flurstücks-Grenze		KKS-Anlagen geplant		Schilderpfahl mit Messkontakt (MK)	
Topografie		Schutzstreifen (dingliche Sicherung)		Arbeitsstreifen	
Fremdleitungen		TS-Punkt mit Nr., Winkel u. Koordinate			
Bestand Gas bayernets		Kilometrierung			



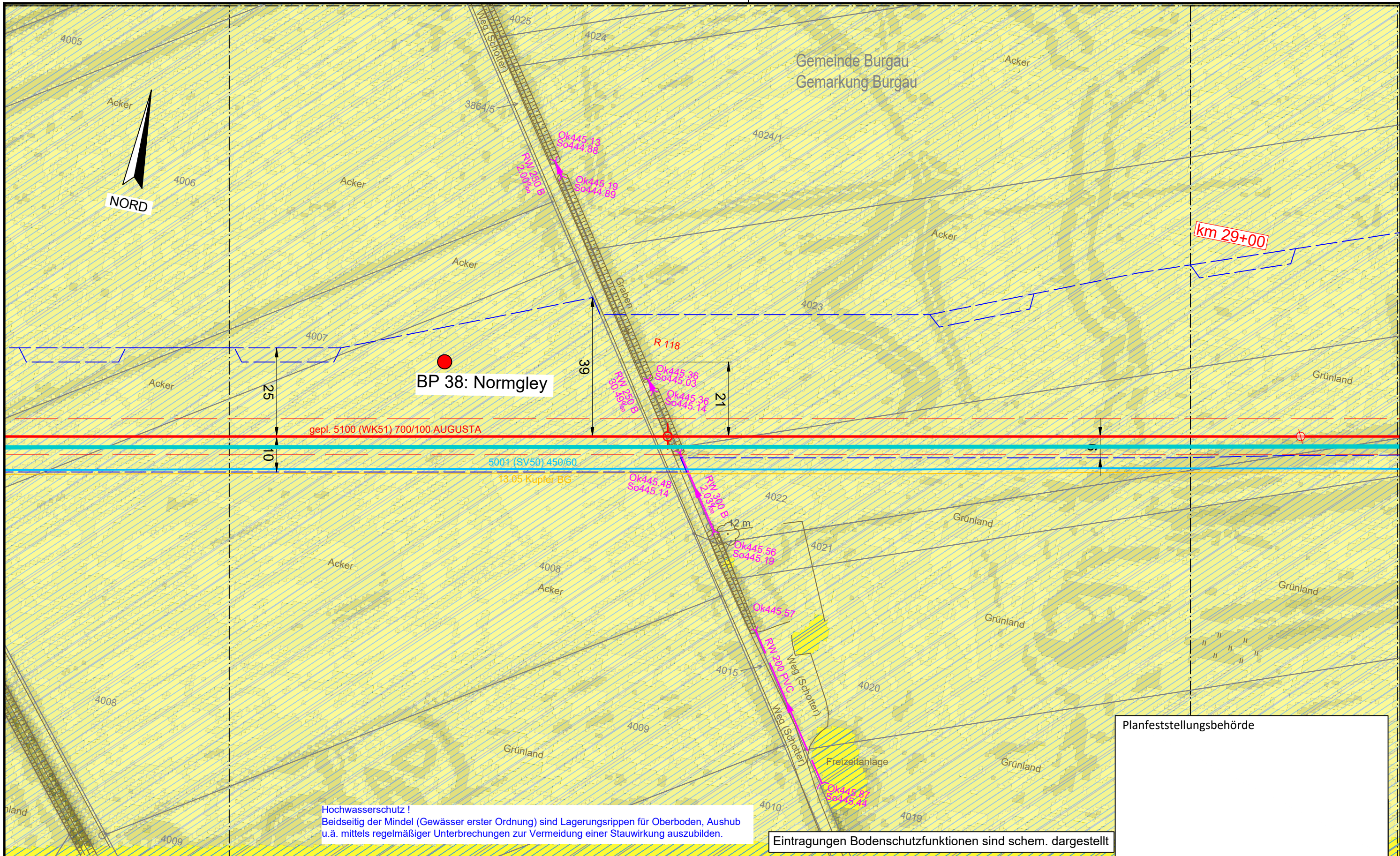
DR. SPANG Ingenieurgesellschaft für Bauwesen, Geologie und Umwelttechnik mbH  
 Rosi-Wolfstein-Straße 6, 58453 Witten  
 Telefon: 02302 / 9 14 02 - 0

Geplante Gastransportleitung AUGUSTA von Wertingen nach Kötz  
 Planunterlagen zum Planfeststellungsverfahren (PF-V)

Ingenieurbüro Weishaupt (bW)  
 Planung und Bauüberwachung  
 im Auftrag der bayernets

Plangrundlage: WK5100_GP_TP_TG_230426-WPG	Anlage 2: Lageplan mit Bodenfunktionen Bodenschutzkonzept		Leitung 5100 (WK51) DN 700 MOP 100 Schutzstreifen 10 m		
Plan Nr.: 42.7852/ 2.2	Gezeichnet: Dri/Bt	Bundesland: Bayern	Regierungsbezirk: Schwaben	Landkreis: Günzburg	
Datum: 28.04.2023	Geprüft: Behr	Rev.	Datum	Name	Format
					Maßstab
					Revision
					Blatt-Nr.
					Planname
					WK5100_GP_TP_TG_87





BP 38: Normgley

gepl. 5100 (WK51) 700/100 AUGUSTA

5001 (SV50) 450/60  
 13.05 Kupfer BG

Hochwasserschutz!  
 Beidseitig der Mindel (Gewässer erster Ordnung) sind Lagerungsrippen für Oberboden, Aushub u.ä. mittels regelmäßiger Unterbrechungen zur Vermeidung einer Stauwirkung auszubilden.

Eintragungen Bodenschutzfunktionen sind schem. dargestellt

Planfeststellungsbehörde

**Legende** (themenbezogene Auswahl zum vorliegenden Plan; weitere Verwendungen gemäß Symbol-/ Zeichenverzeichnis):

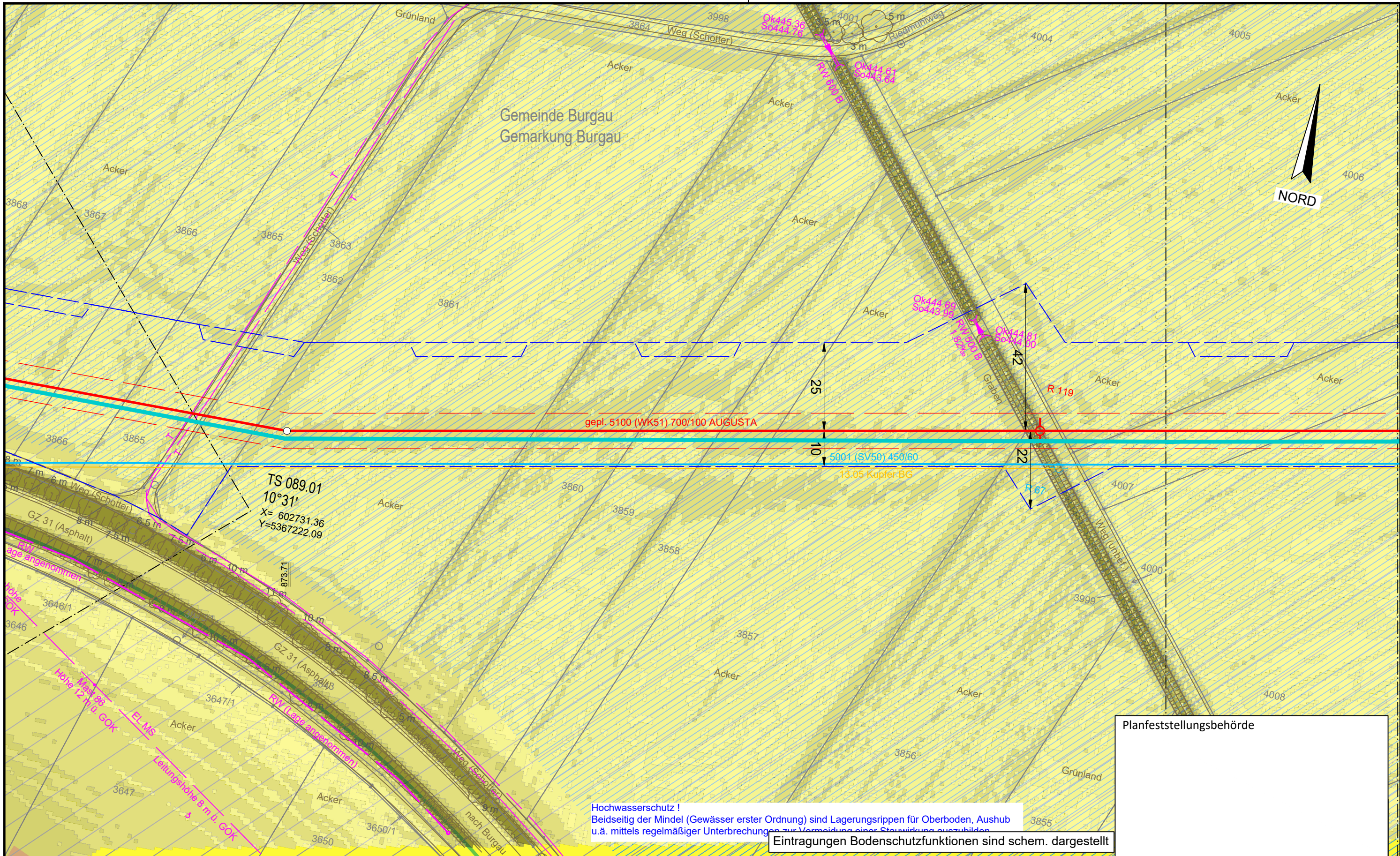
Gemarkung	— · — · —	Gastransportleitung geplant	—	Schilderpfahl (SPF)	○
Flurstücks-Grenze	—	KKS-Anlagen geplant	—	Schilderpfahl mit Messkontakt (MK)	⊙
Topografie	—	Schutzstreifen (dingliche Sicherung)	- - -	Arbeitsstreifen	□
Fremdleitungen	—	TS-Punkt mit Nr., Winkel u. Koordinate	⊙		
Bestand Gas bayernets	—	Kilometrierung	km 00+00		

0 10 20 30 40 50 Meter

DR. SPANG Ingenieurgesellschaft für Bauwesen, Geologie und Umwelttechnik mbH Rosi-Wolfstein-Straße 6, 58453 Witten Telefon: 02302 / 9 14 02 - 0		Geplante Gastransportleitung AUGUSTA von Wertingen nach Kötz Planunterlagen zum Planfeststellungsverfahren (PF-V)		Ingenieurbüro Weishaupt Planung und Bauüberwachung	
Plangrundlage: WK5100_GP_TP_TG_230426-WPG Plan Nr.: 42.7852/ 2.2 Gezeichnet: Dri/Bt		Anlage 2: Lageplan mit Bodenfunktionen Bodenschutzkonzept		Leitung 5100 (WK51) DN 700 MOP 100 Schutzstreifen 10 m	
Datum: 28.04.2023 Geprüft: Behr		Bundesland: Bayern		Regierungsbezirk: Schwaben	
Landkreis: Günzburg		Datum: 31.03.2023		Name: Döring; Hahn / WPG	
Rev. Datum Änderung		Datum Name		Format Maßstab Revision	
1 31.03.2023 Erstellt		31.03.2023 Döring; Hahn / WPG		DIN A3 1 : 1.000 0	
2 31.03.2023 Geprüft		Thiele / WPG		Planname Blatt-Nr.	
3 31.03.2023 Freigegeben		WK5100_GP_TP_TG_88		Blatt-Nr.	

© Geobasisdaten: Bayerische Vermessungsverwaltung





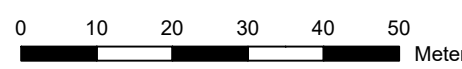
**Hochwasserschutz !**  
 Beidseitig der Mindel (Gewässer erster Ordnung) sind Lagerungsrippen für Oberboden, Aushub u.ä. mittels regelmäßiger Unterbrechungen zur Vermeidung einer Stauwirkung auszubilden.

Eintragungen Bodenschutzfunktionen sind schem. dargestellt

Planfeststellungsbehörde

Legende (themenbezogene Auswahl zum vorliegenden Plan; weitere Verwendungen gemäß Symbol-/ Zeichenverzeichnis):

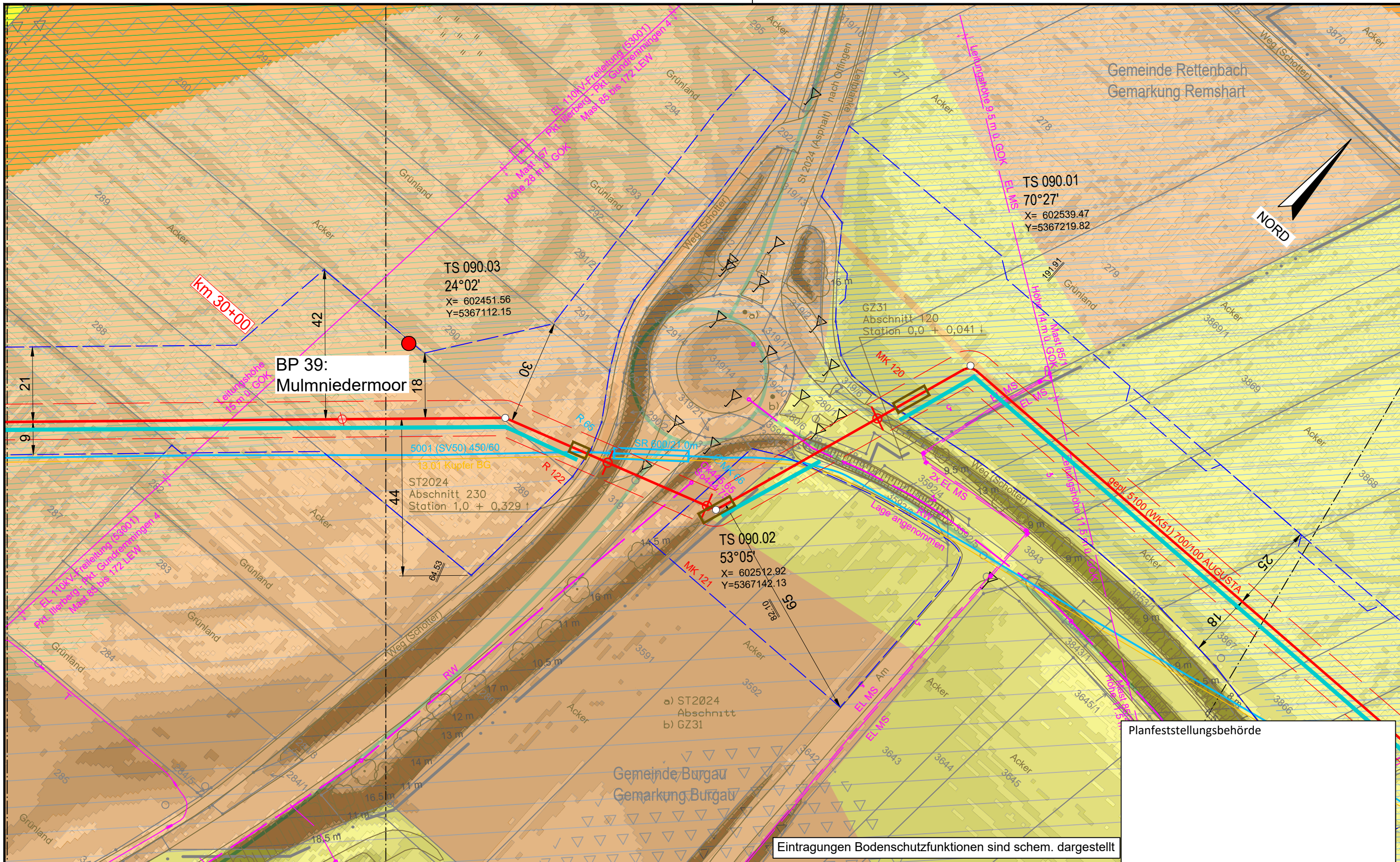
Gemarkung	— · — · —	Gastransportleitung geplant	— (red)	Schilderpfahl (SPF)	○ (red)
Flurstücks-Grenze	— (dashed)	KKS-Anlagen geplant	— (red)	Schilderpfahl mit Messkontakt (MK)	○ (red)
Topografie	— (dotted)	Schutzstreifen (dingliche Sicherung)	— (dashed)	Arbeitsstreifen	— (dashed)
Fremdleitungen	— (magenta)	TS-Punkt mit Nr., Winkel u. Koordinate	○ (red)		
Bestand Gas bayernets	— (cyan)	Kilometrierung	km 00+00		



DR. SPANG Ingenieurgesellschaft für Bauwesen, Geologie und Umwelttechnik mbH Rosi-Wolfstein-Straße 6, 58453 Witten Telefon: 02302 / 9 14 02 - 0		Geplante Gastransportleitung AUGUSTA von Wertingen nach Kötz Planunterlagen zum Planfeststellungsverfahren (PF-V)		Ingeniebüro Weishaupt (bW) Planung und Bauüberwachung	
Plangrundlage: WK5100_GP_TP_TG_230426-WPG Plan Nr.: 42.7852/ 2.2 Gezeichnet: Dri/Bt		Anlage 2: Lageplan mit Bodenfunktionen Bodenschutzkonzept		Leitung 5100 (WK51) DN 700 MOP 100 Schutzstreifen 10 m	
Datum: 28.04.2023 Geprüft: Behr		Bundesland: Bayern Regierungsbezirk: Schwaben Landkreis: Günzburg		im Auftrag der bayernets	
Rev.	Datum	Änderung	Datum	Name	Format
			31.03.2023	Döring; Hahn / WPG	DIN A3
			31.03.2023	Thiele / WPG	Maßstab
		Freigegeben			1 : 1.000
				Blatt-Nr.	Revision
				WK5100_GP_TP_TG	0
				89	

© Geobasisdaten: Bayerische Vermessungsverwaltung



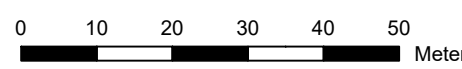


Planfeststellungsbehörde

Eintragungen Bodenschutzfunktionen sind schem. dargestellt

Legende (themenbezogene Auswahl zum vorliegenden Plan; weitere Verwendungen gemäß Symbol-/ Zeichenverzeichnis):

Gemarkung	— · — · —	Gastransportleitung geplant	—	Schilderpfahl (SPF)	○
Flurstücks-Grenze	—	KKS-Anlagen geplant	—	Schilderpfahl mit Messkontakt (MK)	○
Topografie	—	Schutzstreifen (dingliche Sicherung)	- - -	Arbeitsstreifen	— — — —
Fremdleitungen	—	TS-Punkt mit Nr., Winkel u. Koordinate	○		
Bestand Gas bayernets	—	Kilometrierung	km 00+00		



DR. SPANG Ingenieurgesellschaft für Bauwesen, Geologie und Umwelttechnik mbH Rosi-Wolfstein-Straße 6, 58453 Witten Telefon: 02302 / 9 14 02 - 0		Geplante Gastransportleitung AUGUSTA von Wertingen nach Kötz Planunterlagen zum Planfeststellungsverfahren (PF-V)		Ingenieurbüro Weishaupt Planung und Bauüberwachung	
Plangrundlage: WK5100_GP_TP_TG_230426-WPG Plan Nr.: 42.7852/ 2.2 Gezeichnet: Dri/Bt		Anlage 2: Lageplan mit Bodenfunktionen Bodenschutzkonzept		Leitung 5100 (WK51) DN 700 MOP 100 Schutzstreifen 10 m	
Datum: 28.04.2023 Geprüft: Behr		Bundesland: Bayern		Regierungsbezirk: Schwaben Landkreis: Günzburg	
Rev.	Datum	Änderung	Datum	Name	Format
			31.03.2023	Döring; Hahn / WPG	DIN A3
			31.03.2023	Thiele / WPG	Maßstab
		Freigegeben			1 : 1.000
					Revision
					0
					Blatt-Nr.
					WK5100_GP_TP_TG_90