



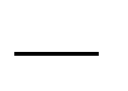

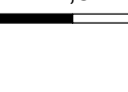
# Europäisches Netz NATURA 2000 im Regierungsbezirk Schwaben

## Gebiete gemeinschaftlicher Bedeutung in Schwaben (FFH-Gebiete)

FFH-Nr.	Name
7028-301	Mausohrkolonien in und am Rand der Schwäbischen Alb
7029-371	Wörnitztal
7128-371	Trockenverband am Rand des Nördlinger Rieses
7130-301	Wemdingener Ried
7130-302	Heroldinger Burgberg
7130-371	Pfäfflinger Wiesen und Riedgraben bei Laub
7130-372	Oberlauf der Ussel bis Rizing
7136-303	Mausohrkolonien in der südlichen Frankenalb
7229-301	Prälattenweiher, alte Steinbrüche bei Obermingen und Sternbach
7229-371	Kesselalt mit Kessel-, Hahnenbach und Köhrlesbach
7230-371	Donauwörther Forst mit Standortübungsplatz und Härburger Karab
7232-301	Donau mit Jura-Hängen zwischen Leitheim und Neuburg
7233-373	Donaumooßbäche, Zucheringer Wörth und Brucker Forst
7328-302	Steinbruch nördlich Berghelm
7328-303	Dattenhauser Ried
7328-304	Egau
7328-305	Writtlinger Ried
7328-371	Nebel-, Klostler- und Brunnenbach
7329-301	Donauauen Billmheim-Donauammanster
7329-371	Westerried nördlich Hörtzingen
7329-372	Jurawälder nördlich Höchstädt
7330-301	Mertinger Höhle und umgebende Feuchtgebiete
7330-302	Niederterrassenwälder zwischen Frisingen und Lauterbach
7331-301	Abbaustellen zwischen Rain und Gemfing
7332-301	Illdorfer, Kundinger, Eschlinger Leiten
7427-371	Naturschutzgebiet "Gundelfinger Moos"
7428-301	Donau-Auen zwischen Thaltingen und Höchstädt
7429-301	Gräben im Donauried nördlich Eppisburg
7430-301	Friedenmausgebiete im Landkreis Augsburg
7431-301	Lechauen nördlich Augsburg
7433-371	Paar und Ecknach
7437-371	Leipheimer Moos
7438-371	Stubenweiherbach
7439-301	Lützelburger Lehmgrube
7531-371	Höh-, Hörgelau- und Schwarzgraben, Lechbrenne nördlich Augsburg
7531-372	Lechleite zwischen Friedberg und Thierhaupten
7628-301	Riedellandschaft-Taimore
7629-371	Zusamtal von Ziemetshausen bis Schönebach
7629-372	Dinkelscherber Moor
7630-371	Schwanthal
7631-371	Lechauen zwischen Königsbrunn und Augsburg
7631-372	Lech zwischen Landsberg und Königsbrunn mit Auen und Leite
7726-302	Naturschutzgebiet "Wasenlöcher bei Illerberg"
7726-371	Untere Illerauen
7726-372	Oberhausener Ried und Muschelbäche im Rotthal
7727-301	Alte Günz bei Tafelshofen
7728-301	Mausohrkolonien im Ost- und Unterallgäu
7728-302	Buchenwald östlich Krumbach
7728-303	Mindelhänge zwischen Winzer und Mindelzell
7828-371	Gräben im mittleren Mindeltal
7829-301	Angelsberger Feist
7926-301	Heimeringer Illerleite
7927-371	Bachmüschelbestände bei Lauben
7929-301	Bechstein-Fledermausvorkommen um Bad Worishofen
7930-301	Wiedergeltinger Waldchen
8027-301	Benninger Ried
8027-371	Westliche Günz und Hundsmoor
8028-301	Katzbrui
8028-371	Mindelquellgebiet
8028-372	Kalktuffquellen im Allgäu Alpenvorland
8028-373	Obere Mindel
8127-301	Staffelweiher bei Issee und Lehmgrube Hammerschmiede
8127-302	Illerdurchbruch zwischen Reicholzried und Lautrach
8128-301	Günzhangwälder Markt Rettenbach - Obergünzburg
8128-302	Gillenmoos
8130-301	Gennachhauser Moor
8227-301	Quellflur bei Staig
8227-302	Hangquellmoor westlich Maisenbünd
8227-371	Kümacher Wald
8228-301	Kempter Wald mit Oberem Rottachtal
8229-301	Elbsee
8229-302	Fronhald und Holdersberg
8230-371	Moore um Barmbeuren
8324-301	Stockenweiher Weiher, Degemoos, Schwarzenbach
8325-301	Lindenberger Moos
8325-371	Hammemoos bei Heimenkirch
8325-372	Osterholz bei Renteshofen
8326-371	Allgäuer Molassetal
8326-372	Maierhofer Moos
8327-301	Moore im Wirtlinger Wald
8327-302	Werdensteiner Moos
8327-303	Rottachberg und Rottachschlucht
8327-372	Naturschutzgebiet "Widdumer Weiher" und Wasenmoos
8329-301	Wertschulbach
8329-302	Weihemoos Holzleuten
8329-303	Sulzschneider Moore
8329-304	Attisee
8329-305	Senkele
8330-302	Halbtrockenrasen am Foggensee
8330-303	Unterer Halblech
8330-371	Urspringer Filz, Premier Filz und Viehweiden
8331-303	Trauchberger Ach, Moore und Wälder am Nordrand des Ammergebirges
8423-301	Bayerisches Bodenseeufer
8423-372	Unterrainauer Moos und NSG "Mittelseemoos bei Wasserburg"
8424-302	Naturschutzgebiet "Rothschlucht"
8424-371	Lalbach und Oberrainauer Ach
8426-301	Oberes Weißachtal mit Lanzten-, Kalzen- und Mittelbach
8426-302	Nagefluhkette Hochgrat-Steinberg
8426-371	Sinswanger Moor nördlich Oberstaufen
8427-301	Grünten
8427-371	Felmer Moos, Großmoos und Galmooß
8428-301	Hühnermoos
8429-301	Schmelzwasserinnen und Toteslöcher bei Pfirten
8429-302	Alpenrandquellseen
8429-303	Kleinberg mit Magergrasen im Tal der Steiner Ach
8429-304	Aggenstein
8429-371	Pfrontener Wasenmoos und Moore bei Hopferau
8430-301	Naturschutzgebiet "Bannwaldsee"
8430-303	Falkenstein, Alatssee, Faulenbacher- und Lechtal
8430-372	Kalktuffquellsumpe und Niedermoore im Ostallgäu
8431-371	Ammergebirge
8525-301	Häderichmoore
8526-301	Wildflusssystem Bolgenach
8526-302	Piesenkopfmoores
8527-301	Hörmergruppe
8527-371	Schönberger Ach
8528-301	Allgäuer Hochalpen
8528-302	Hoher Ilen
8627-301	Engenkopfmoores
8627-302	Schlappott

## EU-Vogelschutzgebiete in Schwaben (SPA-Gebiete)

SPANr.	Name
7130-471	Nördlinger Ries und Wörnitztal
7229-471	Riesalbt mit Kesselalt
7231-471	Donauauen zwischen Lechmündung und Ingolstadt
7330-471	Wiesenbrütelersraum Schwäbisches Donaured
7427-471	Schwäbisches Donaumoos
7428-471	Donauauen
7828-471	Mindelthal
8329-301	Wertachdurchbruch
8330-471	Ammergebirge mit Kleinberg und Schwarzenberg sowie Falkenstein
8423-401	Bayerischer Bodensee
8528-401	Naturschutzgebiet Allgäuer Hochalpen
8626-401	Hoher Ilen und Piesenkopf

 SPA-Gebiete / EU-Vogelschutzgebiete  
 FFH-Gebiete / Gebiete gemeinschaftlicher Bedeutung  
 Bundesgrenze  
 Landesgrenze / Regierungsbezirksgrenze  
 Landkreisgrenze

0 2,5 5 10 15 20 Kilometer  
 M 1:200.000

Herausgeber:  
 Regierung von Schwaben  
 86145 Augsburg

März 2021  
 Geobasisdaten: © Bayerische Vermessungsverwaltung  
 Nachdruck oder sonstige Wiedergabe der Karte nur mit Genehmigung der Regierung von Schwaben.

